



Kommune: 4631 - ALVER
Gårdsnummer: 11
Bruksnummer: 138

Utskriftsdato/klokkeslett: 17.11.2022 kl. 08:01

Produsert av: Kjell Rune Standal - Alver

Dette dokumentet viser resultatet av Opprett ny grunneiendom ved fradeling ført 07.11.2022.

Orientering om relevant utdrag av matrikkelen

Et relevant utdrag av matrikkelen viser deler av opplysningene som er registrert om matrikkelenhetene (eiendommene). Utdraget viser hvilke endringer som er gjort i matrikkelen tilknyttet en forretning, slik som hvilke grenser som ble behandlet. Relevant utdrag av matrikkelen er hjemlet i Forskrift om eiendomsregistrering av 26. juni 2009 § 9.

For å se alle opplysninger som er registrert om matrikkelenheten kan kommunen kontaktes for et komplett matrikelbrev.

Om fullstendighet og nøyaktighet i relevant utdrag av matrikkelen

Matrikkelen ble etablert ved konvertering av data fra tidligere registre. Det kan variere hvor gode disse dataene er med hensyn på fullstendighet og nøyaktighet. I enkelte tilfeller kan grensepunkt og grenselinjer mangle helt eller delvis eller være feil registrert. Det kan også være feil og mangler ved registrert bygnings- og adresseinformasjon. Fullstendighet og stedfestingsnøyaktighet er generelt bedre innenfor enn utenfor tettbygd strøk. Vær oppmerksom på at for mange matrikkelenheter og bygg hefter usikkerhet ved arealet som oppgis.

For utfyllende informasjon: www.kartverket.no/utdragmatrikkel

Matrikkelenhet

Matrikkelenhetstype: Grunneiendom
Bruksnavn:
Etableringsdato: 10.11.2022
Skyld: 0
Er tinglyst: Ja
Har festegrunner: Nei
Er seksjonert: Nei

Arealrapport

Tekst	Areal	Kommentar
Beregna areal for 11 / 138	1 808,7 m2	

Eierforhold

Tinglyste eierforhold

Rolle	Status	Føds.d./org.nr	Navn	Bruksenhet	Adresse	Andel
Hjemmelshaver		200364	SAGSTAD RANVEIG		HOSØYVEGEN 124 5993 OSTEREIDET	1 / 2
Hjemmelshaver		200757	VELAND STEIN		HOSØYVEGEN 124 5993 OSTEREIDET	1 / 2

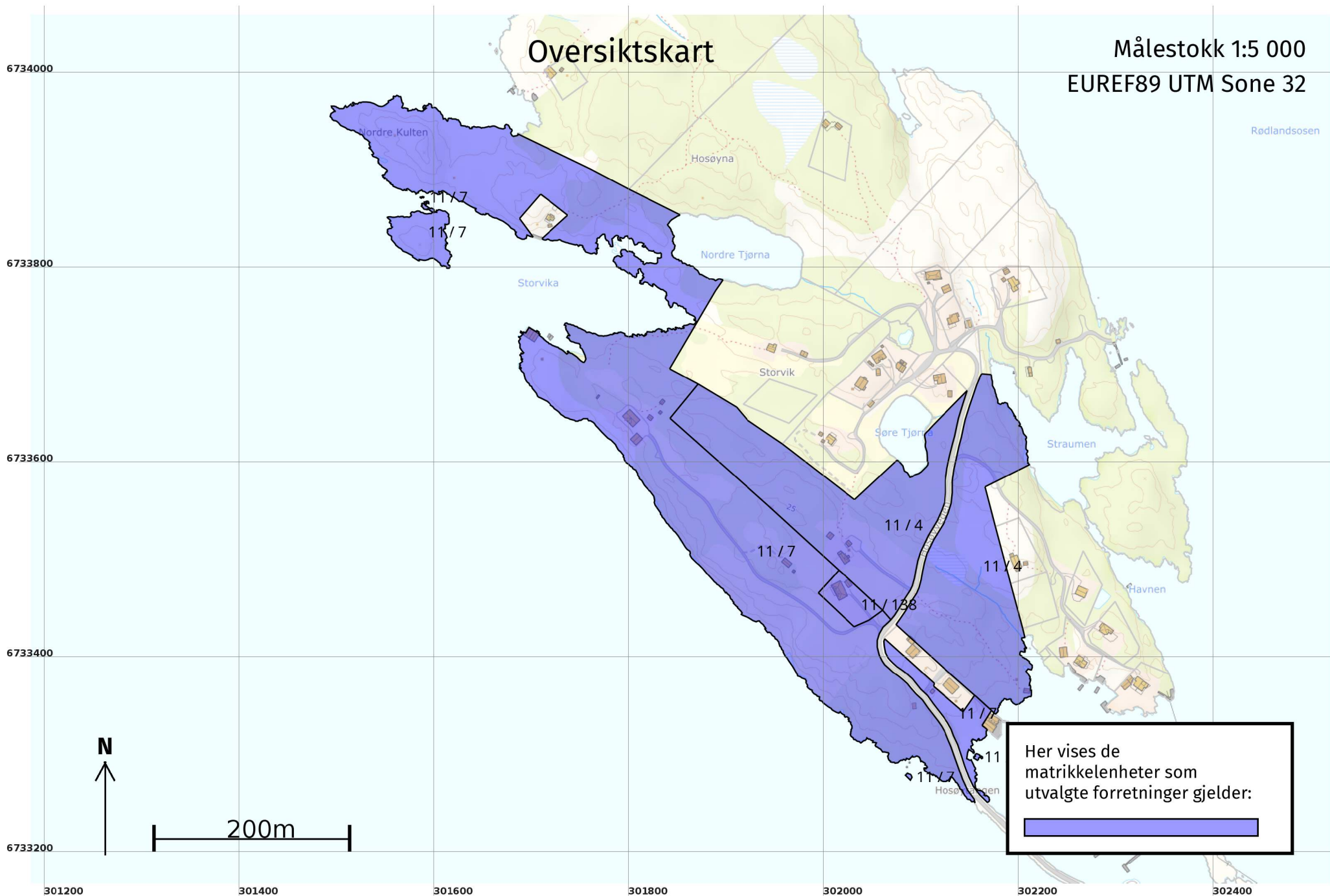
Forretninger der matrikkelenheten er involvert

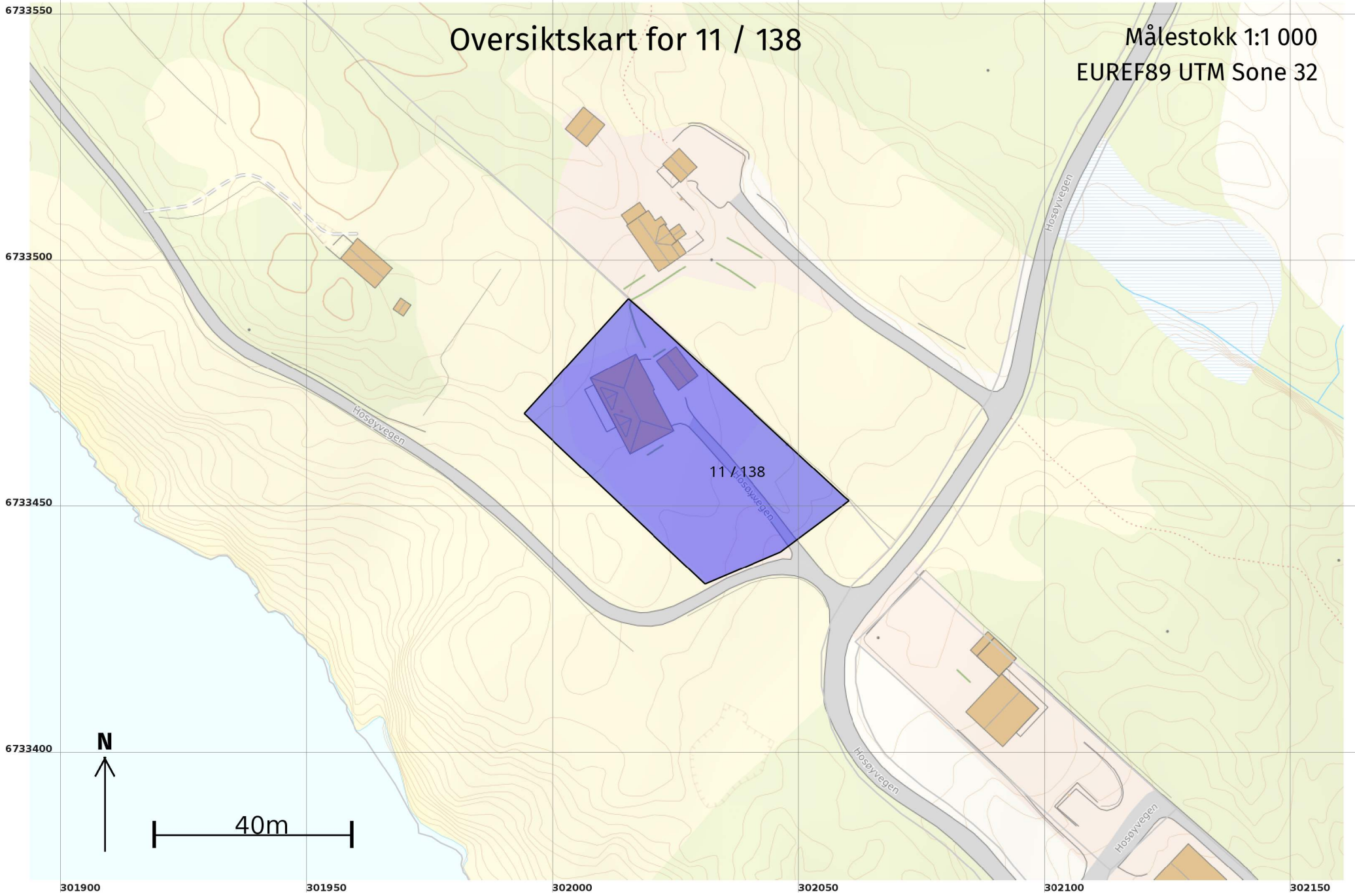
Forretning	Forretningsdokumentdato	Status	Tinglysing	Endret dato	Matrikkelføring
Forretningstype	Kommunal saksreferanse				Signatur Dato
Årsak til feilretting	Nettadresse (URL)				
	Annen referanse				
Opprett ny grunneiendom ved fradeling	03.11.2022	Tinglyst		12.11.2022	kjestan 07.11.2022
Oppmålingsforretning	22/7331				
		Rolle	Matrikkelenhet		Arealendring
		Avgiver	4631 - 11/7		-1 808,6
		Mottaker	4631 - 11/138		1 808,7
		Berørt	4631 - 11/4		0

Landmålernummer	Navn
000303	KJELL RUNE STANDAL

Oversiktskart

Målestokk 1:5 000
EUREF89 UTM Sone 32





Oversiktskart for 11 / 138

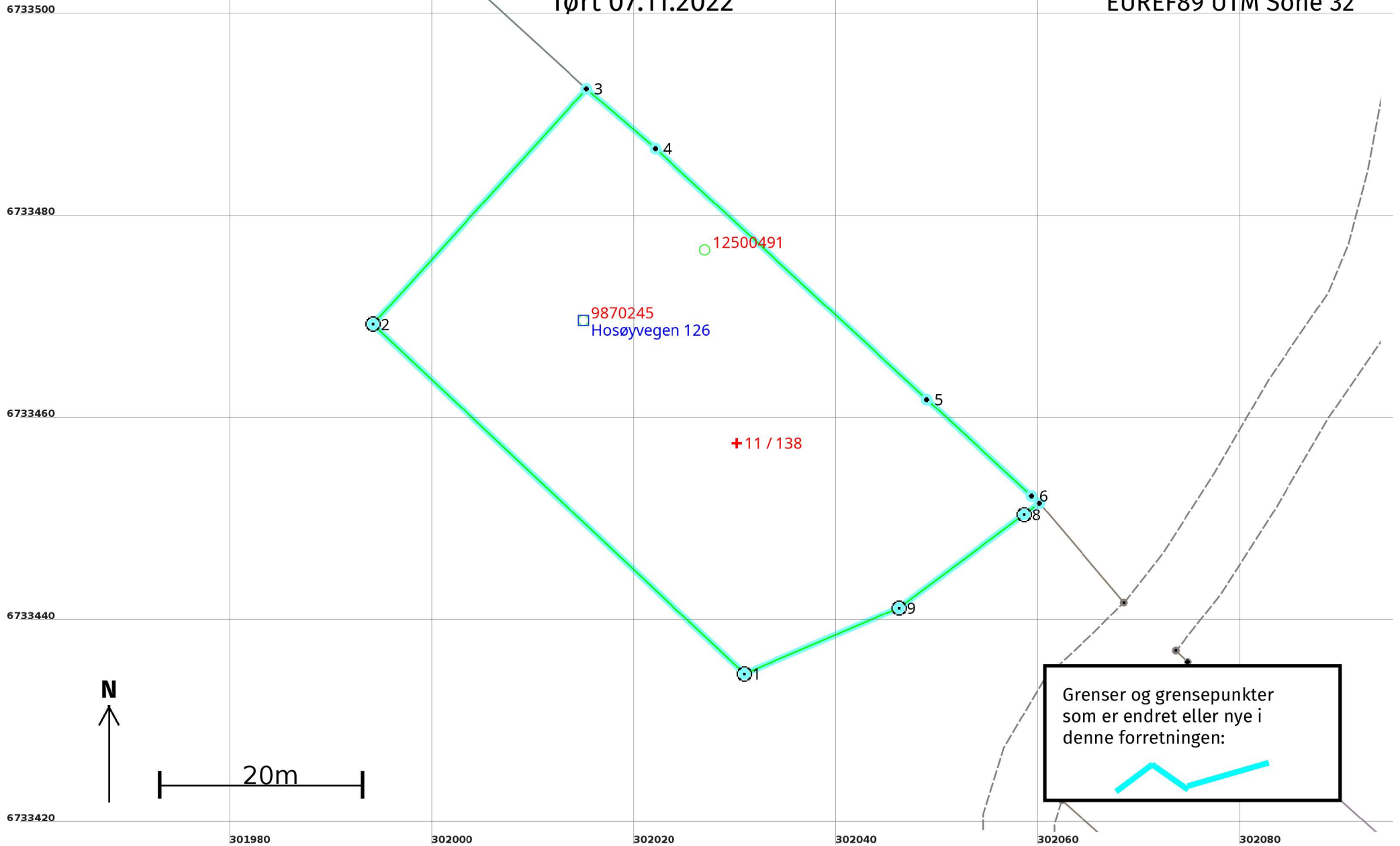
Målestokk 1:1 000
EUREF89 UTM Sone 32



40m

Grenser etter "Opprett ny grunneiendom ved fradeling"
ført 07.11.2022

Målestokk 1:500
EUREF89 UTM Sone 32



Opprett ny grunneiendom ved fradeling 07.11.2022

Etter forretningen:

Areal: 1 808,7

Arealmerknad:

Representasjonspunkt: Koordinatsystem: EUREF89 UTM Sone 32

Nord: 6733458

Øst: 302030

Grensepunkt / Grenselinje

Ytre avgrensing

Løpenr	Status	Nord	Øst	Grensemerke nedsatt i / Lengde (m)	Grensepunkttype / Linjeinformasjon	Målemetode / Grenser mot	Nøyaktighet (SD i cm)	Radius
1	Nytt	6733435,08	302030,91	50,43	Fjell Offentlig godkjent grensemerke	96 GNSS: Fasemåling (Real time kinematic) 4631 - 11 / 7	10	
2	Nytt	6733469,64	301994,19	31,43	Fjell Offentlig godkjent grensemerke	96 GNSS: Fasemåling (Real time kinematic) 4631 - 11 / 7	10	
3	Nytt	6733492,93	302015,29	9,02	Gjerdestolpe	96 GNSS: Fasemåling (Real time kinematic) 4631 - 11 / 4 og 4631 - 11 / 7	10	
4	Nytt	6733487,02	302022,11	36,55	Gjerdestolpe	96 GNSS: Fasemåling (Real time kinematic) 4631 - 11 / 4	10	
5	Nytt	6733462,21	302048,95	14,07	Gjerdestolpe	96 GNSS: Fasemåling (Real time kinematic) 4631 - 11 / 4	10	
6	Nytt	6733452,68	302059,30	1,07	Gjerdestolpe	96 GNSS: Fasemåling (Real time kinematic) 4631 - 11 / 4	10	
7	Nytt	6733451,96	302060,09	1,88	Umerket	96 GNSS: Fasemåling (Real time kinematic) 4631 - 11 / 4 og 4631 - 11 / 7	10	
8	Nytt	6733450,83	302058,58	15,43	Fjell Offentlig godkjent grensemerke	96 GNSS: Fasemåling (Real time kinematic) 4631 - 11 / 7	10	
9	Nytt	6733441,60	302046,22	16,64	Jord Offentlig godkjent grensemerke	96 GNSS: Fasemåling (Real time kinematic) 4631 - 11 / 7	10	