



Kommune: 4631 - ALVER
Gardsnummer: 10
Bruksnummer: 47

Utskriftsdato / klokkeslett: 17.11.2022 kl. 08:38
Produsert av: Liv Berit Ones

Dette dokumentet viser resultatet av 4 forretninger.

Orientering om relevant utdrag av matrikkelen

Eit relevant utdrag av matrikkelen viser deler av opplysningane som registrert om matrikkeleiningane (eigedommane). Utdraget viser kva slags endringar som er gjort i matrikkelen knytt til ei forretning, som t.d. kva for grenser som vart behandla. Relevant utdrag av matrikkelen er heimla i Forskrift om eiendomsregistrering av 26. juni 2009 § 9.

Du kan kontakte kommunen for å få komplett matrikelbrev, dersom du vil sjå alle opplysningar som er registrert om matrikkeleininga.

Om heilskap og nøyaktighet i relevant utdrag av matrikelbrevet

Matrikkelen vart etablert ved konvertering av data frå tidlegare register. Det kan variere kor gode slike data er med omsyn til heilskap og nøyaktighet. I enkelte tilfelle kan grensepunkt og grenselinjer mangle heilt eller delvis, eller vere feil registrerte. Det kan også vere feil og manglar ved registrert bygnings- og adresseinformasjon. Heilskap og kartfestingsnøyaktighet er oftast betre innanfor enn utanfor tettbygde strøk. Ver merksam på at oppgjeve areal for mange matrikkeleiningar og bygg er usikre.

For utfyllande informasjon: www.kartverket.no/utdragmatrikel

Matrikkeleining

Matrikkeleiningstype: Grunneigedom
Bruksnamn: Bolten
Etableringsdato: 19.04.1977
Skylid: 0,01
Er tinglyst: Ja
Har festegrunnar: Nei
Er seksjonert: Nei

Arealrapport

Tekst	Areal	Kommentar
Utrekna areal for 10 / 47	438,2 m2	Ukjend grenseforløp

Eigarforhold

Tinglyste eigarforhold

Rolle	Status	Føds.d./org.nr	Namn	Brukseinin	Adresse	Andel
Heimelshavar		070666	HOSØY RAGNHILD	H0101	RØSVIKRENIEN 8 5914 ISDALSTØ	1 / 1

Forretninger der matrikkeleininga er involvert

Forretning	Forretningsdokumentdato	Status	Tinglysing	Endra dato	Matrikkelføring
Forretningstype	Kommunal saksreferanse				Signatur
Årsak til feilretting	Nettadresse (URL)				Dato
	Annan referanse				

Grensejustering	27.10.2022				hellmort 16.11.2022
Oppmålingsforretning/grensejustering	21/7949		Matrikkeleining 4631 - 10/47		Arealendring -7,5
			4631 - 10/16		7,5

Landmålarnummer **Namn**
000322 LIV BERIT ONES

Grensejustering	27.10.2022				onesliv 16.11.2022
Oppmålingsforretning/grensejustering	21/7949		Matrikkeleining 4631 - 10/16		Arealendring -10,6
			4631 - 10/47		10,7

Landmålarnummer **Namn**
000322 LIV BERIT ONES

Forretninger der matrikkeleininga er berørt

Forretning	Forretningsdokumentdato	Status	Tinglysing	Endra dato	Matrikkelføring
Forretningstype	Kommunal saksreferanse				Signatur
Årsak til feilretting	Nettadresse (URL)				Dato
	Annan referanse				

Kvalitetshaving for eksisterande matrikkeleining	27.10.2022				onesliv 16.11.2022
Oppmålingsforretning	21/7949	Rolle	Matrikkeleining	Arealendring	
		Berørt	4631 - 10/16	0	
		Berørt	4631 - 10/47	0	

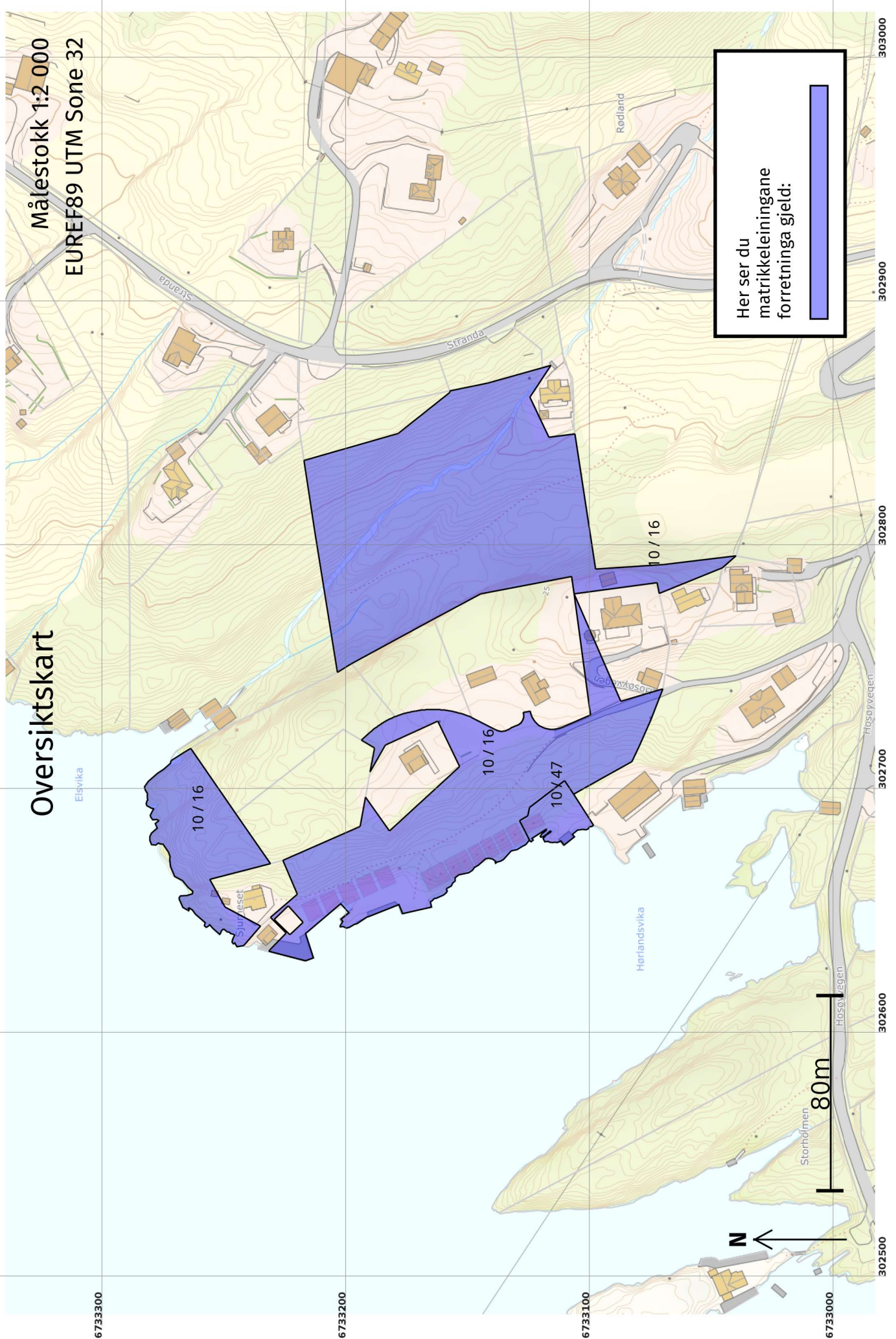
Landmålarnummer **Namn**
000322 LIV BERIT ONES

Kvalitetshaving for eksisterande matrikkeleining	27.10.2022				onesliv 16.11.2022
Oppmålingsforretning	21/7949	Rolle	Matrikkeleining	Arealendring	
		Berørt	4631 - 10/16	0	
		Berørt	4631 - 10/47	0	

Landmålarnummer **Namn**
000322 LIV BERIT ONES

Oversiktskart

Målestokk 1:2 000
EUREF89 UTM Sone 32



6733200

6733150

6733100

6733050

302600

302650

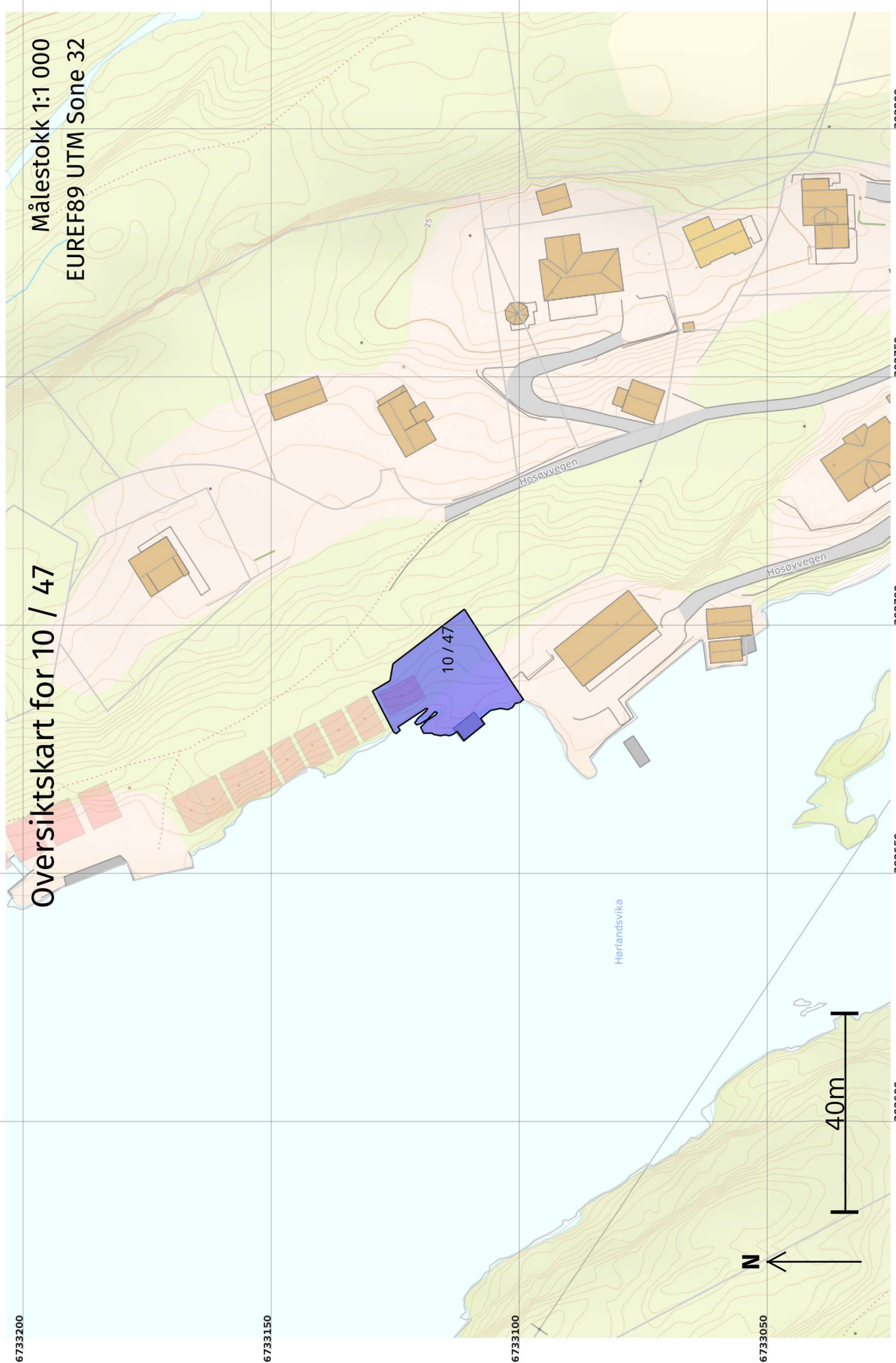
302700

302750

302800

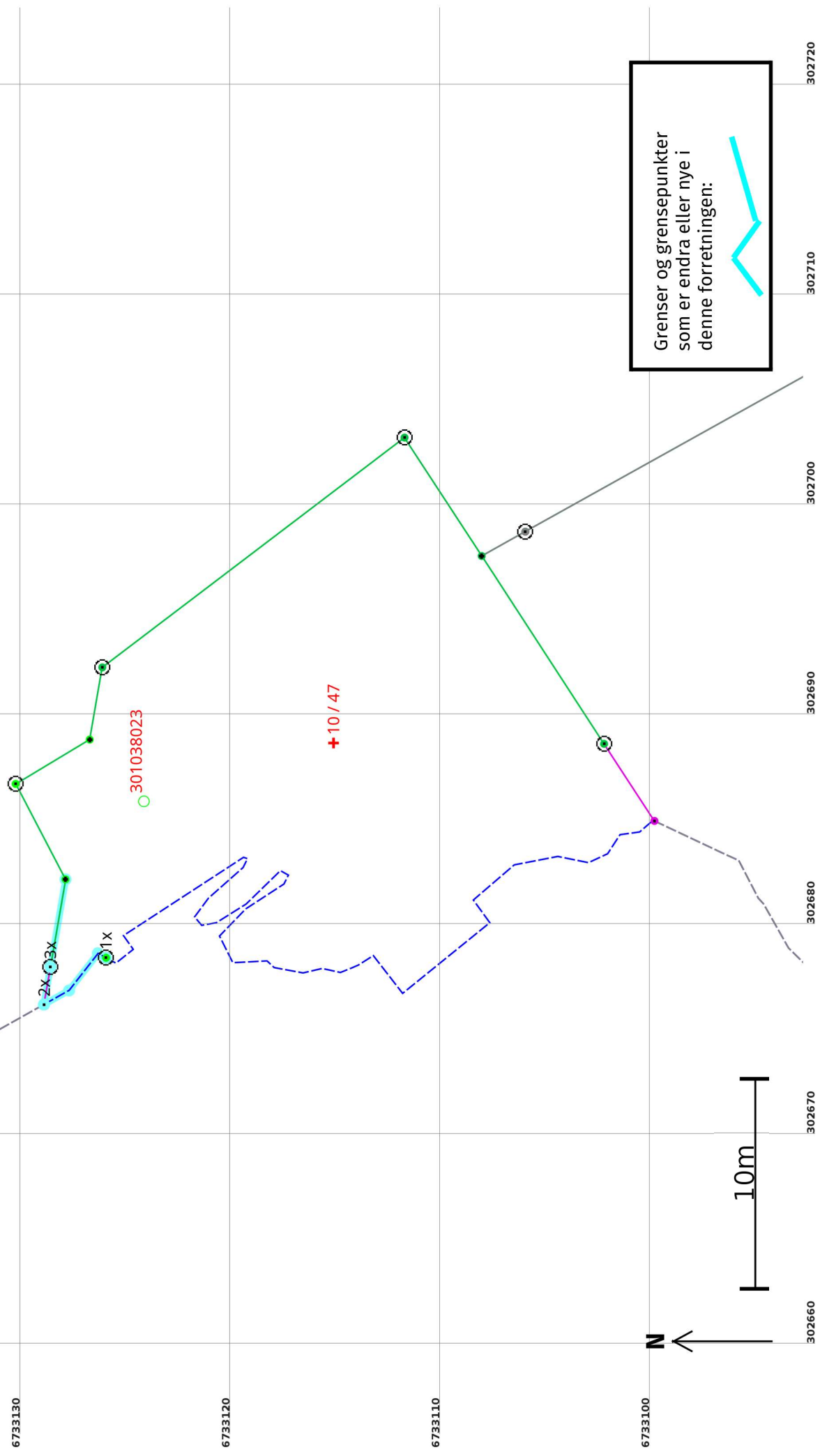
Oversiktskart for 10 / 47

Målestokk 1:1 000
EUREF89 UTM Sone 32



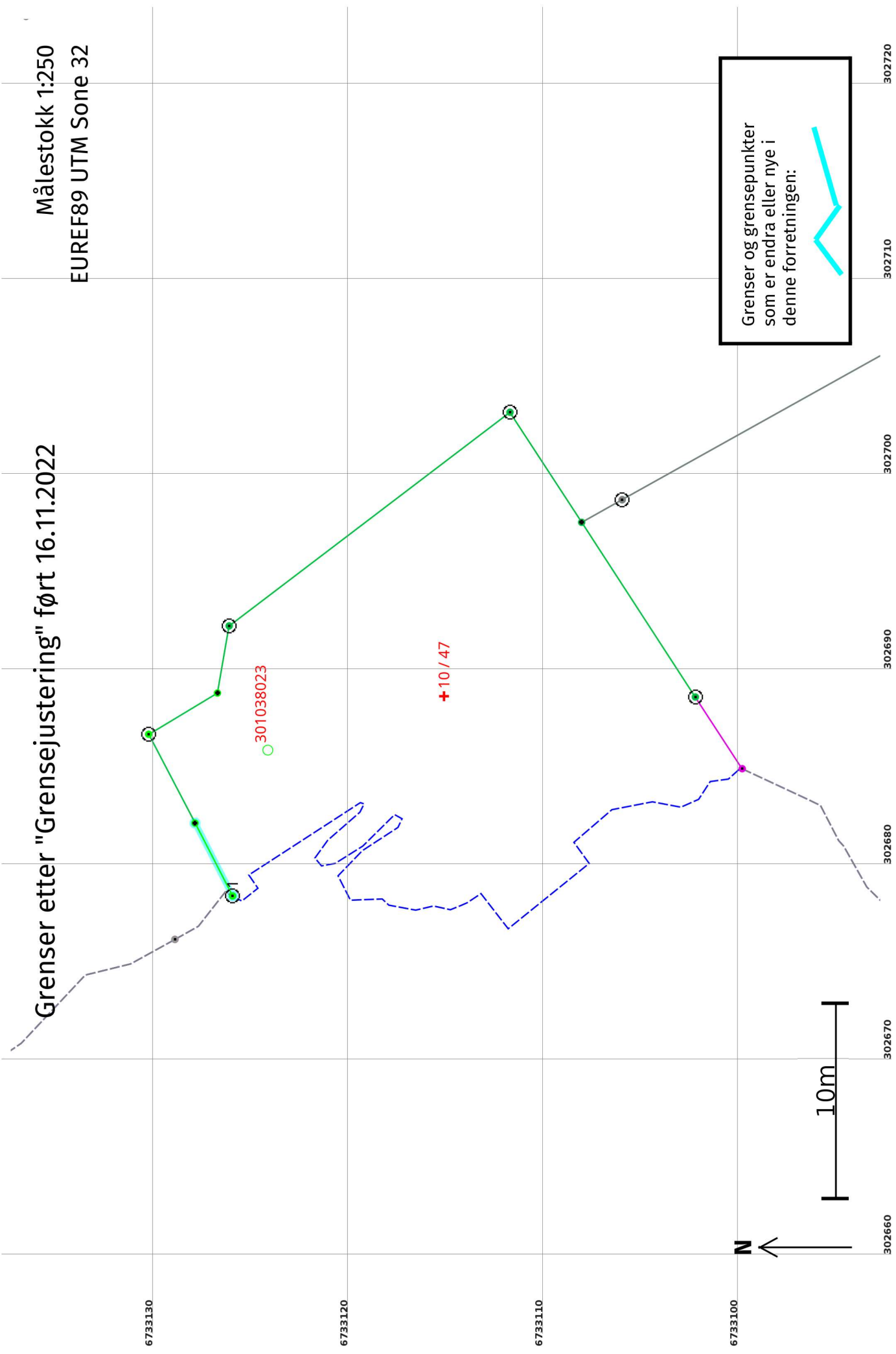
Grenser før "Grensejustering" ført 16.11.2022

Målestokk 1:250
EUREF89 UTM Sone 32



Grenser etter "Grensejustering" ført 16.11.2022

Målestokk 1:250
EUREF89 UTM Sone 32



Grensejustering 16.11.2022

Før forretninga:

Areal: 445,7 Arealmerknad: Hjelpelinje vasskant
Representasjonspunkt: **Koordinatsystem:** EUREF89 UTM Sone 32 **Nord:** 6733115 **Aust:** 302689

Etter forretninga:

Areal: 438,2 Arealmerknad: Hjelpelinje vasskant
Representasjonspunkt: **Koordinatsystem:** EUREF89 UTM Sone 32 **Nord:** 6733115 **Aust:** 302689


Grensepunkt / Grenselinje

Ytre avgrensing

Løpenr	Status	Nord	Aust	Grensemerke nedsett i / Lengde (m) Linjeinformasjon	Målemetode / Grenser mot	Nøyaktighet (SD i cm)	Radius
1x	Endra - Før	6733126,10	302678,35	Jordfast stein Offentleg godkjent grensemerke 4,06 Hjelpelinje vasskant	69 Utrekna	10	200
1	Endra - Etter	6733126,10	302678,35	Jordfast stein Offentleg godkjent grensemerke 4,20	69 Utrekna 4631 - 10 / 16	10	
2x	Sletta	6733129,06	302676,12	Geometrisk hjelpepunkt 1,83	24 Digitalt stereoinstrument 4631 - 10 / 16	200	
3x	Sletta	6733128,75	302677,92	Fjell Offentleg godkjent grensemerke 4,22	12 Terrengmålt: Teodolitt med elektronisk avstandsmålar 4631 - 10 / 16	13	14


Grenser før "Kvalitetsheving for eksisterende matrikkeleining" ført 16.11.2022

Målestokk 1:250
EUREF89 UTM Sone 32



Grenser etter "Kvalitetsheving for eksisterende matrikkeleining" ført 16.11.2022

Målestokk 1:250
EUREF89 UTM Sone 32



Kvalitetsheving for eksisterande matrikkeleining 16.11.2022

Før forretninga:

Areal: 445,5 Arealmerknad: Hjelpelinje vasskant
Representasjonspunkt: EUREF89 UTM Sone 32 **Nord:** 6733115 **Aust:** 302689

Etter forretninga:

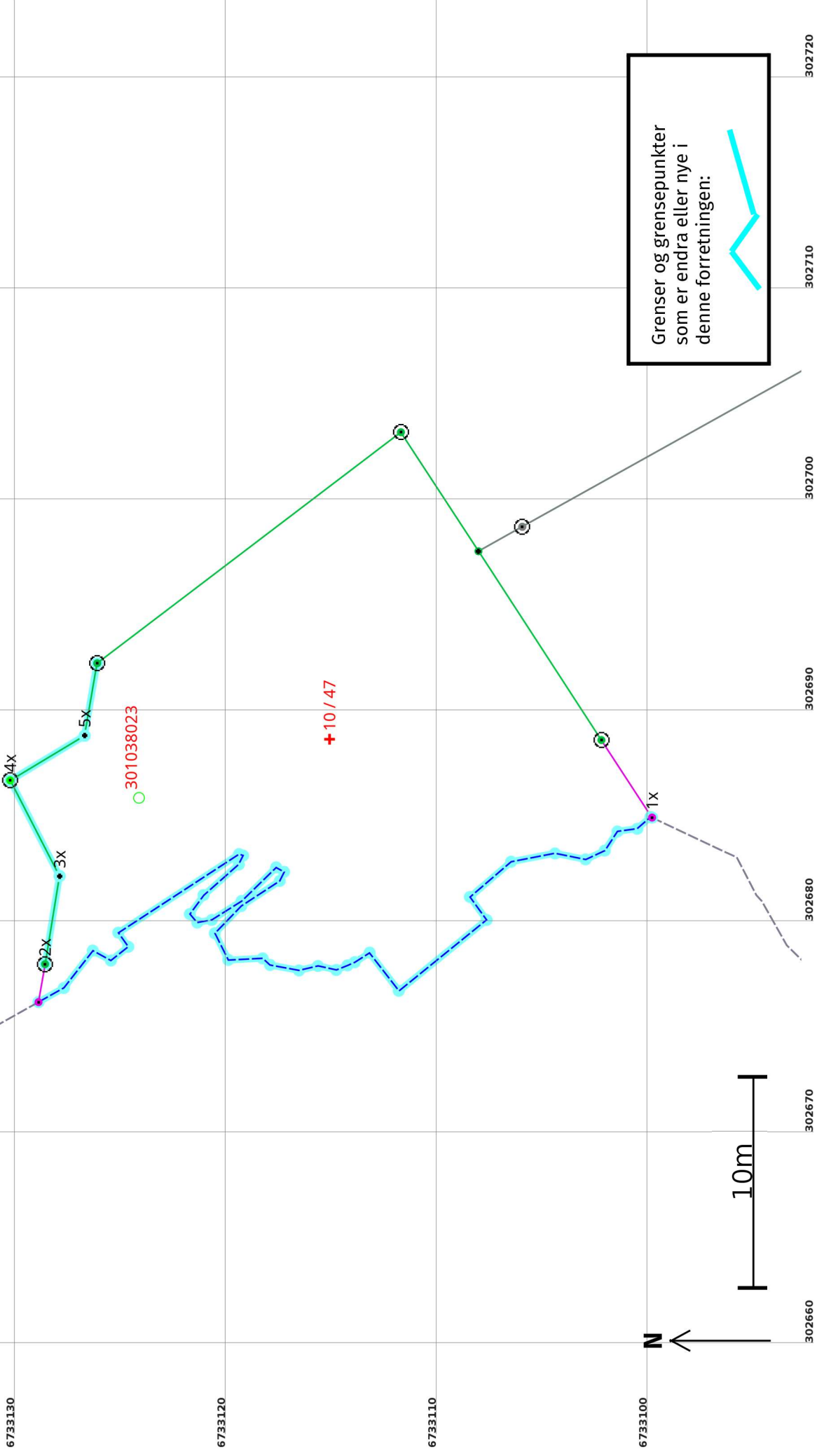
Areal: 445,7 Arealmerknad: Hjelpelinje vasskant
Representasjonspunkt: EUREF89 UTM Sone 32 **Nord:** 6733115 **Aust:** 302689

Grensepunkt / Grenselinje

Løpenr	Status	Nord	Aust	Grensemerke nedsett i / Lengde (m)	Grensepunkttype / Linjeinformasjon	Målemetode / Grenser mot	Nøyaktighet (SD i cm)	Radius
1x	Endra - Før	6733128,03	302682,08	5,13	Umerkt	69 Utrekna 4631 - 10 / 16	10 14	
1	Endra - Etter	6733128,03	302682,08	5,13	Umerkt	96 GNSS: Fasemåling (Real time kinematic) 4631 - 10 / 16	10 14	
2x	Endra - Før	6733130,41	302686,62	4,19	Jordfast stein Offentleg godkjent grensemerke	96 GNSS: Fasemåling (Real time kinematic) 4631 - 10 / 16	10 14	
2	Endra - Etter	6733130,41	302686,62	4,11	Jordfast stein Offentleg godkjent grensemerke	96 GNSS: Fasemåling (Real time kinematic) 4631 - 10 / 16	10 14	
3x	Endra - Før	6733126,79	302688,73	3,47	Umerkt	69 Utrekna 4631 - 10 / 16	10 14	
3	Endra - Etter	6733126,88	302688,73	3,49	Umerkt	96 GNSS: Fasemåling (Real time kinematic) 4631 - 10 / 16	10 14	

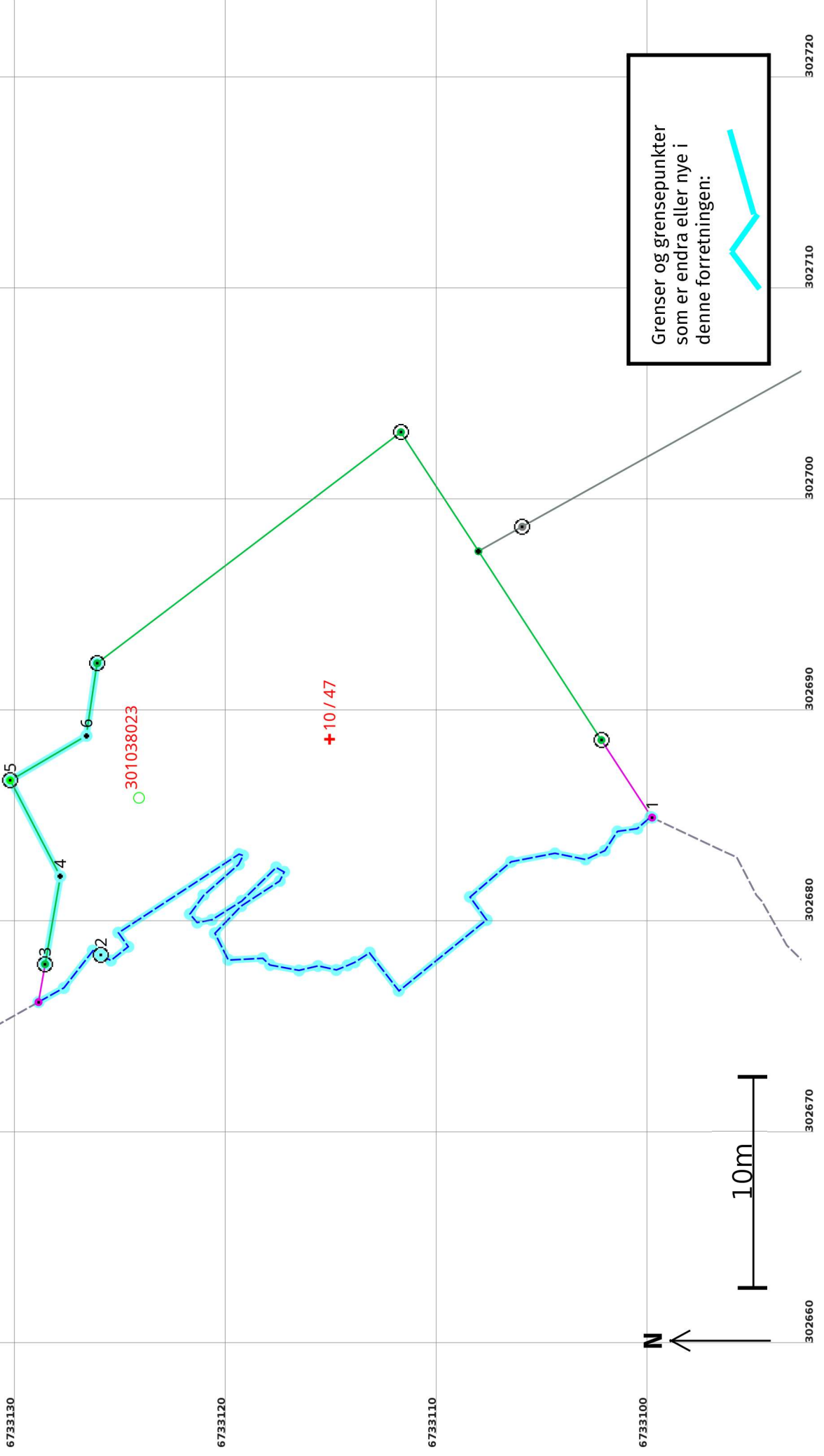
Grenser før "Kvalitetsheving for eksisterende matrikkeleining" ført 16.11.2022

Målestokk 1:250
EUREF89 UTM Sone 32



Grenser etter "Kvalitetsheving for eksisterende matrikkeleining" ført 16.11.2022

Målestokk 1:250
EUREF89 UTM Sone 32



Grenser og grensepunkter som er endra eller nye i denne forretningen:



Kvalitetsheving for eksisterande matrikkeleining 16.11.2022

Før forretninga:

Areal: 445,8 Arealmerknad: Hjelpelinje vasskant **Nord:** 6733115 **Aust:** 302689
Representasjonspunkt: EUREF89 UTM Sone 32

Etter forretninga:

Areal: 445,5 Arealmerknad: Hjelpelinje vasskant **Nord:** 6733115 **Aust:** 302689
Representasjonspunkt: EUREF89 UTM Sone 32

Grensepunkt / Grenselinje

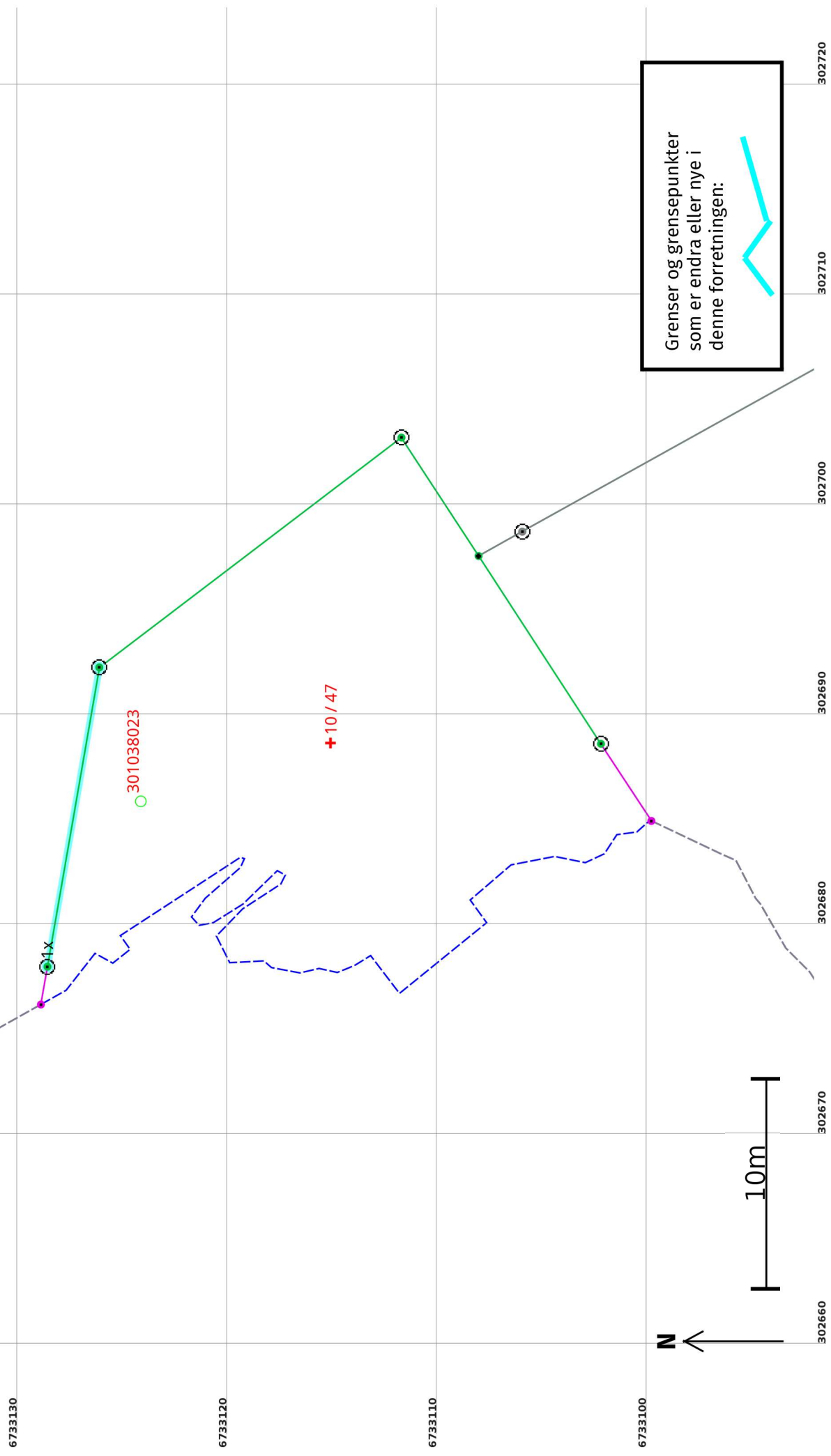
Ytre avgrensing

Løpenr	Status	Nord	Aust	Grensemerke nedsett i / Lengde (m)	Grensepunkttype / Linjeinformasjon	Målemetode / Grenser mot	Nøyaktighet (SD i cm)	Radius	
1x	Endra - Før	6733099,99	302684,86	54,92	Hjelpelinje vasskant	24 Digitalt stereoinstrument 4631 - 11 / 91	200	200	
1	Endra - Etter	6733099,99	302684,86	50,86	Hjelpelinje vasskant	24 Digitalt stereoinstrument 4631 - 11 / 91	200	200	
2	Nytt	6733126,10	302678,35	Jordfast stein	Offentleg godkjent grensemerke	69 Utrekna	10	10	
2x	Endra - Før	6733128,75	302677,92	4,06	Hjelpelinje vasskant	12 Terrengmålt: Teodolitt med elektronisk avstandsmålar 4631 - 10 / 16	13	14	
3	Endra - Etter	6733128,75	302677,92	4,22	Fjell	Offentleg godkjent grensemerke	12 Terrengmålt: Teodolitt med elektronisk avstandsmålar 4631 - 10 / 16	13	14
3x	Endra - Før	6733128,06	302682,09	5,11	Umerkt	69 Utrekna 4631 - 10 / 16	10	14	
4	Endra - Etter	6733128,03	302682,08	5,13	Umerkt	69 Utrekna 4631 - 10 / 16	10	14	
4x	Endra - Før	6733130,41	302686,62	Jordfast stein	Offentleg godkjent grensemerke	96 GNSS: Fasemåling (Real time kinematic) 4631 - 10 / 16	10	14	
5	Endra - Etter	6733130,41	302686,62	Jordfast stein	Offentleg godkjent grensemerke	96 GNSS: Fasemåling (Real time kinematic) 4631 - 10 / 16	10	14	

Løpenr	Status	Nord	Aust	Grensemerke nedsett i / Lengde (m)	Grensepunkttype / Linjeinformasjon	Målemetode / Grenser mot	Nøyaktighet (SD i cm)	Radius
5x	Endra - Før	6733126,88	302688,74	3,48	Umerkt	69 Utrekna 4631 - 10 / 16	10 14	
6	Endra - Etter	6733126,79	302688,73	3,47	Umerkt	69 Utrekna 4631 - 10 / 16	10 14	

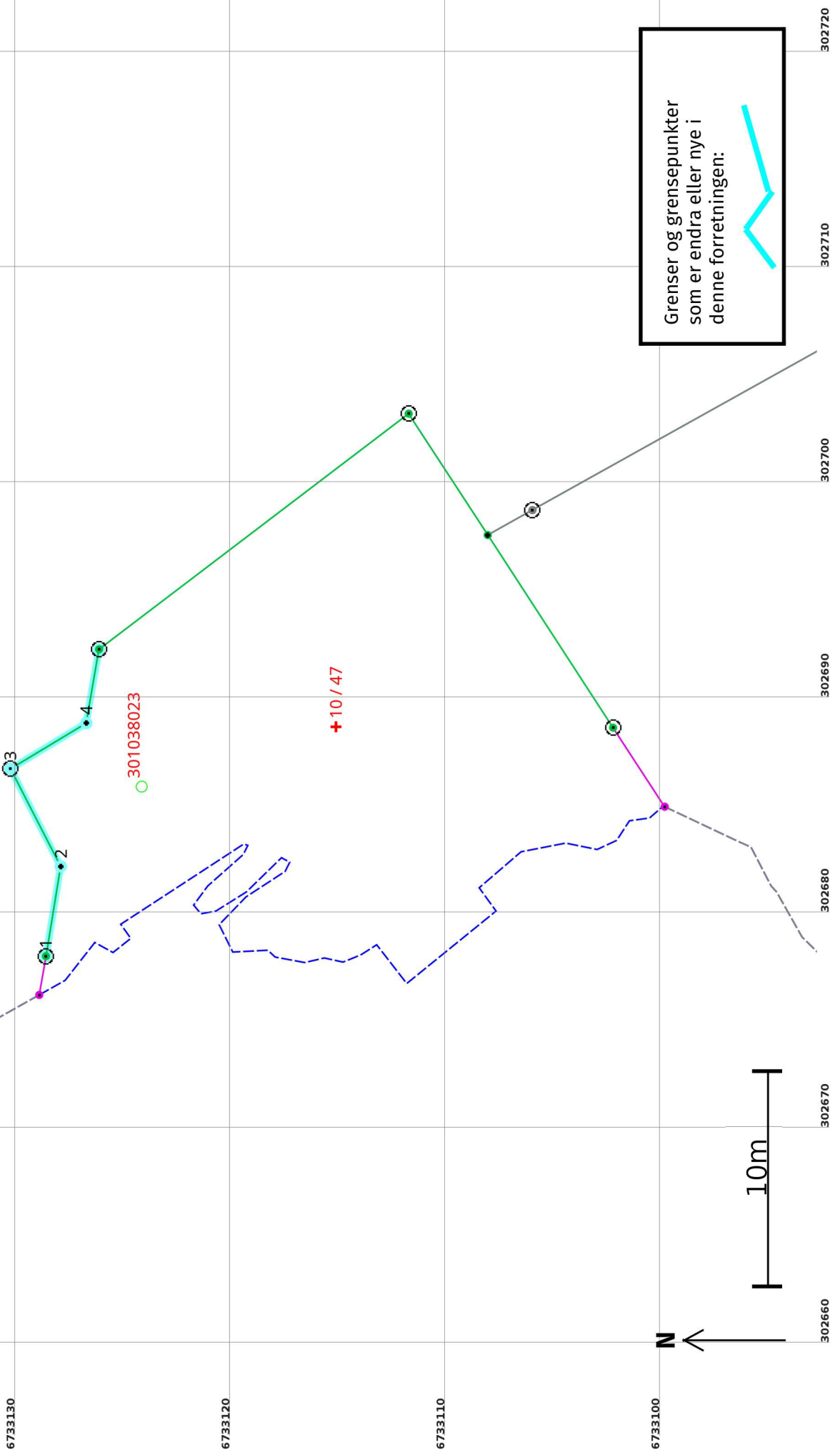
Grenser før "Grensejustering" ført 16.11.2022

Målestokk 1:250
EUREF89 UTM Sone 32



Grenser etter "Grensejustering" ført 16.11.2022

Målestokk 1:250
EUREF89 UTM Sone 32



Grensejustering 16.11.2022

Før forretninga:

Areal: 435,1 Arealmerknad: Hjelpelinje vasskant **Nord:** 6733115 **Aust:** 302689
Representasjonspunkt: **Koordinatsystem:** EUREF89 UTM Sone 32

Etter forretninga:

Areal: 445,8 Arealmerknad: Hjelpelinje vasskant **Nord:** 6733115 **Aust:** 302689
Representasjonspunkt: **Koordinatsystem:** EUREF89 UTM Sone 32

Grensepunkt / Grenselinje

Ytre avgrensing

Løpenr	Status	Nord	Aust	Grensemerke nedsett i / Lengde (m)	Grensepunkttype / Linjeinformasjon	Målemetode / Grenser mot	Nøyaktighet (SD i cm)	Radius
1x	Endra - Før	6733128,75	302677,92	Fjell 14,46	Offentleg godkjent grensemerke	12 Terrengmålt: Teodolitt med elektronisk avstandsmålar 4631 - 10 / 16	13	
1	Endra - Etter	6733128,75	302677,92	Fjell 4,23	Offentleg godkjent grensemerke	12 Terrengmålt: Teodolitt med elektronisk avstandsmålar 4631 - 10 / 16	13	
2	Nytt	6733128,06	302682,09	5,11	Umerkt	69 Utrekna 4631 - 10 / 16	10	
3	Nytt	6733130,41	302686,62	4,12	Jordfast stein	96 GNSS: Fasemåling (Real time kinematic) 4631 - 10 / 16	10	
4	Nytt	6733126,88	302688,74	3,48	Umerkt	69 Utrekna 4631 - 10 / 16	10	