





  
 0 10 20 30m  
 Målestokk 1: 1500 ved A4 utskrift  
 Utskriftsdato: 24.11.2022 08:47  
 Eiendomsdata verifisert: 19.11.2022 14:07

**GÅRDSKART 4631-92/4/0**  
 Tilknyttede grunneiendommer:  
 92/4/0






Markslag (AR5) 7 klasser		AREALTALL (DEKAR)	
TEGNFORKLARING			
	Fulldyrka jord	40.5	
	Overflatedyrka jord	13.1	
	Innmarksbeite	8.1	61.7
	Produktiv skog *	165.7	165.7
	Annet markslag	39.4	
	Bebygd, samf., vann, bre	4.3	43.7
	Ikke kartlagt	0.0	0.0
	Sum	271.1	271.1

\* Produktiv skog er skog på fastmark og myr med skogbonitet lav eller bedre.

Kartet viser valgt type gårdskart for eiendommen man har søkt på. I tillegg vises bakgrunnskart for gjenkjenning. Arealstatistikken viser arealer i dekar for alle teiger på eiendommen. Det kan forekomme avrundingsforskjeller i arealtallene.

Ajourføringsbehov meldes til kommunen.

-  Arealressursgrenser
-  Eiendomsgrenser
-  Driftssenterpunkt