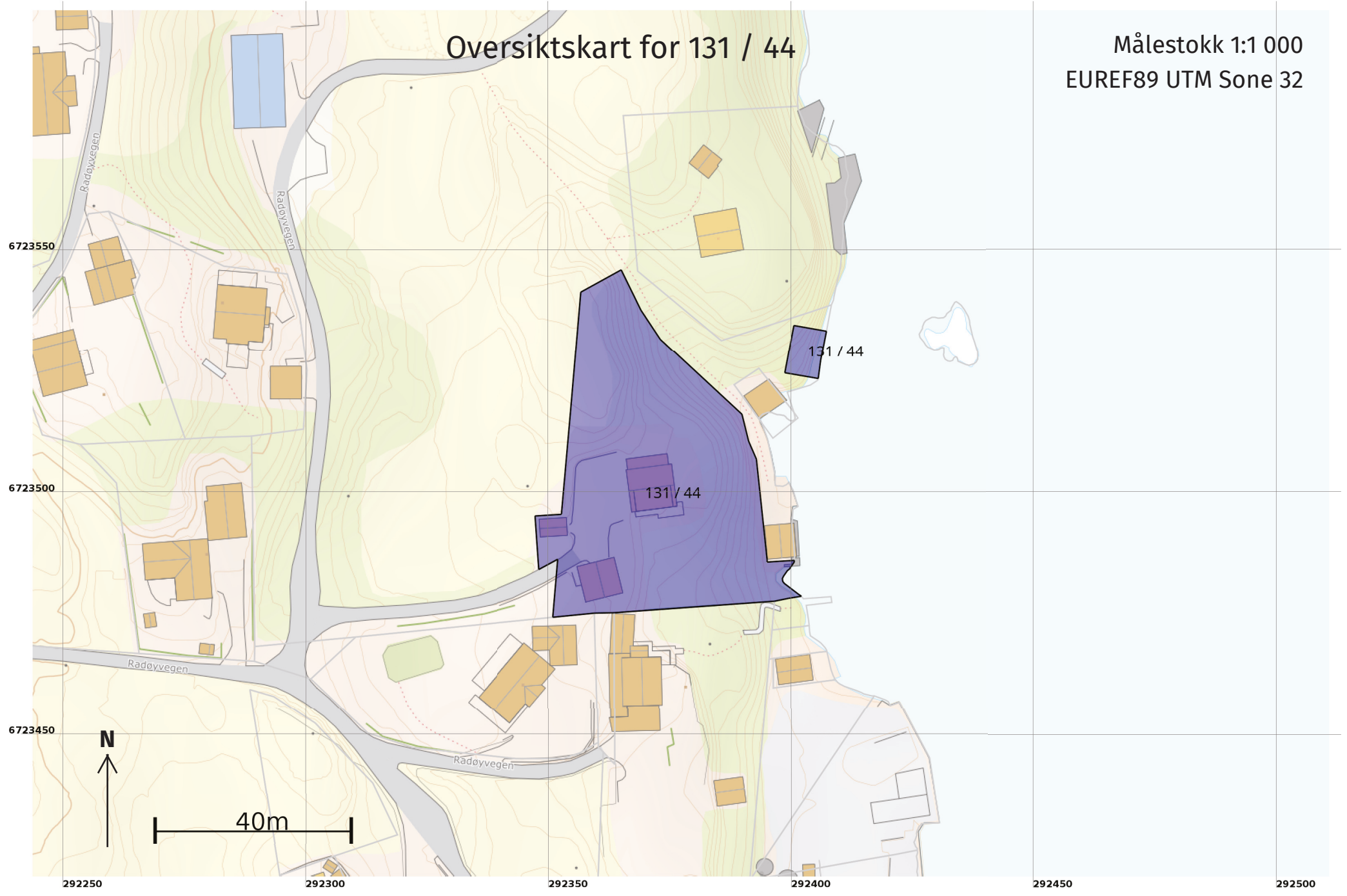


Oversiktskart for 131 / 44

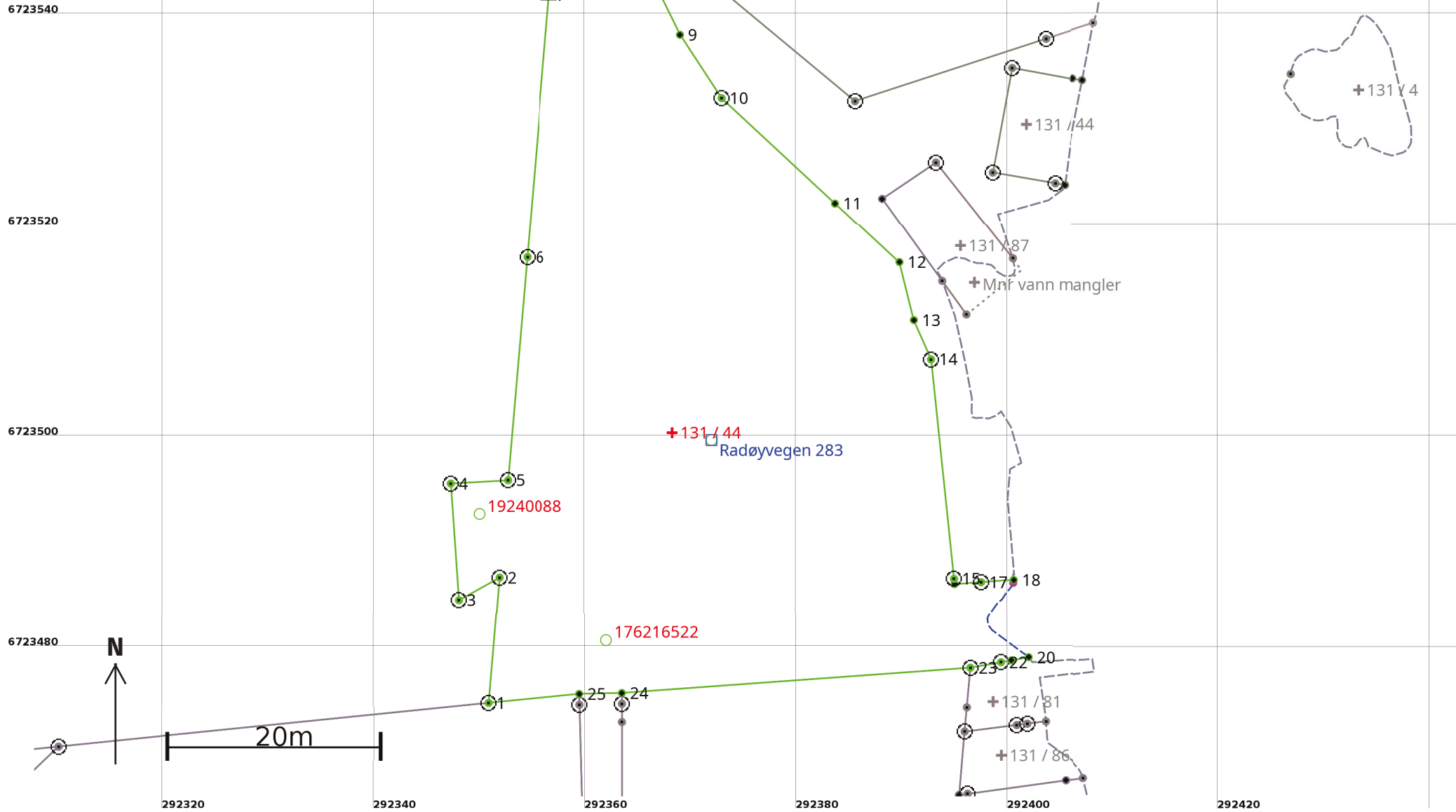
Målestokk 1:1 000
EUREF89 UTM Sone 32



Teig 1 (Hovedteig)

131 / 44

Målestokk 1:500
EUREF89 UTM Sone 32



Areal og koordinater

Areal: 2 281,3

Arealmerknad: Hjelpelinje vannkant

Representasjonspunkt:

Koordinatsystem: EUREF89 UTM Sone 32

Nord: 6723501

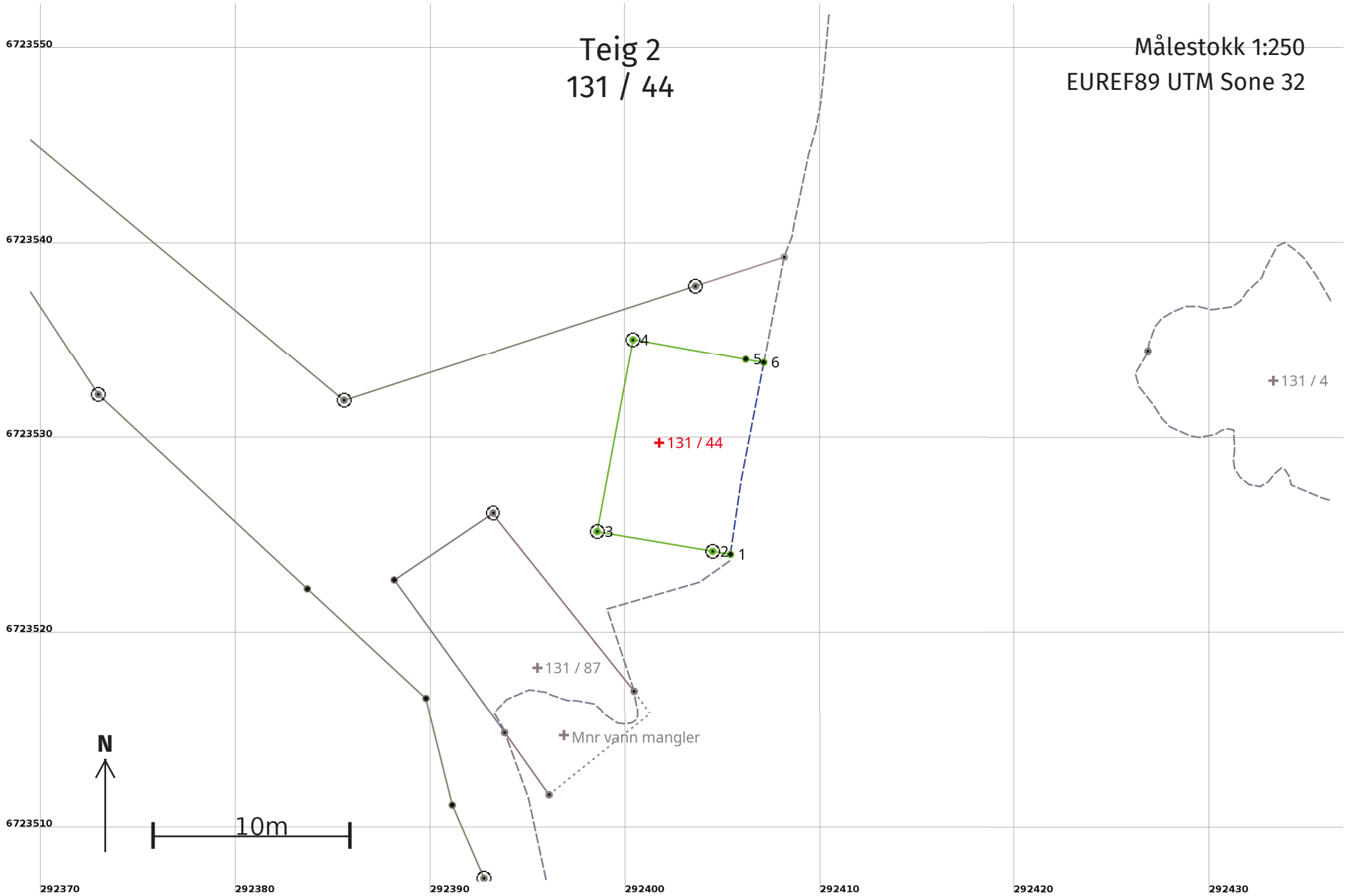
Øst: 292368

Grensepunkt / Grenselinje

Ytre avgrensing

Løpenr	Nord	Øst	Grensemerke nedsatt i / Lengde (m)	Grensepunkttype / Linjeinformasjon	Målemetode	Nøyaktighet (SD i cm)	Radius
1	6723475,09	292350,89	Jord 11,95	Offentlig godkjent grensemerke	96 GNSS: Fasemåling (Real time kinematic)	10	
2	6723486,99	292351,90	Jord 4,40	Offentlig godkjent grensemerke	96 GNSS: Fasemåling (Real time kinematic)	10	
3	6723484,85	292348,06	Jord 11,06	Offentlig godkjent grensemerke	96 GNSS: Fasemåling (Real time kinematic)	10	
4	6723495,88	292347,28	Jord 5,43	Offentlig godkjent grensemerke	96 GNSS: Fasemåling (Real time kinematic)	10	
5	6723496,19	292352,71	Jord 21,19	Offentlig godkjent grensemerke	96 GNSS: Fasemåling (Real time kinematic)	10	
6	6723517,29	292354,54	Jord 24,92	Offentlig godkjent grensemerke	96 GNSS: Fasemåling (Real time kinematic)	10	
7	6723542,13	292356,63		Stein med kors og vitner 9,50	96 GNSS: Fasemåling (Real time kinematic)	10	
8	6723546,65	292364,99	Fjell 9,22	Offentlig godkjent grensemerke	96 GNSS: Fasemåling (Real time kinematic)	10	
9	6723538,37	292369,05		Umerket 7,16	96 GNSS: Fasemåling (Real time kinematic)	10	
10	6723532,39	292372,98	Fjell 14,62	Offentlig godkjent grensemerke	96 GNSS: Fasemåling (Real time kinematic)	10	
11	6723522,44	292383,68		Umerket 8,28	96 GNSS: Fasemåling (Real time kinematic)	10	
12	6723516,82	292389,76		Umerket 5,65	96 GNSS: Fasemåling (Real time kinematic)	10	
13	6723511,33	292391,13		Umerket 4,06	96 GNSS: Fasemåling (Real time kinematic)	10	

Løpenr	Nord	Øst	Grensemerke nedsatt i / Lengde (m)	Grensepunkttype / Linjeinformasjon	Målemetode	Nøyaktighet (SD i cm)	Radius
14	6723507,61	292392,75	Fjell 20,85	Offentlig godkjent grensemerke	96 GNSS: Fasemåling (Real time kinematic)	10	
15	6723486,87	292394,92	Fjell 0,50	Offentlig godkjent grensemerke	96 GNSS: Fasemåling (Real time kinematic)	10	
16	6723486,37	292394,97	Umerket 2,52		96 GNSS: Fasemåling (Real time kinematic)	10	
17	6723486,55	292397,48	Offentlig godkjent grensemerke 3,08		96 GNSS: Fasemåling (Real time kinematic)	10	
18	6723486,77	292400,55	Umerket 0,29	Hjelpelinje vannkant	96 GNSS: Fasemåling (Real time kinematic)	10	19
19	6723486,49	292400,51	Geometrisk hjelpepunkt 9,81	Hjelpelinje vannkant	69 Beregnet	200	19
20	6723479,38	292401,96	Umerket 1,66		96 GNSS: Fasemåling (Real time kinematic)	10	
21	6723479,08	292400,33	Umerket 0,99		96 GNSS: Fasemåling (Real time kinematic)	10	
22	6723478,91	292399,35	Offentlig godkjent grensemerke 2,95		96 GNSS: Fasemåling (Real time kinematic)	10	
23	6723478,39	292396,45	Jord 33,05	Offentlig godkjent grensemerke	96 GNSS: Fasemåling (Real time kinematic)	10	
24	6723476,02	292363,49	Umerket 4,04		96 GNSS: Fasemåling (Real time kinematic)	10	
25	6723475,93	292359,45	Gjerdestolpe 8,60		96 GNSS: Fasemåling (Real time kinematic)	10	



Teig 2
131 / 44

Målestokk 1:250
EUREF89 UTM Sone 32

6723550

6723540

6723530

6723520

6723510

292370

292380

292390

292400

292410

292420

292430

N

10m

+131 / 44

+131 / 87

+Mnr vann mangler

+131 / 4

Areal og koordinater

Areal: 68,2

Arealmerknad: Hjelpelinje vannkant

Representasjonspunkt:

Koordinatsystem: EUREF89 UTM Sone 32

Nord: 6723530

Øst: 292402

Grensepunkt / Grenselinje

Ytre avgrensing

Løpenr	Nord	Øst	Grensemerke nedsatt i / Lengde (m)	Grensepunkttype / Linjeinformasjon	Målemetode	Nøyaktighet (SD i cm)	Radius
1	6723524,20	292405,40		Umerket	96 GNSS: Fasemåling (Real time kinematic)	10	
			0,93				
2	6723524,36	292404,49		Fjell Offentlig godkjent grensemerke	96 GNSS: Fasemåling (Real time kinematic)	10	
			6,00				
3	6723525,37	292398,58		Jord Offentlig godkjent grensemerke	96 GNSS: Fasemåling (Real time kinematic)	10	
			10,04				
4	6723535,24	292400,42		Jord Offentlig godkjent grensemerke	96 GNSS: Fasemåling (Real time kinematic)	10	
			5,86				
5	6723534,21	292406,19		Umerket	96 GNSS: Fasemåling (Real time kinematic)	10	
			0,94				
6	6723534,05	292407,11		Umerket	96 GNSS: Fasemåling (Real time kinematic)	10	
			10,00	Hjelpelinje vannkant			