

**For matrikkeleining:**

Kommune: 4631 - ALVER
Gardsnummer: 173
Bruksnummer: 1

Utskriftsdato/klokkeslett: 30.11.2022 kl. 10:02
Produsert av: Sverre Solberg
Attestert av: Alver kommune

Orientering om matrikelbrev

Matrikelbrevet er heimla i «Lov om eigedomsregistrering» (matrikellova) av 17. juni 2005. Etter definisjonen i matrikellova § 3 d) er matrikelbrevet ei attestert utskrift av matrikkelen som viser alle registrerte opplysningar om ei matrikkeleining ved oppgjeven dato.

Om heilskap og nøyaktighet i matrikelbrevet

Matrikkelen vart etablert ved konvertering av data frå tidlegare register. Det kan variere kor gode slike data er med omsyn til heilskap og nøyaktighet. I enkelte tilfelle kan grensepunkt og grenselinjer mangle heilt eller delvis, eller vere feil registrerte. Det kan også vere feil og manglar ved registrert bygnings- og adresseinformasjon. Heilskap og kartfestingsnøyaktighet er oftast betre innanfor enn utanfor tettbygde strøk. Ver merksam på at oppgjeve areal for mange matrikkeleiningar og bygg er usikre.

For utfyllande informasjon: www.kartverket.no/matrikelbrev

Matrikkeleining

Matrikkeleiningstypa: Grunneigedom
Bruksnamn: RYLAND
Etableringsdato: 20.10.1848
Skylid: 1,61
Er tinglyst: Ja
Har festgrunnar: Nei
Er seksjonert: Nei

Arealrapport

Tekst Areal Kommentar
Utrekna areal for 173 / 1 237 691,1 m2 Ukjend grenseforløp

Eigarforhold

Tinglyste eigarforhold	Namn	Brukseinin	Adresse	Andel
Rolle	RYDLAND JARLEIF		SEIMSTRANDA 220 A	1 / 1
Heimelshavar	141064		5912 SEIM	

Oversikt over teigar

(EUREF89 UTM Sone 32)

Løpenr	Type	Hovudteig	Nord	Aust	Høgde	Areal	Merknader
1	Teig	Ja	6726907	295721		51 774,1 m2	Hjelpelinje vegkant
2	Teig	Nei	6727442	296322		98 550,1 m2	Hjelpelinje vasskant
3	Teig	Nei	6728272	296549		77 670,3 m2	Hjelpelinje vasskant
4	Teig	Nei	6728011	296423		9 586,5 m2	Hjelpelinje vasskant
5	Teig	Nei	6726627	295658		97,3 m2	Hjelpelinje vasskant
6	Teig	Nei	6726840	295906		12,8 m2	Hjelpelinje vegkant

Forretningar der matrikkeleininga er involvert

Forretning	Forretningsdokumentdato	Tinglysing	Matrikkelføring
Forretningstypa	Kommunal saksreferanse	Status	Signatur
Årsak til feilretting	Nettadresse (URL)	Endra dato	Dato
	Annar referanse		

Omnummerering v/kommuneending 01.01.2020 Tinglyst 01.01.2020 smatmynd 01.01.2020
Omnummerering Omnummerert til: 4631 - 173/1
Omnummerert frå: 1263 - 173/1

Forretning Forretningstype Årsak til feilretting	Forretningsdokumentdato Kommunal saksreferanse Nettadresse (URL) Annann referanse	Status	Tinglysing	Endra dato	Matrikkelføring Signatur Dato
Grensejustering	10.12.2001				HS
Grensejustering	343/01		Matrikkeleining		Arealendring
			1263 - 173/1		-404
			1263 - 173/40		404
Opprett ny grunneigedom ved frådeling Kart- og delingsforretning	13.03.2001		Matrikkeleining		Arealendring
			1263 - 173/1		0
			1263 - 173/85		0
Opprett ny grunneigedom ved frådeling Kart- og delingsforretning	09.03.2001		Matrikkeleining		Arealendring
			1263 - 173/1		0
			1263 - 173/84		0
Skylddeling	12.09.1961		Matrikkeleining		Arealendring
Skylddeling			1263 - 173/1		0
			1263 - 173/40		0
Skylddeling	17.04.1896		Matrikkeleining		Arealendring
Skylddeling			1263 - 173/1		0
			1263 - 173/6		0
Matrikuler umatrikulert grunn som grunneigedom Nymatrikulering	20.10.1848		Matrikkeleining		Arealendring
			1263 - 173/1		0
			1263 - 173/6		0
			Matrikkeleining		Arealendring
			1263 - 173/1		0

Forretningar der matrikkeleininga er berørt

Forretning	Forretningsdokumentdato	Status	Tinglysing	Endra dato	Matrikkeføring
Forretningstype	Kommunal saksreferanse				Signatur
Årsak til feilretting	Nettadresse (URL)				Dato
	Annann referanse				

Kvalitetshewing for eksisterande matrikkeleining	29.11.2022				onesliv 29.11.2022
Oppmålingsforretning	22/5787	Rolle	Matrikkeleining	Arealendring	
		Berørt	4631 - 173/1	0	
		Berørt	4631 - 173/2	0	

Kvalitetshewing for eksisterande matrikkeleining	29.11.2022				onesliv 29.11.2022
Oppmålingsforretning	22/5787	Rolle	Matrikkeleining	Arealendring	
		Berørt	4631 - 173/1	0	
		Berørt	4631 - 174/5	0	

Kvalitetshewing for eksisterande matrikkeleining	29.11.2022				onesliv 29.11.2022
Oppmålingsforretning	22/5787	Rolle	Matrikkeleining	Arealendring	
		Berørt	4631 - 173/1	0	
		Berørt	4631 - 173/9	0	
		Berørt	4631 - 174/5	0	

Kvalitetshewing for eksisterande matrikkeleining	01.03.2018				1263rye 12.03.2019
Tilkobling jordskiftesak	18/2642	Rolle	Matrikkeleining	Arealendring	
		Berørt	1263 - 173/1	0	
	2642/18	Berørt	1263 - 173/2	0	
		Berørt	1263 - 173/9	0	

Forretning
Forretningstype
Årsak til feilretting

Status

Tinglysing

Endra dato

Matrikkelføring
Signatur **Dato**

Opprett ny grunneigedom ved frådeling
Oppmålingsforretning

23.09.2010
2009/2106

155/2009

Tinglyst
08.10.2010

1263rye 23.09.2010

Rolle	Matrikkeleining	Arealendring
Avgjevar	1263 - 173/80	-50,6
Mottakar	1263 - 173/93	50,6
Berørt	1263 - 173/1	0
Berørt	1263 - 173/2	0
Berørt	1263 - 173/5	0

Forretning over eksisterande matrikkeleining

06.10.2009

1263rye 07.10.2009

Rolle	Matrikkeleining	Arealendring
Berørt	1263 - 173/1	0
Berørt	1263 - 173/2	0

Forretning over eksisterande matrikkeleining

06.10.2009

1263rye 07.10.2009

Rolle	Matrikkeleining	Arealendring
Berørt	1263 - 173/1	0
Berørt	1263 - 173/2	0
Berørt	1263 - 173/80	0

Adresser

Adressetype	Adressenamn	Adressekode	Adresse	Krinsar	Aust	Atkomstpunkt
Vegadresse	Adressetilleggsnamn Seimsstranda	Kjeldekode 1178	Koord.syst. Nord 220A EUREF89 UTM Sone 32 6726883	Grunnkriens: Røystekriens: Kyrkjesoskn: Postnr.område: Tettstad: 0304 HOPLAND 10 SEIM 07070104 Knarvik 5912 SEIM	295839	Nei
Adressetype	Adressenamn	Adressekode	Adresse	Krinsar	Aust	Atkomstpunkt
Vegadresse	Adressetilleggsnamn Seimsstranda	Kjeldekode 1178	Koord.syst. Nord 220B EUREF89 UTM Sone 32	Grunnkriens: Røystekriens: Kyrkjesoskn: 0304 HOPLAND 10 SEIM 07070104 Knarvik	295839	Nei

Aktive bygg som er registrerte på matrikkeleininga

Bygningsnr: 9 867 430

Utbygd areal: 0 Tal bustader: 0 Datoar

Løpenr:

Bruksareal bustad: 0 Tal etasjar: 1 Rammeløyve:

Repr.punkt: Koordinatsystem: EUREF89 UTM Sone 32

Bruksareal anna: 86 Vassforsyning: Igangsetjingsløyve: 31.10.1983

Nord: 6727581 Aust: 296417

Bruksareal totalt: 86 Avløy: Teke(n) i bruk: 28.12.1983

Bygningsendringskode:

Bruttoareal bustad: 0 Har heis: Nei Mellombels bruksløyve:

Bygningstype: Lagerhall

Bruttoareal anna: 0 Ferdiggattest:

Næringsgruppe: Varehandel, reparasjon av motorvogner

Bruttoareal totalt: 0

Bygningsstatus: Teke(n) i bruk

Alternativt areal: 0

Energikjelder:

Alternativt areal 2: 0

Oppvarming:

Etasjar

Etasje	Tal på bueingar	BRA bustad	BRA anna	BRA totalt	BTA bustad	BTA anna	BTA totalt	Alt. areal	Alt. areal 2
H01	0	0	86	86	0	0	0	0	0

Bruksareal totalt: 86

Brukseiningar

Adresse	Brukseiningstype	Bruksareal	Tal rom	Kjøkkentilgang	Bad	WC	Matrikkeleining
	Unummerert brukseining	0	0	0	0	0	173/1

Unummerert brukseining 0

Kontaktpersonar

Rolle	Føds.dato/org.nr	Namn	Brukseinin	Adresse
Tiltakshavar	9 872 582	DYNO INDUSTRIER A/S	POSTBOKS 779,SENTRUM	

POSTBOKS 779,SENTRUM

Bygningsnr: 9 872 582

Utbygd areal: 0 Tal bustader: 0 Datoar

Løpenr:

Bruksareal bustad: 0 Tal etasjar: 2 Rammeløyve:

Repr.punkt: Koordinatsystem: EUREF89 UTM Sone 32

Bruksareal anna: 245 Vassforsyning: Privat innlagt Igangsetjingsløyve: 30.09.1985

Nord: 6726869 Aust: 295822

Bruksareal totalt: 245 Avløy: Teke(n) i bruk: 30.12.1985

Bygningsendringskode:

Bruttoareal bustad: 0 Har heis: Nei Mellombels bruksløyve:

Bygningstype: Hus for dyr/landbr.lager/silo

Bruttoareal anna: 0 Ferdiggattest:

Næringsgruppe: Jordbruk, skogbruk og fiske

Bruttoareal totalt: 0

Bygningsstatus: Teke(n) i bruk

Alternativt areal: 0

Energikjelder:

Alternativt areal 2: 0

Oppvarming:

Etasjar

Etasje	Tal på bueingar	BRA bustad	BRA anna	BRA totalt	BTA bustad	BTA anna	BTA totalt	Alt. areal	Alt. areal 2
H01	0	0	199	199	0	0	0	0	0
K01	0	0	46	46	0	0	0	0	0

Bruksareal totalt: 245

Brukseiningar

Adresse Brukseiningarnúmer Brukseiningstype Bruksareal Tal rom Kjøkkentilgang Bad WC Matrikkeleining
Unummerert brukseining 0 0 0 0 0 0 173/1

Kontaktpersonar

Rolle Føds.dato/org.nr Namn Brukseinin Adresse
Tiltakshavar RYDLAND JON 5912 SEIM

Bygningsnr: 19 231 437

Løpenr: Utbygd areal: 0 Tal bustader: 0 Rammeløype: 20.11.1997

Repr.punkt: Koordinatsystem: EUREF89 UTM Sone 32 Bruksareal bustad: 0 Tal etasjar: 1 Igangsetjingsløype: 20.11.1997

Nord: 6727547 Aust: 296494 Bruksareal anna: 96 Vassforsyning: Teke(n) i bruk: 23.02.2012

Bygningsendringskode: Bruksareal totalt: 96 Avløp: Mellombels bruksløype:

Bygningstype: Annan landbruksbygning Bruttoareal bustad: 0 Har heis: Nei Ferdigattest:

Næringsgruppe: Jordbruk, skogbruk og fiske Bruttoareal anna: 0

Bygningsstatus: Teke(n) i bruk Alternativt areal: 0

Energikjelder: Alternativt areal 2: 0

Oppvarming:

Etasjar

Etasje Tal på bueningar BRA bustad BRA anna BRA totalt BTA bustad BTA anna BTA totalt Alt. areal Alt. areal 2
H01 0 0 96 96 0 0 0 0 0 0

Brukseiningar

Adresse Brukseiningarnúmer Brukseiningstype Bruksareal Tal rom Kjøkkentilgang Bad WC Matrikkeleining
Unummerert brukseining 0 0 0 0 0 0 173/1

Kontaktpersonar

Rolle Føds.dato/org.nr Namn Brukseinin Adresse
Tiltakshavar RYDLAND JON

Bygningsnr: 19 237 389
Løpenr: 25.01.2001
 Repr.punkt: Koordinatsystem: EUREF89 UTM Sone 32
 Nord: 6726887 Aust: 295839
 Bygningsendringskode:
 Bygningstype: Einebustad m/hybel/sokkelleil.
 Næringsgruppe: Bustad
 Bygningsstatus: Igangsetjingsløyve
 Energikjelder: Elektrisitet
 Biobrensel
 Oppvarming: Elektrisk
 Annan oppvarming

Etasjar	Tal på bueiningar	BRA bustad	BRA anna	BRA totalt	BTA bustad	BTA anna	BTA totalt	Alt. areal	Alt. areal 2
L01	0	128	0	128	0	0	0	0	0
H01	1	198	0	198	0	0	0	0	0
U01	1	198	0	198	0	0	0	0	0

Brukseiningar	Brukseiningstype	Bruksareal	Tal rom	Kjøkkentilgang	Bad	WC	Matrikkeleining
Adresse	Bustad	385	11	Kjøkken	1	2	173/1
1178 Seimsstranda 220 A	Bustad	139	3	Kjøkken	1	1	173/1

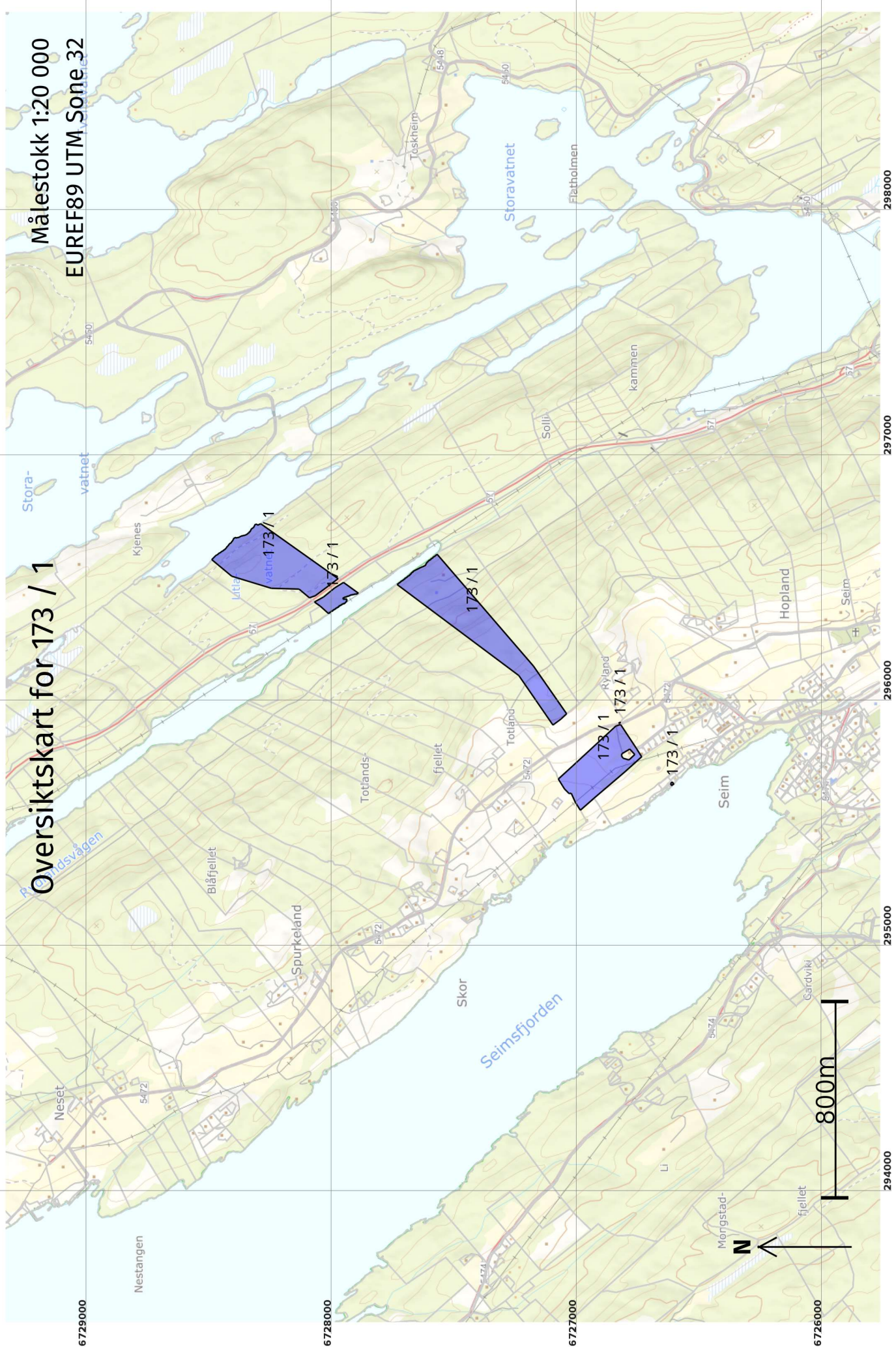
Kontaktpersonar
 Rolle Føds.dato/org.nr Namn Adresse
 Tiltakshavar RYDLAND JARLEIF 5912 SEIM

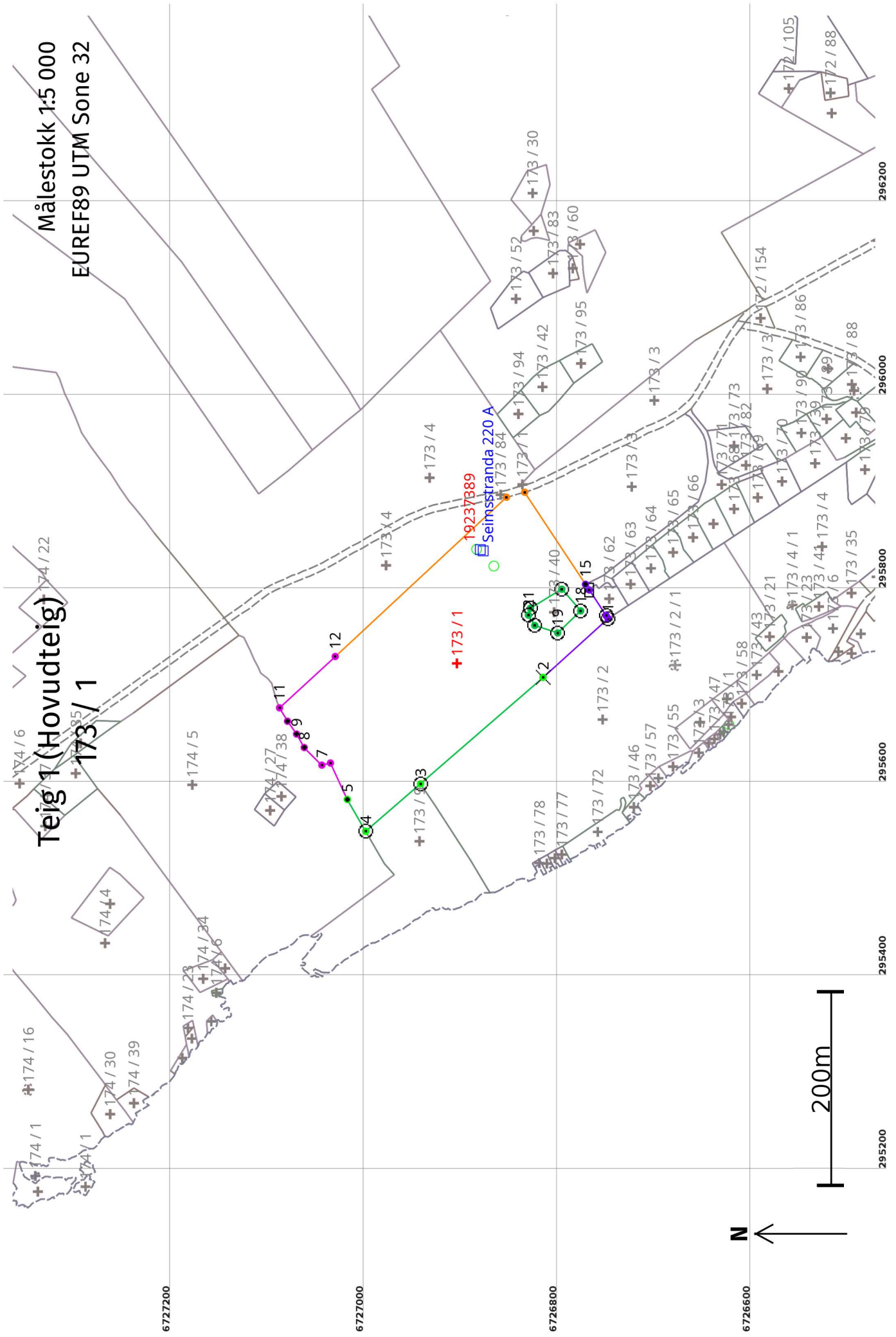
Bygningsnr: 176 262 176
Løpenr: 25.02.2001
 Repr.punkt: Koordinatsystem: EUREF89 UTM Sone 32
 Nord: 6726626 Aust: 295658
 Bygningsendringskode:
 Bygningstype: Naust båthus sjøbu
 Næringsgruppe:
 Bygningsstatus: Teke(n) i bruk
 Energikjelder:
 Oppvarming:

Brukseiningar	Brukseiningstype	Bruksareal	Tal rom	Kjøkkentilgang	Bad	WC	Matrikkeleining
Adresse	Unummerert brukseining	0	0	0	0	0	173/1

Oversiktskart for 173 / 1

Målestokk 1:20 000
EUREF89 UTM Sone 32





Areal og koordinatar

Areal: 51 774,1

Arealmerknad: Hjelpelinje vegkant

Representasjonssystem: EUREF89 UTM Sone 32**Nord:** 6726907**Aust:** 295721**Grensepunkt / Grenselinje****Ytre avgrensing**

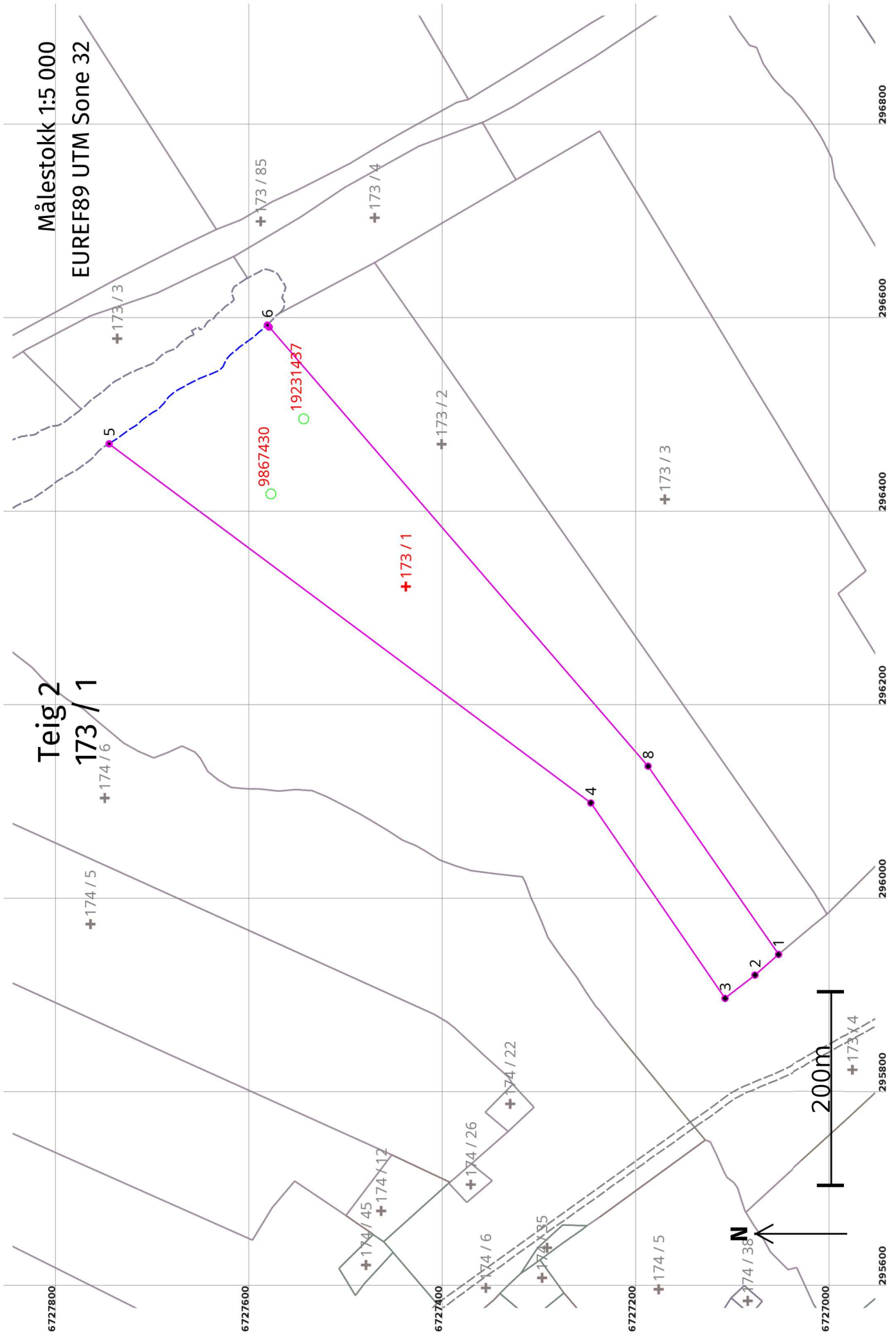
Løpenr	Nord	Aust	Grensemerke nedsett i / Lengde (m) Linjeinformasjon	Målemetode	Nøyaktighet (SD i cm)	Radius
1	6726750,98	295767,53	Offentleg godkjent grensemerke 90,54	12 Terrengmålt: Teodolitt med elektronisk avstandsmålar	36	
2	6726818,24	295706,92	Fjell Kors 167,61	96 GNSS: Fasemåling (Real time kinematic)	10	
3	6726944,79	295597,01	Jord Offentleg godkjent grensemerke 74,90	96 GNSS: Fasemåling (Real time kinematic)	14	
4	6727001,43	295548,00	Jord Offentleg godkjent grensemerke 37,98	96 GNSS: Fasemåling (Real time kinematic)	10	
5	6727020,44	295580,88	Steingjerde Steingjerde 41,45	96 GNSS: Fasemåling (Real time kinematic)	14	
6	6727037,87	295618,49	Ukjent 9,13	55 Digitalisert på dig.bord frå strek-kart: Papirkopi	200	
7	6727046,73	295616,30	Ukjent 25,74	55 Digitalisert på dig.bord frå strek-kart: Papirkopi	200	
8	6727064,96	295634,47	Steingjerde Steingjerde 16,00	55 Digitalisert på dig.bord frå strek-kart: Papirkopi	200	
9	6727072,84	295648,39	Steingjerde Steingjerde 16,17	55 Digitalisert på dig.bord frå strek-kart: Papirkopi	200	
10	6727082,16	295661,60	Steingjerde Steingjerde 16,18	55 Digitalisert på dig.bord frå strek-kart: Papirkopi	200	
11	6727090,46	295675,49	Ukjent 78,21	55 Digitalisert på dig.bord frå strek-kart: Papirkopi	200	
12	6727032,94	295728,49	Ukjent 241,55	55 Digitalisert på dig.bord frå strek-kart: Papirkopi	200	
13	6726855,97	295892,89	Geometrisk hjelpепunkt 19,50 Hjelpelinje vegkant	63 Genererte data: Frå anna geometri	500	500

Løpnr	Nord	Aust	Grensemerke nedsett i / Lengde (m)	Linjeinformasjon	Målemetode	Nøyaktighet (SD i cm)	Radius
14	6726837,18	295898,04	113,89	Geometrisk hjelpепunkt	63 Genererte data: Frå anna geometri	500	
15	6726774,41	295803,01	6,98	Umerkt	12 Terrengmål: Teodolitt med elektronisk avstandsmålar	36	
16	6726770,56	295797,19	31,74	Stein eller røys	12 Terrengmål: Teodolitt med elektronisk avstandsmålar	36	
17	6726753,07	295770,70	3,80	Offentleg godkjent grensemerke	12 Terrengmål: Teodolitt med elektronisk avstandsmålar	36	

Grensepunkt / Grenselinje

Indre avgrensing 1

Løpnr	Nord	Aust	Grensemerke nedsett i / Lengde (m)	Linjeinformasjon	Målemetode	Nøyaktighet (SD i cm)	Radius
18	6726779,40	295775,60	32,90	Fjell Offentleg godkjent grensemerke	12 Terrengmål: Teodolitt med elektronisk avstandsmålar	14	
19	6726803,13	295752,81	24,88	Fjell Offentleg godkjent grensemerke	12 Terrengmål: Teodolitt med elektronisk avstandsmålar	14	
20	6726826,78	295760,54	12,46	Fjell Offentleg godkjent grensemerke	12 Terrengmål: Teodolitt med elektronisk avstandsmålar	14	
21	6726833,31	295771,15	7,42	Jord Offentleg godkjent grensemerke	12 Terrengmål: Teodolitt med elektronisk avstandsmålar	14	
22	6726831,26	295778,28	37,88	Jord Offentleg godkjent grensemerke	12 Terrengmål: Teodolitt med elektronisk avstandsmålar	14	
23	6726798,91	295797,99	29,70	Jord Offentleg godkjent grensemerke	12 Terrengmål: Teodolitt med elektronisk avstandsmålar	14	



Areal og koordinatar

Areal: 98 550,1

Arealmerknad: Hjelpelinje vasskant

Representasjonssystem: EUREF89 UTM Sone 32

Nord: 6727442 Aust: 296322

Grensepunkt / Grenselinje

Ytre avgrensing

Løpenr	Nord	Aust	Grensemerke nedsett i / Lengde (m) Linjeinformasjon	Målemetode	Nøyaktighet (SD i cm)	Radius
1	6727056,68	295941,68	Steingjerde Steingjerde 32,44	55 Digitalisert på dig.bord frå strek-kart: Papirkopi	200	
2	6727081,12	295920,35	Steingjerde Steingjerde 39,11	55 Digitalisert på dig.bord frå strek-kart: Papirkopi	200	
3	6727111,97	295896,31	Steingjerde Steingjerde 244,78	55 Digitalisert på dig.bord frå strek-kart: Papirkopi	200	
4	6727250,62	296098,04	Annan detalj 620,58	55 Digitalisert på dig.bord frå strek-kart: Papirkopi	200	
5	6727748,21	296468,88	Geometrisk hjelpепunkt 207,21 Hjelpelinje vasskant	55 Digitalisert på dig.bord frå strek-kart: Papirkopi	200	
6	6727584,77	296591,39	Geometrisk hjelpепunkt 2,72	55 Digitalisert på dig.bord frå strek-kart: Papirkopi	32 200	
7	6727582,92	296589,39	Ukjent 598,90	55 Digitalisert på dig.bord frå strek-kart: Papirkopi	200	
8	6727191,52	296136,08	Annan detalj 236,59	55 Digitalisert på dig.bord frå strek-kart: Papirkopi	200	

Areal og koordinatar

Areal: 77 670,3

Arealmerknad: Hjelpelinje vasskant

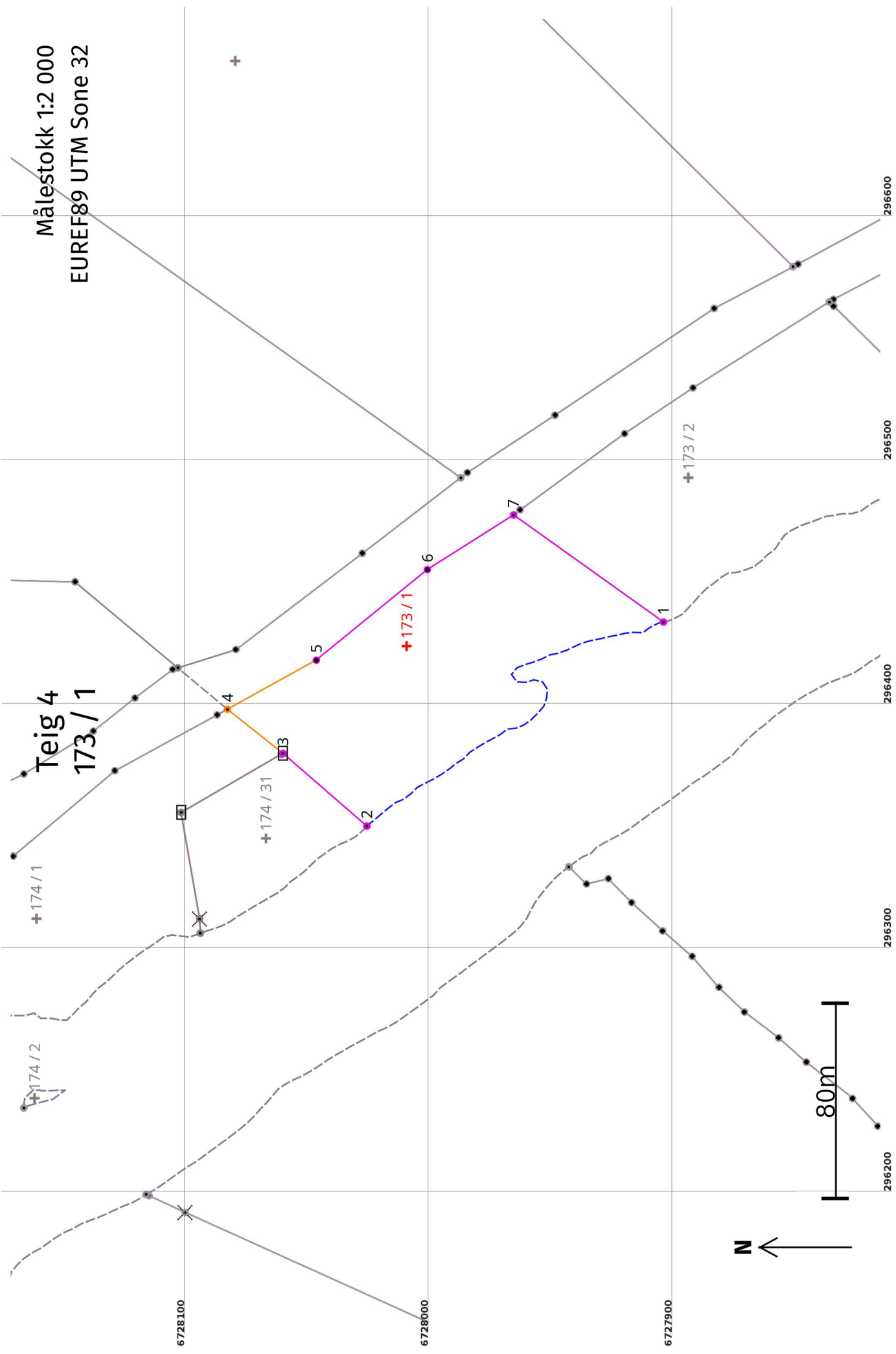
Representasjonssystem: EUREF89 UTM Sone 32

Nord: 6728272

Aust: 296549

Grensepunkt / Grenselinje**Ytre avgrensing**

Løpenr	Nord	Aust	Grensemerke nedsett i / Lengde (m)	Grensepunkttype / Linjeinformasjon	Målemetode	Nøyaktighet (SD i cm)	Radius
1	6727988,29	296492,27	Ukjent	50,83	62 Genererte data (interpolasjon): Vekta middel	200	
2	6728028,62	296461,33	Annan detalj	65,11	55 Digitalisert på dig.bord frå strek-kart: Papirkopi	200	
3	6728080,44	296421,91	Annan detalj	24,99	55 Digitalisert på dig.bord frå strek-kart: Papirkopi	200	
4	6728104,28	296414,41	Geometrisk hjelpepunkt	54,93	63 Genererte data: Frå anna geometri	500	
5	6728146,42	296449,64	Annan detalj	114,41	55 Digitalisert på dig.bord frå strek-kart: Papirkopi	200	
6	6728260,80	296452,30	Annan detalj	167,83	55 Digitalisert på dig.bord frå strek-kart: Papirkopi	200	
7	6728421,34	296501,24	Annan detalj	103,99	55 Digitalisert på dig.bord frå strek-kart: Papirkopi	200	
8	6728500,55	296568,61	Annan detalj	2,26	55 Digitalisert på dig.bord frå strek-kart: Papirkopi	200	
9	6728502,33	296570,00	Geometrisk hjelpepunkt	258,61	55 Digitalisert på dig.bord frå strek-kart: Papirkopi	200	
10	6728303,85	296716,10	Geometrisk hjelpepunkt	386,88	55 Digitalisert på dig.bord frå strek-kart: Papirkopi	32	200



Areal og koordinatar

Areal: 9 586,5

Arealmerknad: Hjelpelinje vasskant

Representasjonspunkt: EUREF89 UTM Sone 32

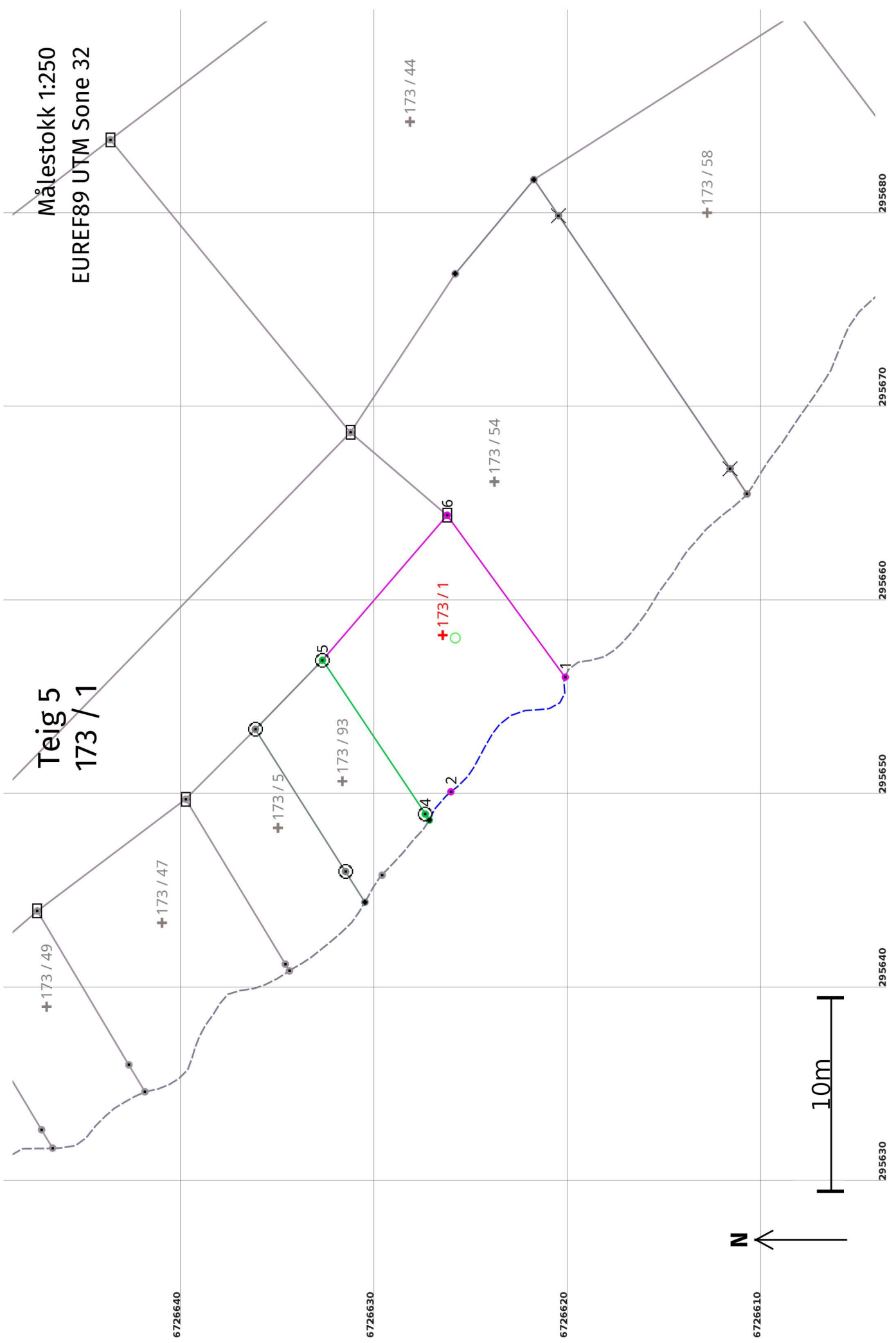
Nord: 6728011

Aust: 296423

Grensepunkt / Grenselinje

Ytre avgrensing

Løpenr	Nord	Aust	Grensemerke nedsett i / Grensepunkttype /		Målemetode	Nøyaktighet (SD i cm)	Radius
			Lengde (m)	Linjeinformasjon			
1	6727905,19	296433,16	Geometrisk hjelpепunkt	Geometrisk hjelpепunkt	55 Digitalisert på dig.bord frå strek-kart: Papirkopi	200	
2	6728026,78	296349,58	181,21 Hjelpelinje vasskant	Hjelpelinje vasskant	55 Digitalisert på dig.bord frå strek-kart: Papirkopi	32	
3	6728061,17	296379,37	45,50 Jord Stein med kross og vitne	Geometrisk hjelpепunkt	82 Frihandsteikning: Lagt direkte inn på skjerm	200	
4	6728083,97	296397,43	29,09 Geometrisk hjelpепunkt	Geometrisk hjelpепunkt	63 Genererte data: Frå anna geometri	500	
5	6728047,50	296417,53	41,64 Annan detalj	Annan detalj	55 Digitalisert på dig.bord frå strek-kart: Papirkopi	200	
6	6728001,99	296454,63	58,72 Annan detalj	Annan detalj	55 Digitalisert på dig.bord frå strek-kart: Papirkopi	200	
7	6727966,64	296477,01	41,84 Ukjent	Ukjent	62 Genererte data (interpolasjon): Vekta middel	200	



Areal og koordinatar

Areal: 97,3

Arealmerknad: Hjelpelinje vasskant

Representasjonspunkt: EUREF89 UTM Sone 32

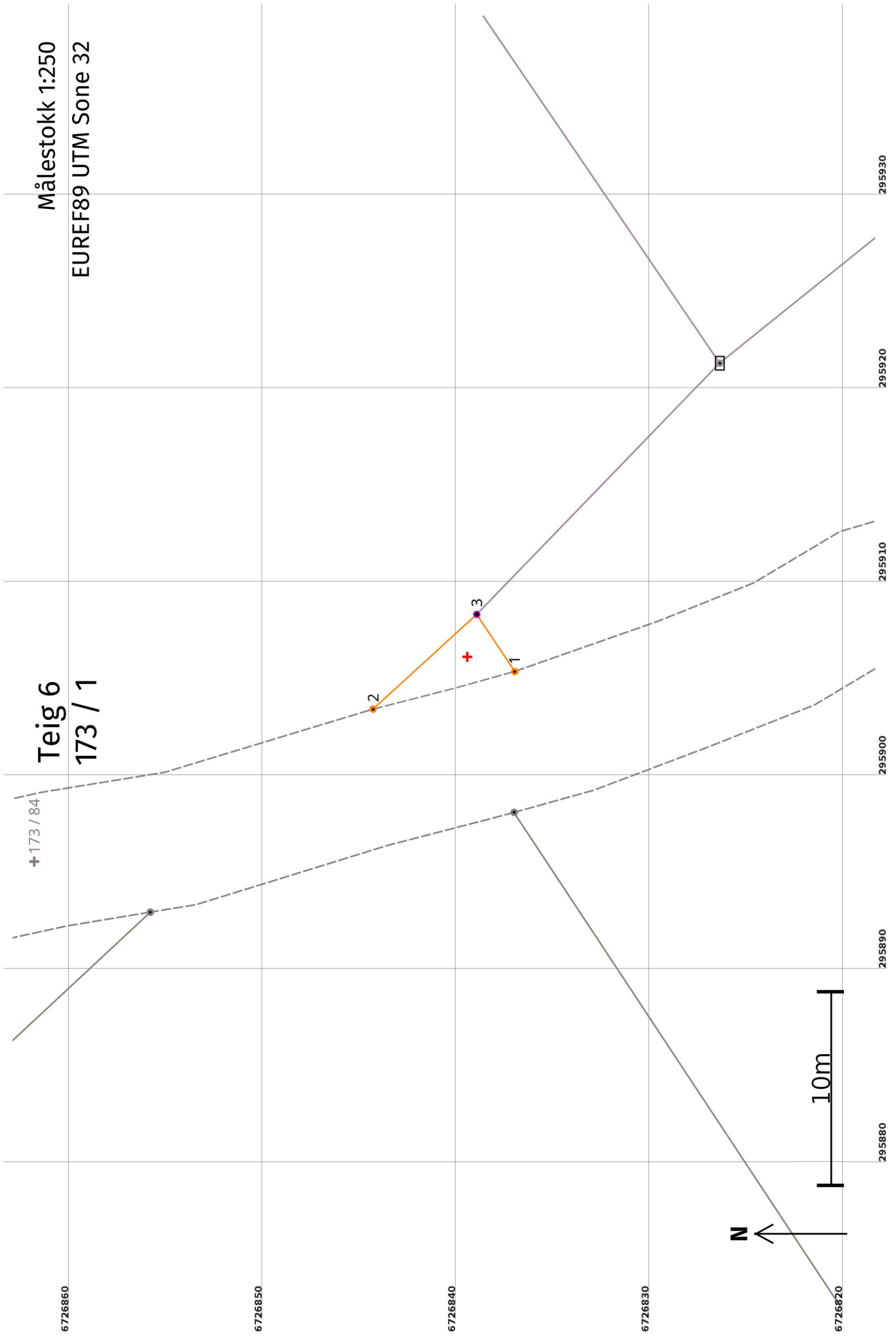
Nord: 6726627

Aust: 295658

Grensepunkt / Grenselinje

Ytre avgrensing

Løpenr	Nord	Aust	Grensemerke nedsett i / Grensepunkttype / Linjeinformasjon		Målemetode	Nøyaktighet (SD i cm)	Radius
			Lengde (m)				
1	6726620,33	295655,97	Geometrisk hjelpепunkt		55 Digitalisert på dig.bord frå strek-kart: Papirkopi	200	
2	6726626,24	295650,05	9,13 Hjelpelinje vasskant		55 Digitalisert på dig.bord frå strek-kart: Papirkopi	30	
3	6726627,35	295648,59	1,86 Hjelpelinje vasskant		96 GNSS: Fasemåling (Real time kinematic)	30	
			Umerkt			13	
			0,38				
4	6726627,56	295648,91	Fjell Offentleg godkjent grensemerke		96 GNSS: Fasemåling (Real time kinematic)	13	
			9,55			14	
5	6726632,87	295656,84	Fjell Offentleg godkjent grensemerke		96 GNSS: Fasemåling (Real time kinematic)	13	
			9,88			201	
6	6726626,43	295664,33	Jord Stein med kross og vitne		55 Digitalisert på dig.bord frå strek-kart: Papirkopi	200	
			10,35				



Teig 6
173 / 1

+173 / 84

Målestokk 1:250
EUREF89 UTM Sone 32

N

10m

Areal og koordinatar

Areal: 12,8 Arealmerknad: Hjelpelinje vegkant

Representasjonspunkt: EUREF89 UTM Sone 32

Nord: 6726840

Aust: 295906

Grensepunkt / Grenselinje

Ytre avgrensing

Løpenr	Nord	Aust	Grensemerke nedsett i / Lengde (m)	Linjeinformasjon	Målemetode	Nøyaktighet (SD i cm)	Radius
1	6726837,15	295905,31		Geometrisk hjelpепunkt	63 Genererte data: Frå anna geometri	500	
2	6726844,47	295903,37	7,57	Hjelpelinje vegkant	63 Genererte data: Frå anna geometri	500	
			7,26	Geometrisk hjelpепunkt	62 Genererte data (interpolasjon): Vekta middel	500	
3	6726839,11	295908,26	3,54	Annan detalj		200	