

**For matrikkeleining:**

Kommune: 4631 - ALVER  
Gardsnummer: 173  
Bruksnummer: 2

Utskriftsdato/klokkeslett: 30.11.2022 kl. 10:05  
Produsert av: Sverre Solberg  
Attestert av: Alver kommune

---

**Orientering om matrikelbrev**

Matrikelbrevet er heimla i «Lov om eigedomsregistrering» (matrikellova) av 17. juni 2005. Etter definisjonen i matrikellova § 3 d) er matrikelbrevet ei attestert utskrift av matrikkelen som viser alle registrerte opplysningar om ei matrikkeleining ved oppgjeven dato.

**Om heilskap og nøyaktighet i matrikelbrevet**

Matrikkelen vart etablert ved konvertering av data frå tidlegare register. Det kan variere kor gode slike data er med omsyn til heilskap og nøyaktighet. I enkelte tilfelle kan grensepunkt og grenselinjer mangle heilt eller delvis, eller vere feil registrerte. Det kan også vere feil og manglar ved registrert bygnings- og adresseinformasjon. Heilskap og kartfestingsnøyaktighet er oftast betre innanfor enn utanfor tettbygde strøk. Ver merksam på at oppgjeve areal for mange matrikkeleiningar og bygg er usikre.

For utfyllande informasjon: [www.kartverket.no/matrikelbrev](http://www.kartverket.no/matrikelbrev)

## Matrikkeleining

Matrikkeleiningstype: Grunneigedom  
Bruksnamn: RYLAND  
Etableringsdato: 20.10.1848  
Skylid: 1,65  
Er tinglyst: Ja  
Har festegrunnar: Ja  
Er seksjonert: Nei

## Tilhøyrande festegrunnar

Matrikkeleining  
173 / 2 / 1

## Jordskifte kravd

Dato Referanse Matrikkeleiningar  
07.07.2021 21-087125GIO-JSOF/JFOR 4631 - 173/2 og 4631 - 173/9

## Arealrapport

Tekst Areal Kommentar  
Utrekna areal for 173 / 2 med areal av festegrunnar og seksjonerte uteareal 210 494,6 m2 Ukjend grenseforløp  
Utrekna areal for 173 / 2 utan areal av festegrunnar og seksjonerte uteareal 210 394,6 m2 Ukjend grenseforløp

## Eigarforhold

Tinglyste eigarforhold	Rolle	Status	Fødds.d./org.nr	Namn	Brukseinin	Adresse	Andel
	Heimelshavar		121163	STUSDAL ÅGE		NESBREKKA 41 5912 SEIM	1 / 1

## Oversikt over teigar

(EUREF89 UTM Sone 32)

Løpenr	Type	Hovudteig	Nord	Aust	Høgde	Areal	Merknader
1	Teig	Ja	6726757	295663		55 760,3 m2	Nokre fiktive grenser, Hjelpelinje vasskant
2	Teig	Nei	6727405	296468		73 118 m2	Hjelpelinje vasskant
3	Teig	Nei	6728081	296663		70 055 m2	Hjelpelinje vasskant
4	Teig	Nei	6727895	296492		11 461,3 m2	Hjelpelinje vasskant

## Forretningar der matrikkeleininga er involvert

Forretning	Forretningsdokumentdato	Status	Tinglysing	Matrikkelføring
Forretningstype	Kommunal saksreferanse		Endra dato	Signatur
Årsak til feilretting	Nettadresse (URL)			Dato
	Annar referanse			
Omnummerering v/kommuneendring	01.01.2020	Tinglyst	01.01.2020	smatmynd 01.01.2020
Omnummerering		Omnummerert til: Omnummerert frå: Omnummerert til: Omnummerert frå:	4631 - 173/2 1263 - 173/2 4631 - 173/2/1 1263 - 173/2/1	
Grensejustering	11.04.2005			ER
Grensejustering	201/2004	Rolle	Matrikkeleining	Arealendring
		Avgjevar	1263 - 173/2	-153
		Mottakar	1263 - 173/21	153
Opprett ny grunneigedom ved frådeling	13.03.2001			
Kart- og delingsforretning		Rolle	Matrikkeleining	Arealendring
		Avgjevar	1263 - 173/2	0
		Mottakar	1263 - 173/85	0
Opprett ny grunneigedom ved frådeling	09.09.1992			
Kart- og delingsforretning		Rolle	Matrikkeleining	Arealendring
		Avgjevar	1263 - 173/2	-1 203
		Mottakar	1263 - 173/72	1 203
Opprett ny grunneigedom ved frådeling	05.02.1992			
Kart- og delingsforretning		Rolle	Matrikkeleining	Arealendring
		Avgjevar	1263 - 173/2	-138
		Mottakar	1263 - 173/75	138

Forretning Forretningstype Årsak til feilretting	Forretningsdokumentdato Kommunal saksreferanse Nettadresse (URL) Annann referanse	Status	Tinglysing Endra dato	Matrikkelføring Signatur Dato
Opprett ny grunneigedom ved frådeling Kart- og delingsforretning	16.10.1991		Matrikkeleining 1263 - 173/2 1263 - 173/78	Arealendring -134 134
Opprett ny grunneigedom ved frådeling Kart- og delingsforretning	16.10.1991		Matrikkeleining 1263 - 173/2 1263 - 173/76	Arealendring -125 125
Opprett ny grunneigedom ved frådeling Kart- og delingsforretning	16.10.1991		Matrikkeleining 1263 - 173/2 1263 - 173/77	Arealendring -128 128
Opprett ny grunneigedom ved frådeling Kart- og delingsforretning	04.09.1991		Matrikkeleining 1263 - 173/2 1263 - 173/74	Arealendring -105 105
Skylddeling Skylddeling	07.05.1975		Matrikkeleining 1263 - 173/2 1263 - 173/58	Arealendring -250 250

Forretning	Forretningsdokumentdato	Status	Tinglysning	Endra dato	Matrikkelføring
Forretningstype	Kommunal saksreferanse				Signatur
Årsak til feilretting	Nettadresse (URL)				Dato
	Annann referanse				
Skylddeling	14.04.1975				
Skylddeling		Rolle	Matrikkeleining	Arealendring	
		Avgjevar	1263 - 173/2	-150	
		Mottakar	1263 - 173/57	150	
Skylddeling	11.03.1974				
Skylddeling		Rolle	Matrikkeleining	Arealendring	
		Avgjevar	1263 - 173/2	-100	
		Mottakar	1263 - 173/55	100	
Skylddeling	01.02.1973				
Skylddeling		Rolle	Matrikkeleining	Arealendring	
		Avgjevar	1263 - 173/2	-150	
		Mottakar	1263 - 173/54	150	
Skylddeling	14.07.1972				
Skylddeling		Rolle	Matrikkeleining	Arealendring	
		Avgjevar	1263 - 173/2	0	
		Mottakar	1263 - 173/53	0	
Skylddeling	02.01.1967				
Skylddeling		Rolle	Matrikkeleining	Arealendring	
		Avgjevar	1263 - 173/2	0	
		Mottakar	1263 - 173/46	0	

Forretning Forretningstype Årsak til feilretting	Forretningsdokumentdato Kommunal saksreferanse Nettadresse (URL) Annar referanse	Status	Tinglysing Endra dato	Matrikkelføring Signatur Dato
Skylddeling Skylddeling	02.01.1967			
		Rolle	Matrikkeleining	Arealendring
		Avgjevar	1263 - 173/2	0
		Mottakar	1263 - 173/45	0
Skylddeling Skylddeling	02.01.1967			
		Rolle	Matrikkeleining	Arealendring
		Avgjevar	1263 - 173/2	0
		Mottakar	1263 - 173/44	0
Skylddeling Skylddeling	02.01.1967			
		Rolle	Matrikkeleining	Arealendring
		Avgjevar	1263 - 173/2	0
		Mottakar	1263 - 173/43	0
Skylddeling Skylddeling	25.05.1949			
		Rolle	Matrikkeleining	Arealendring
		Avgjevar	1263 - 173/2	0
		Mottakar	1263 - 173/22	0
Skylddeling Skylddeling	25.05.1949 201/2004			ER
		Rolle	Matrikkeleining	Arealendring
		Avgjevar	1263 - 173/2	-287
		Mottakar	1263 - 173/21	287

Forretning	Forretningstype	Årsak til feilretting	Forretningsdokumentdato	Kommunal saksreferanse	Nettadresse (URL)	Annane referanse	Status	Tinglysing	Endra dato	Matrikkelføring	Signatur	Dato
Skylddeling			17.04.1896									
Skylddeling							Rolle	Matrikkeleining	Arealendring			
							Avgjevar	1263 - 173/2	0			
							Mottakar	1263 - 173/6	0			
Matrikuler umatrikulert grunn som grunneigedom			20.10.1848				Rolle	Matrikkeleining	Arealendring			
Nymatrikulering							Mottakar	1263 - 173/2	0			
<b>Forretningar der matrikkeleininga er berørt</b>												
Forretning												
Forretningstype												
Årsak til feilretting												
Kvalitetsheving for eksisterande matrikkeleining			29.11.2022									onesliv 29.11.2022
Oppmålingsforretning			22/5787				Rolle	Matrikkeleining	Arealendring			
							Berørt	4631 - 173/1	0			
							Berørt	4631 - 173/2	0			
<b>Landmålarnummer</b>	<b>Namn</b>											
000322	LIV BERIT ONES											
Kvalitetsheving for eksisterande matrikkeleining			01.03.2018									1263rye 12.03.2019
Tilkobling jordskiftesak			18/2642				Rolle	Matrikkeleining	Arealendring			
							Berørt	1263 - 173/1	0			
			2642/18				Berørt	1263 - 173/2	0			
							Berørt	1263 - 173/9	0			

Forretning Forretningstype Årsak til feilretting	Forretningsdokumentdato Kommunal saksreferanse Nettadresse (URL) Annan referanse	Status	Tinglysing Endra dato	Matrikkelføring Signatur Dato
Kvalitetshewing for eksisterande matrikkeleining Jordskifte	17.12.2015		1263rye 17.12.2015	
		Rolle	Matrikkeleining	Arealendring
		Berørt	1263 - 173/2	0
		Berørt	1263 - 173/46	0
		Berørt	1263 - 173/57	0
Kvalitetshewing for eksisterande matrikkeleining Annan forretningstype	20.04.2015		1263rye 20.04.2015	
		Rolle	Matrikkeleining	Arealendring
		Berørt	1263 - 173/2	0
		Berørt	1263 - 173/4	0
Kvalitetshewing for eksisterande matrikkeleining Annan forretningstype	20.04.2015		1263rye 20.04.2015	
		Rolle	Matrikkeleining	Arealendring
		Berørt	1263 - 173/2	0
Opprett ny grunneigedom ved frådeling Oppmålingsforretning	23.09.2010 2009/2106 155/2009	Tinglyst	08.10.2010	1263rye 23.09.2010
		Rolle	Matrikkeleining	Arealendring
		Avgjevar	1263 - 173/80	-50,6
		Mottakar	1263 - 173/93	50,6
		Berørt	1263 - 173/1	0
		Berørt	1263 - 173/2	0
		Berørt	1263 - 173/5	0
Forretning over eksisterande matrikkeleining Feilretting Feilføring	06.10.2009		1263rye 07.10.2009	
		Rolle	Matrikkeleining	Arealendring
		Berørt	1263 - 173/2	0
		Berørt	1263 - 173/5	0
		Berørt	1263 - 173/80	0



Forretning Forretningstype Årsak til feilretting	Forretningsdokumentdato Kommunal saksreferanse Nettadresse (URL) Annan referanse	Status	Tinglysing	Endra dato	Matrikkelføring Signatur Dato	
Forretning over eksisterande matrikkeleining Feilretting Feilføring	06.10.2009		Matrikkeleining 1263 - 173/1 1263 - 173/2		1263rye 07.10.2009 Arealendring 0 0	
Forretning over eksisterande matrikkeleining Feilretting Feilføring	06.10.2009		Matrikkeleining 1263 - 173/1 1263 - 173/2 1263 - 173/80		1263rye 07.10.2009 Arealendring 0 0 0	
Kvalitetsheving for eksisterande matrikkeleining Kart- og delingsforretning	22.08.1991  100/1990		Matrikkeleining 1263 - 173/2 1263 - 173/46 1263 - 173/72 1263 - 173/77		1263sos 27.01.2015 Arealendring 0 0 0 0	
<b>Adresser</b>						
<b>Adresstype</b> Vegadresse	<b>Adressenamn</b> Adressetilleggsnamn Nesbrekka	<b>Adressekode</b> Kjeldekode 1164	<b>Adressenr</b> Koord.syst. Nord 41	<b>Aust</b> 295719	<b>Krinsar</b> Grunnkriens: 0304 HOPLAND Røystekriens: 10 SEIM Kyrkjesokn: 07070104 Knarvik Postnr.område: 5912 SEIM Tettstad:	<b>Atkomstpunkt</b> Nei

## Aktive bygg som er registrerte på matrikkeleininga

**Bygningsnr:** 12 494 572  
**Løpenr:** 10.01.1990  
Repr.punkt: Koordinatsystem: EUREF89 UTM Sone 32  
Nord: 6726800 Aust: 295536  
Bygningsendringskode:  
Bygningstype: Hus for dyr/landbr.lager/silo  
Næringsgruppe: Anna som ikkje er næring  
Bygningsstatus: Teke(n) i bruk  
Energikjelder:  
Oppvarming:

Etasjar	Tal på bueningar	BRA bustad	BRA anna	BRA totalt	BTA bustad	BTA anna	BTA totalt	Alt. areal	Alt. areal 2
L01	0	0	18	18	0	0	0	0	0
H01	0	0	41	41	0	0	0	0	0

Adresse	Brukseiningnummer	Brukseiningstype	Bruksareal	Tal rom	Kjøkkentilgang	Bad	WC	Matrikkeleining
		Unummerert brukseining	0	0	0	0	0	173/2

**Kontaktpersonar**  
Rolle Føds.dato/org.nr Namn Adresse  
Tiltakshavar SKÅR FRODE

**Bygningsnr:** 176 261 951  
**Løpenr:** 01.08.1993  
Repr.punkt: Koordinatsystem: EUREF89 UTM Sone 32  
Nord: 6726728 Aust: 295724  
Bygningsendringskode:  
Bygningstype: Hus for dyr/landbr.lager/silo  
Næringsgruppe:  
Bygningsstatus: Teke(n) i bruk  
Energikjelder:  
Oppvarming:

Adresse	Brukseiningnummer	Brukseiningstype	Bruksareal	Tal rom	Kjøkkentilgang	Bad	WC	Matrikkeleining
		Unummerert brukseining	0	0	0	0	0	173/2

**Bygningsnr:** 176 261 978

**Løpenr:**

Repr.punkt: Koordinatsystem: EUREF89 UTM Sone 32

Nord: 6726697 Aust: 295711

Bygningsendringskode:

Bygningstype: Hus for dyr/landbr.lager/silo

Næringsgruppe:

Bygningsstatus: Teke(n) i bruk

Energikjelder:

Oppvarming:

Utbygd areal:

Bruksareal bustad:

Bruksareal anna:

Bruksareal totalt:

Bruttoareal bustad:

Bruttoareal anna:

Bruttoareal totalt:

Alternativt areal:

Alternativt areal 2:

0 Tal bustader:

0 Tal etasjar:

0 Vassforsyning:

0 Avløp:

0 Har heis:

Nei

Datoar

Rammeløyve:

Igangsetjingsløyve:

Teke(n) i bruk:

Mellombels bruksløyve:

Ferdigattest:

## Brukseiningar

Adresse	Brukseiningnummer	Brukseiningstype	Bruksareal	Tal rom	Kjøkkentilgang	Bad	WC	Matrikkeleining
		Unummerert brukseining	0	0	0	0	0	173/2

**Bygningsnr:** 176 261 986

**Løpenr:**

Repr.punkt: Koordinatsystem: EUREF89 UTM Sone 32

Nord: 6726689 Aust: 295719

Bygningsendringskode:

Bygningstype: Våningshus

Næringsgruppe:

Bygningsstatus: Teke(n) i bruk

Energikjelder:

Oppvarming:

0 Tal bustader:

0 Tal etasjar:

0 Vassforsyning:

0 Avløp:

0 Har heis:

Nei

Datoar

Rammeløyve:

Igangsetjingsløyve:

Teke(n) i bruk:

Mellombels bruksløyve:

Ferdigattest:

## Etasjar

Etasje	Tal på bueiningar	BRA bustad	BRA anna	BRA totalt	BTA bustad	BTA anna	BTA totalt	Alt. areal	Alt. areal 2
H01	1	0	0	0	0	0	0	0	0

## Brukseiningar

Adresse	Brukseiningnummer	Brukseiningstype	Bruksareal	Tal rom	Kjøkkentilgang	Bad	WC	Matrikkeleining
1164 Nesbrekka 41	H0101	Bustad	0	0	0	0	0	173/2

## Utgådde bygg som er registrerte på matrikkeleininga

**Bygningsnr:** 12 494 580  
**Løpenr:** Utbygd areal: 0 Tal bustader: 0  
Repr.punkt: Koordinatsystem: EUREF89 UTM Sone 32 Bruksareal bustad: 0 Tal etasjar: 2  
Nord: 6726797 Aust: 295519 Bruksareal anna: 59 Vassforsyning: 10.01.1990  
Bygningsendringskode: Bruttoareal bustad: 0 Har heis: Nei Rammeløyve: 01.08.1992  
Bygningstype: Hus for dyr/landbr.lager/silo Bruttoareal anna: 0 Alternativt areal: 0 Bygning riven/brend: 01.08.1992  
Næringsgruppe: Anna som ikkje er næring Bruttoareal totalt: 59 Avløp: Mellombels bruksøyve:  
Bygningsstatus: Bygning riven/brend Alternativt areal: 0 Alternativt areal 2: 0 Ferdigattest:  
Energikjelder: Oppvarming: Bygning riven/brend:

### Etasjar

Etasje	Tal på bueiningar	BRA bustad	BRA anna	BRA totalt	BTA bustad	BTA anna	BTA totalt	Alt. areal	Alt. areal 2
L01	0	0	18	18	0	0	0	0	0
H01	0	0	41	41	0	0	0	0	0

### Brukseiningar

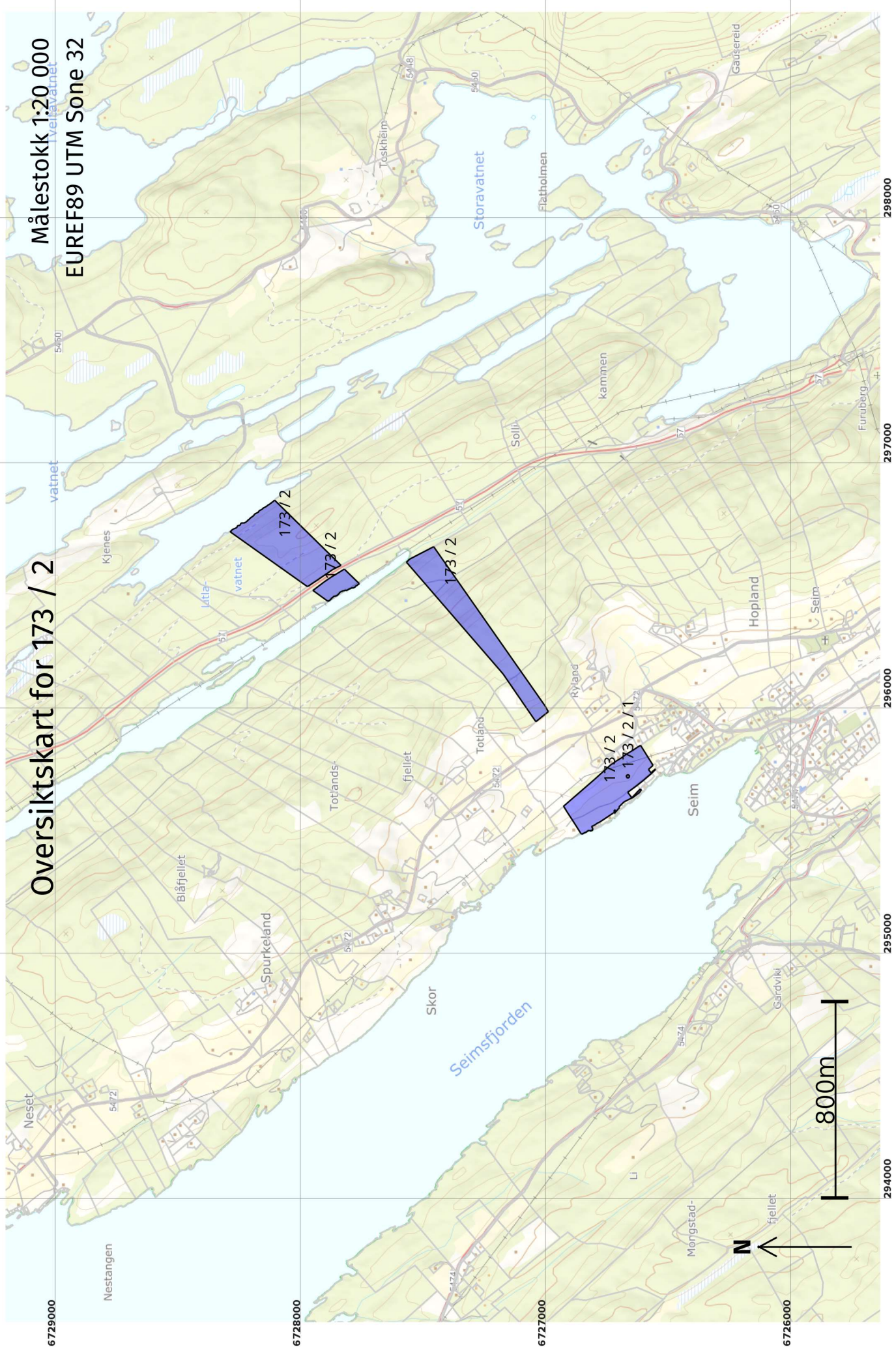
Adresse	Brukseiningnummer	Brukseiningstype	Bruksareal	Tal rom	Kjøkkentilgang	Bad	WC	Matrikkeleining
		Unummerert brukseining	0	0	0	0	0	173/2

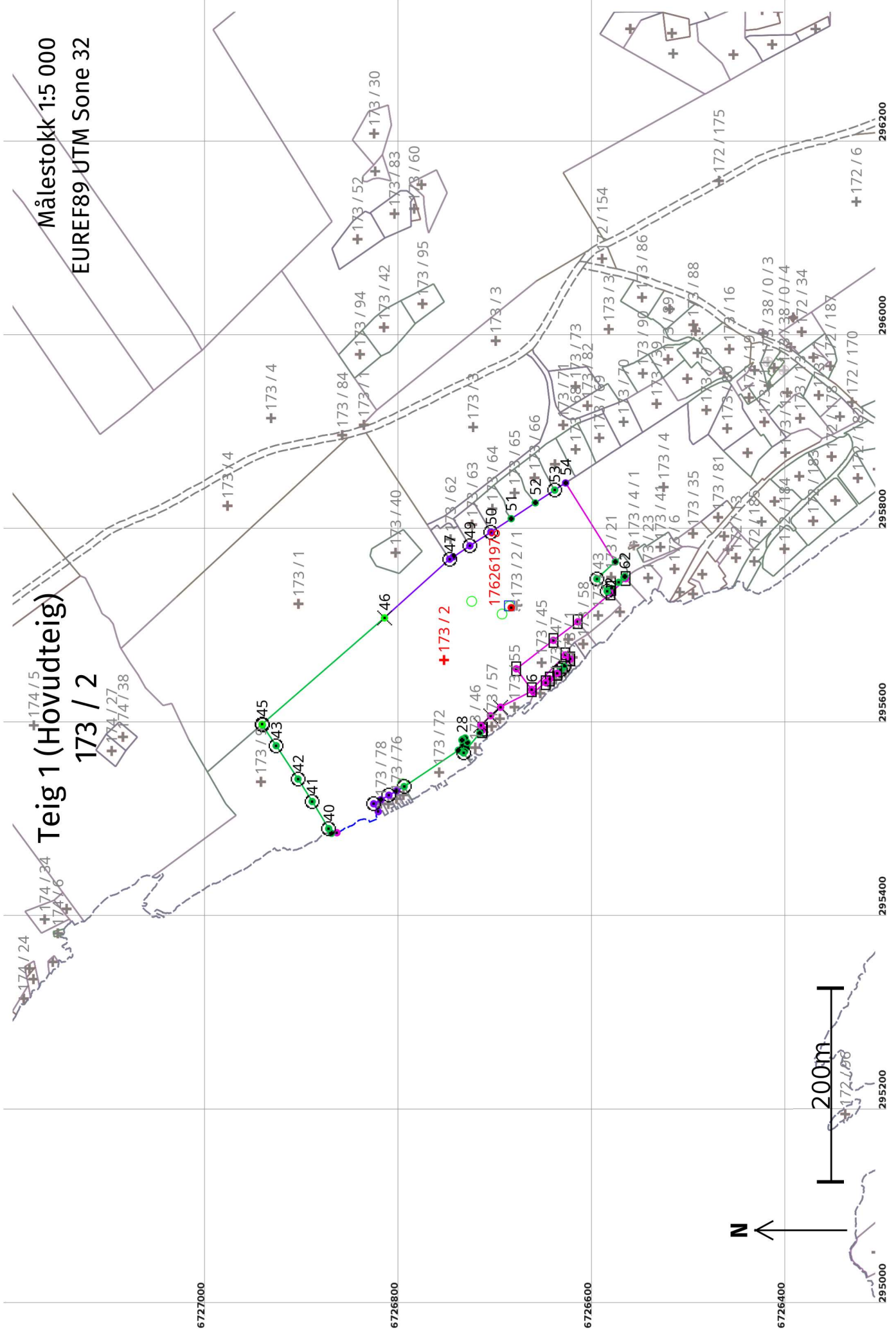
### Kontaktpersonar

Rolle	Føds.dato/org.nr	Namn
Tiltakshavar		SKÅR NILS

# Oversiktskart for 173 / 2

Målestokk 1:20 000  
EUREF89 UTM Sone 32





## Areal og koordinatar

Areal: 55 760,3

Arealmerknad: Nokre fiktive grenser, Hjelpelinje vasskant

Representasjonssystem: EUREF89 UTM Sone 32

Nord: 6726757

Aust: 2956663

### Grensepunkt / Grenselinje

### Ytre avgrensing

Løpenr	Nord	Aust	Grensemerke nedsett i / Lengde (m) Linjeinformasjon	Målemetode	Nøyaktighet (SD i cm)	Radius
1	6726569,12	295747,44	Jord Stein med kross og vitne 21,53	55 Digitalisert på dig.bord frå strek-kart: Papirkopi	200	
2	6726584,75	295732,63	Jord Stein med kross og vitne 45,05	55 Digitalisert på dig.bord frå strek-kart: Papirkopi	200	
3	6726618,55	295702,84	Jord Stein med kross og vitne 31,70	55 Digitalisert på dig.bord frå strek-kart: Papirkopi	200	
4	6726643,83	295683,71	Jord Stein med kross og vitne 48,26	55 Digitalisert på dig.bord frå strek-kart: Papirkopi	200	
5	6726682,11	295654,32	Jord Stein med kross og vitne 26,66	55 Digitalisert på dig.bord frå strek-kart: Papirkopi	200	
6	6726666,16	295632,96	Jord Stein med kross og vitne 49,77	55 Digitalisert på dig.bord frå strek-kart: Papirkopi	200	
7	6726631,42	295668,60	Jord Stein med kross og vitne 6,57	55 Digitalisert på dig.bord frå strek-kart: Papirkopi	200	
8	6726626,43	295664,33	Jord Stein med kross og vitne 9,88	55 Digitalisert på dig.bord frå strek-kart: Papirkopi	200	201
9	6726632,87	295656,84	Fjell Offentleg godkjent grensemerke 4,97	96 GNSS: Fasemåling (Real time kinematic)	13	14
10	6726636,34	295653,28	Fjell Offentleg godkjent grensemerke 5,10	96 GNSS: Fasemåling (Real time kinematic)	13	201
11	6726639,93	295649,67	Jord Stein med kross og vitne 9,60	55 Digitalisert på dig.bord frå strek-kart: Papirkopi	200	
12	6726647,60	295643,90	Jord Stein med kross og vitne 5,72	55 Digitalisert på dig.bord frå strek-kart: Papirkopi	200	
13	6726651,94	295640,17	Jord Stein med kross og vitne 15,84	55 Digitalisert på dig.bord frå strek-kart: Papirkopi	200	

Løpnr	Nord	Aust	Grensemerke nedsett i / Lengde (m) Linjeinformasjon	Målemetode	Nøyaktighet (SD i cm)	Radius
14	6726664,27	295630,22	Ukjent 1,52	55 Digitalisert på dig.bord fra strek-kart: Papirkopi	200	200
15	6726665,05	295631,53	Annan detalj 37,31	55 Digitalisert på dig.bord fra strek-kart: Papirkopi	200	200
16	6726698,34	295614,69	Fjell Kors 13,58	55 Digitalisert på dig.bord fra strek-kart: Papirkopi	200	200
17	6726708,67	295605,88	Fjell Kors 14,23	55 Digitalisert på dig.bord fra strek-kart: Papirkopi	200	200
18	6726718,69	295595,77	Fjell Kors 4,27	55 Digitalisert på dig.bord fra strek-kart: Papirkopi	200	200
19	6726716,45	295592,14	Jord Stein med kross og vitne 1,87	55 Digitalisert på dig.bord fra strek-kart: Papirkopi	200	200
20	6726717,56	295590,64	Jord Stein med kross og vitne 3,50	55 Digitalisert på dig.bord fra strek-kart: Papirkopi	200	200
21	6726719,78	295587,94	Umerkt 26,55	69 Utrekna	13	13
22	6726736,63	295567,42	Fjell Offentleg godkjent grensemerke 2,21	12 Terrengmål: Teodolitt med elektronisk avstandsmålar	13	14
23	6726735,32	295569,20	Gjerdestolpe 4,90	12 Terrengmål: Teodolitt med elektronisk avstandsmålar	13	14
24	6726733,41	295573,71	Gjerdestolpe 4,47	12 Terrengmål: Teodolitt med elektronisk avstandsmålar	13	14
25	6726732,67	295578,12	Gjerdestolpe 5,32	12 Terrengmål: Teodolitt med elektronisk avstandsmålar	13	14
26	6726734,93	295582,94	Gjerdestolpe 2,85	12 Terrengmål: Teodolitt med elektronisk avstandsmålar	13	14
27	6726737,47	295581,65	Gjerdestolpe 1,25	12 Terrengmål: Teodolitt med elektronisk avstandsmålar	13	14
28	6726738,31	295580,73	Gjerdestolpe 5,68	12 Terrengmål: Teodolitt med elektronisk avstandsmålar	13	14
29	6726737,24	295575,15	Gjerdestolpe 6,25	12 Terrengmål: Teodolitt med elektronisk avstandsmålar	13	14



Løpenr	Nord	Aust	Grensemerke nedsett i / Lengde (m) Linjeinformasjon	Målemetode	Nøyaktighet (SD i cm)	Radius
30	6726739,73	295569,42	Gjerdestolpe	12 Terrengmålt: Teodolitt med elektronisk avstandsmålar	13	
		2,31			14	
31	6726741,89	295570,24	Gjerdestolpe	12 Terrengmålt: Teodolitt med elektronisk avstandsmålar	13	
		67,42			14	
32	6726797,95	295532,79	Fjell Offentleg godkjent grensemerke	12 Terrengmålt: Teodolitt med elektronisk avstandsmålar	13	
		9,05				
33	6726805,81	295528,31	Umerkt	12 Terrengmålt: Teodolitt med elektronisk avstandsmålar	36	
		9,11				
34	6726813,73	295523,80	Fjell Offentleg godkjent grensemerke	12 Terrengmålt: Teodolitt med elektronisk avstandsmålar	36	
		9,50				
35	6726822,01	295519,15	Umerkt	12 Terrengmålt: Teodolitt med elektronisk avstandsmålar	36	
		8,51				
36	6726829,43	295514,98	Fjell Offentleg godkjent grensemerke	12 Terrengmålt: Teodolitt med elektronisk avstandsmålar	36	
		9,36				
37	6726824,73	295506,88	Geometrisk hjelpepunkt	12 Terrengmålt: Teodolitt med elektronisk avstandsmålar	36	
		56,36	Hjelpelinje vasskant		30	
38	6726867,46	295485,13	Geometrisk hjelpepunkt	55 Digitalisert på dig.bord frå strek-kart: Papirkopi	200	
		5,64	Hjelpelinje vasskant		30	
39	6726873,02	295484,54	Umerkt	69 Utrekna	13	
		5,60				
40	6726875,93	295489,32	Fjell Offentleg godkjent grensemerke	96 GNSS: Fasemåling (Real time kinematic)	13	
		32,80			14	
41	6726892,99	295517,34	Jord Offentleg godkjent grensemerke	96 GNSS: Fasemåling (Real time kinematic)	13	
		27,40			14	
42	6726907,65	295540,49	Jord Offentleg godkjent grensemerke	96 GNSS: Fasemåling (Real time kinematic)	13	
		41,17			14	
43	6726930,18	295574,95	Jord Offentleg godkjent grensemerke	96 GNSS: Fasemåling (Real time kinematic)	13	
		25,66			14	
44	6726944,36	295596,34	Jordfast stein Offentleg godkjent grensemerke	96 GNSS: Fasemåling (Real time kinematic)	13	
		0,79			14	
45	6726944,79	295597,01	Jord Offentleg godkjent grensemerke	96 GNSS: Fasemåling (Real time kinematic)	10	
		167,61			14	

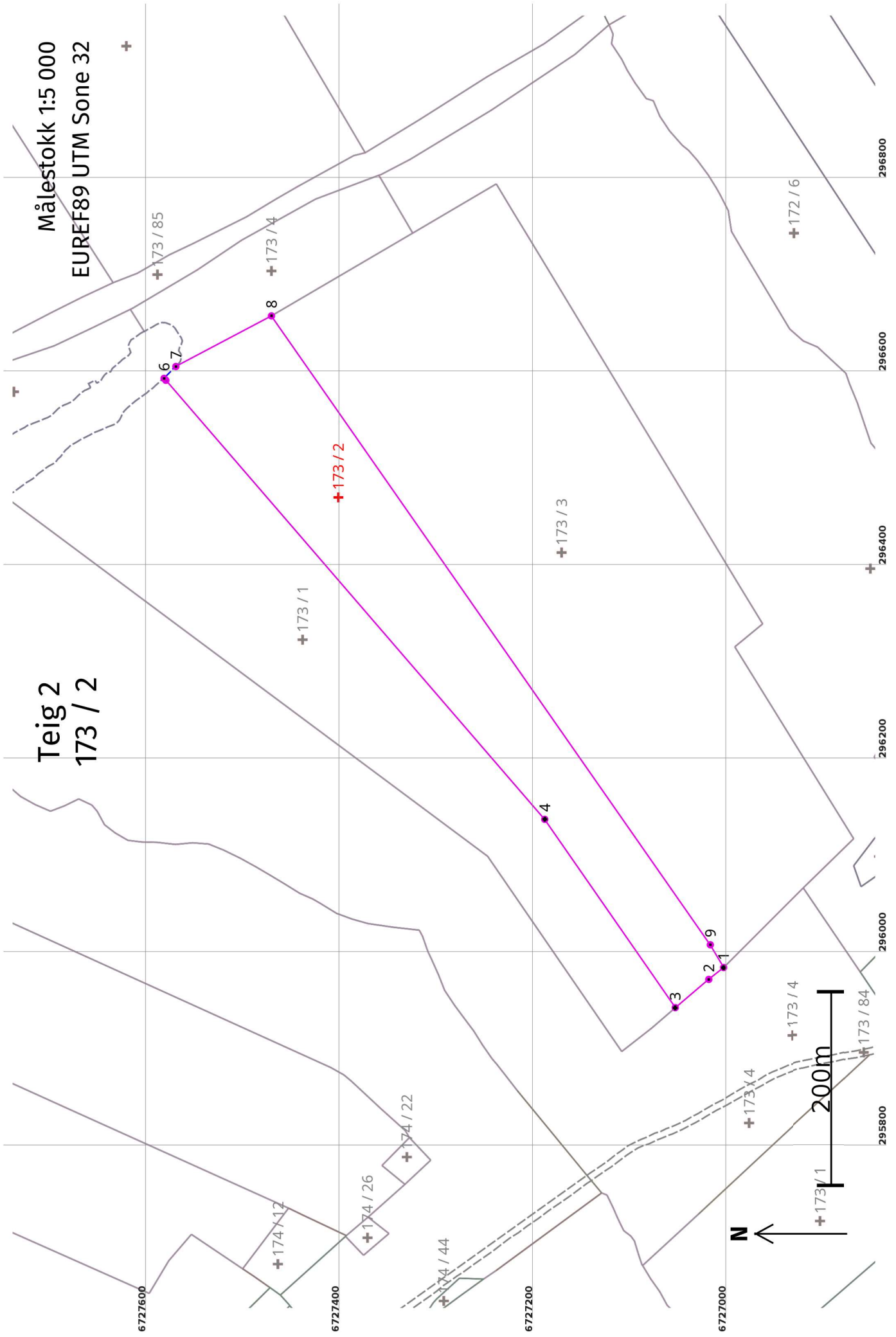
Løpnr	Nord	Aust	Grensemerke nedsett i / Lengde (m)	Linjeinformasjon	Målemetode	Nøyaktighet (SD i cm)	Radius
46	6726818,24	295706,92		Fjell Kors	96 GNSS: Fasemåling (Real time kinematic)	10	
			90,54			37	
47	6726750,98	295767,53		Offentleg godkjent grensemerke	12 Terrengmålt: Teodolitt med elektronisk avstandsmålar	36	
			4,30				
48	6726747,38	295769,89		Annan detalj	62 Genererte data (interpolasjon): Vekta middel	36	
			20,70				
49	6726730,08	295781,25		Jord Offentleg godkjent grensemerke	12 Terrengmålt: Teodolitt med elektronisk avstandsmålar	36	
			26,01				
50	6726708,34	295795,52		Offentleg godkjent grensemerke	12 Terrengmålt: Teodolitt med elektronisk avstandsmålar	36	
			25,09				
51	6726687,37	295809,29		Umerkt	11 Terrengmålt: Totalstasjon	13	
			29,72				
52	6726662,52	295825,60		Umerkt	11 Terrengmålt: Totalstasjon	36	
			23,99				
53	6726642,47	295838,78		Offentleg godkjent grensemerke	11 Terrengmålt: Totalstasjon	13	
			13,49				
54	6726631,19	295846,18		Annan detalj	62 Genererte data (interpolasjon): Vekta middel	36	
			96,28			200	
55	6726579,89	295764,70		Umerkt	11 Terrengmålt: Totalstasjon	14	
			25,85				
56	6726598,94	295747,23		Jord Offentleg godkjent grensemerke	11 Terrengmålt: Totalstasjon	14	
			16,66				
57	6726588,31	295734,40		Jord Offentleg godkjent grensemerke	11 Terrengmålt: Totalstasjon	14	
			0,60				
58	6726587,92	295733,94		Umerkt	11 Terrengmålt: Totalstasjon	14	
			5,10				
59	6726584,06	295737,27		Stein eller røys	11 Terrengmålt: Totalstasjon	14	
			9,91				
60	6726576,42	295743,58		Mur Murhjørne	11 Terrengmålt: Totalstasjon	14	
			7,42				
61	6726570,98	295748,63		Mur Murhjørne	11 Terrengmålt: Totalstasjon	14	
			1,41				

Løpenr	Nord	Aust	Grensemerke nedsett i / Lengde (m)	Linjeinformasjon	Målemetode	Nøyaktighet (SD i cm)	Radius
62	6726570,09	295749,72	2,48	Umerkt	11 Terrengmålt: Totalstasjon	14	1000

#### Representasjonspunkt

#### Indre avgrensing 1

Løpenr	Nord	Aust	Hjelpelinjetype	Målemetode	Nøyaktighet (SD i cm)
63	6726682	295720	<b>Fiktiv grense</b>		



**Areal og koordinatar**

Areal: 73 118

Arealmerknad: Hjelpelinje vasskant

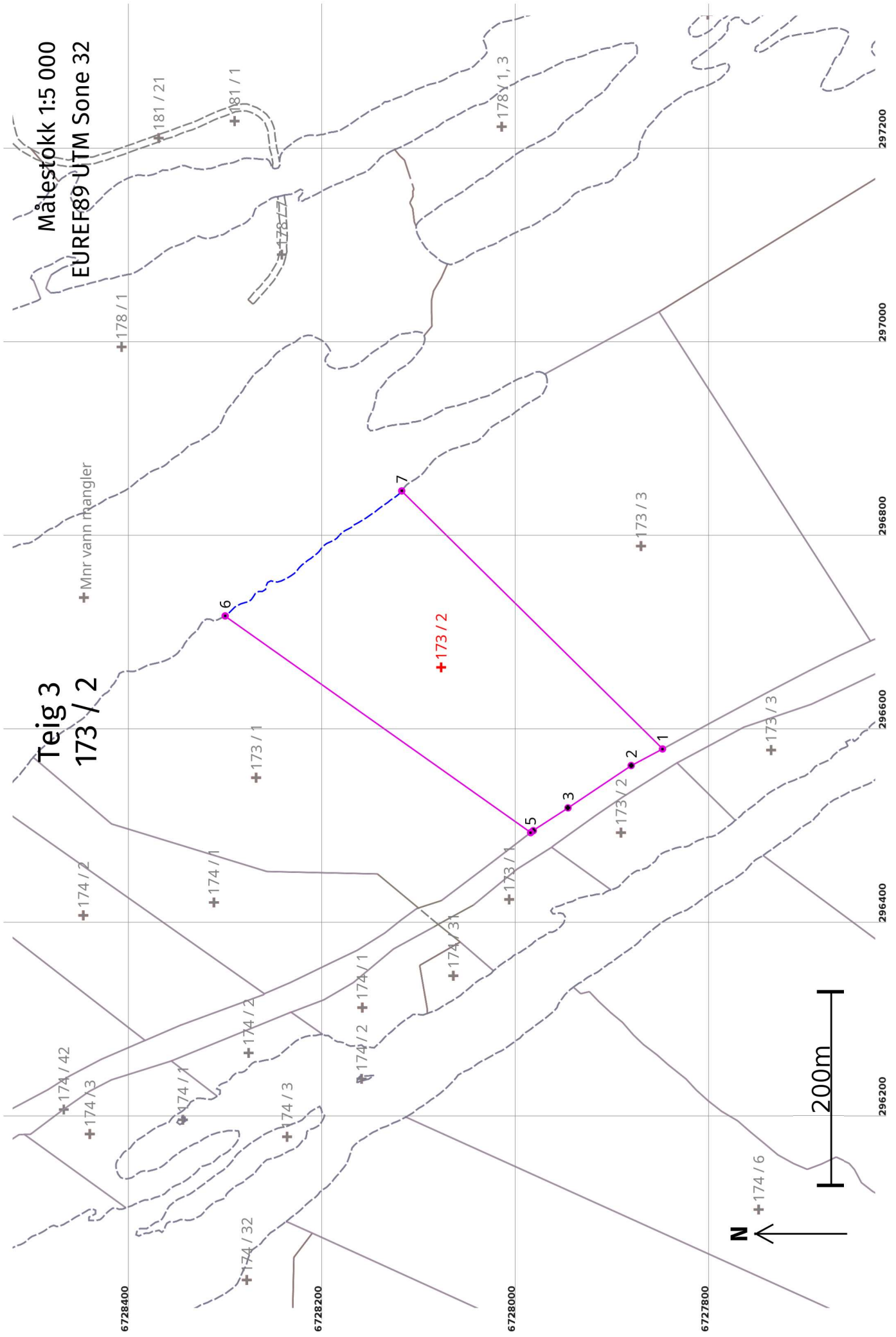
Representasjonssystem: EUREF89 UTM Sone 32

Nord: 6727405

Aust: 296468

**Grensepunkt / Grenselinje****Ytre avgrensing**

Løpenr	Nord	Aust	Grensemerke nedsett i / Lengde (m) Linjeinformasjon	Målemetode	Nøyaktighet (SD i cm)	Radius
1	6727006,73	295983,13	Annand detalj 19,64	55 Digitalisert på dig.bord frå strek-kart: Papirkopi	200	
2	6727022,07	295970,86	Ukjent 45,27	55 Digitalisert på dig.bord frå strek-kart: Papirkopi	200	
3	6727056,68	295941,68	Steingjerde Steingjerde 236,59	55 Digitalisert på dig.bord frå strek-kart: Papirkopi	200	
4	6727191,52	296136,08	Annand detalj 598,90	55 Digitalisert på dig.bord frå strek-kart: Papirkopi	200	
5	6727582,92	296589,39	Ukjent 2,72	55 Digitalisert på dig.bord frå strek-kart: Papirkopi	200	
6	6727584,77	296591,39	Geometrisk hjelpепunkt 17,33 Hjelpelinje vasskant	55 Digitalisert på dig.bord frå strek-kart: Papirkopi	200	32
7	6727572,55	296603,63	Ukjent 111,66	55 Digitalisert på dig.bord frå strek-kart: Papirkopi	200	201
8	6727473,85	296655,86	Ukjent 791,90	55 Digitalisert på dig.bord frå strek-kart: Papirkopi	200	
9	6727020,47	296006,59	Ukjent 27,19	55 Digitalisert på dig.bord frå strek-kart: Papirkopi	200	



## Areal og koordinatar

Areal: 70 055

Arealmerknad: Hjelpelinje vasskant

Representasjonssystem: EUREF89 UTM Sone 32

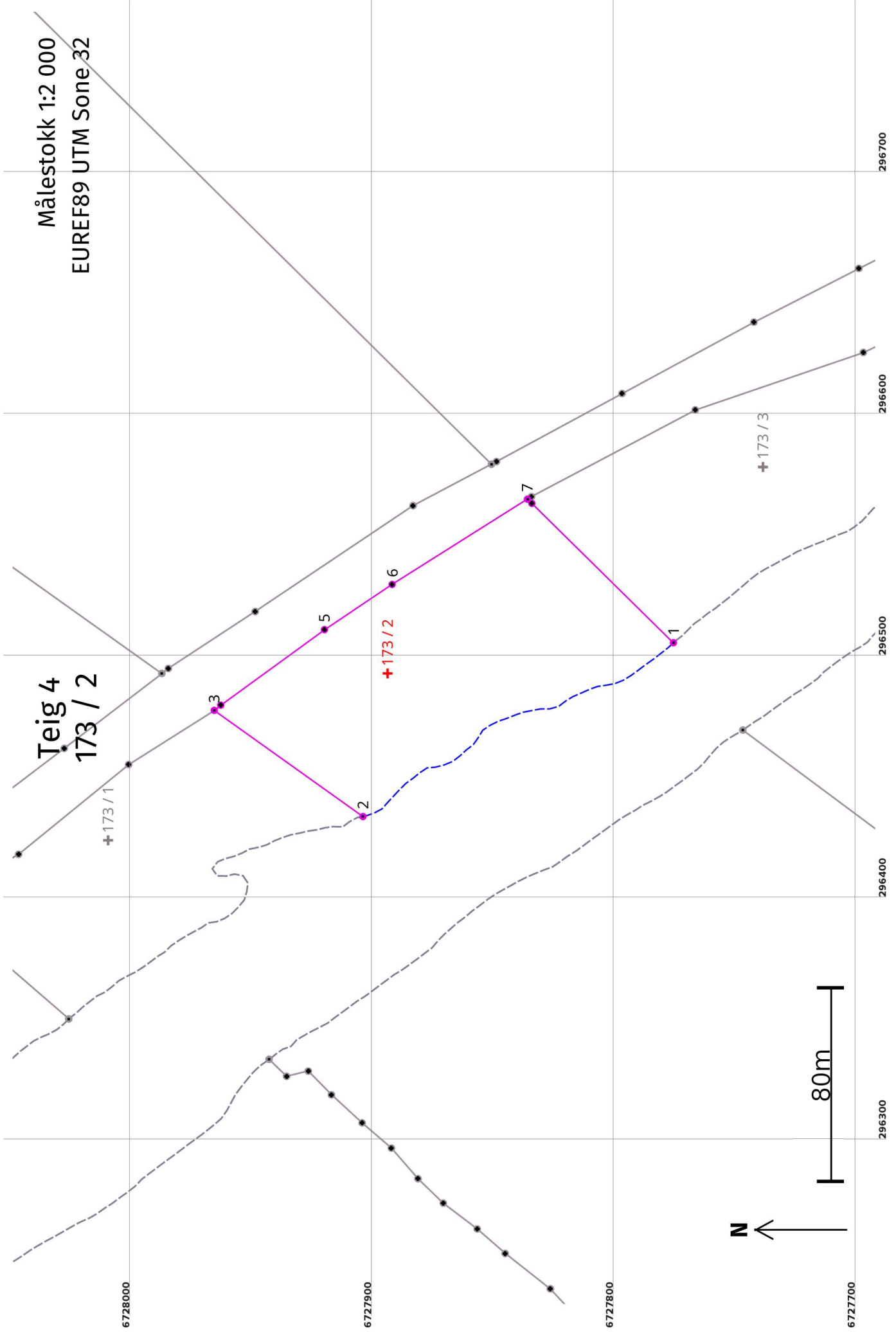
Nord: 6728081

Aust: 296663

### Grensepunkt / Grenselinje

### Ytre avgrensing

Løpenr	Nord	Aust	Grensemerke nedsett i / Lengde (m)	Grensepunkttype / Linjeinformasjon	Målemetode	Nøyaktighet (SD i cm)	Radius
1	6727852,08	296578,68	Ukjent	Ukjent	62 Genererte data (interpolasjon): Vekta middel	200	
2	6727884,47	296561,59	36,62	Annan detalj	55 Digitalisert på dig.bord frå strek-kart: Papirkopi	200	
3	6727949,70	296517,86	78,53	Annan detalj	55 Digitalisert på dig.bord frå strek-kart: Papirkopi	200	
4	6727985,60	296494,34	42,92	Annan detalj	55 Digitalisert på dig.bord frå strek-kart: Papirkopi	200	
5	6727988,29	296492,27	3,39	Ukjent	62 Genererte data (interpolasjon): Vekta middel	200	
6	6728303,85	296716,10	386,88	Geometrisk hjelperpunkt	55 Digitalisert på dig.bord frå strek-kart: Papirkopi	200	
7	6728121,49	296845,13	230,59	Hjelpelinje vasskant	55 Digitalisert på dig.bord frå strek-kart: Papirkopi	32	
			378,92	Geometrisk hjelperpunkt	55 Digitalisert på dig.bord frå strek-kart: Papirkopi	200	





## Areal og koordinatar

Areal: 11 461,3

Arealmerknad: Hjelpelinje vasskant

Representasjonssystem: EUREF89 UTM Sone 32

Nord: 6727895

Aust: 296492

### Grensepunkt / Grenselinje

### Ytre avgrensing

Løpenr	Nord	Aust	Grensemerke nedsett i / Grensepunkttype /		Målemetode	Nøyaktighet (SD i cm)	Radius
			Lengde (m)	Linjeinformasjon			
1	6727776,90	296504,96	Geometrisk hjelpепunkt	55 Digitalisert på dig.bord frå strek-kart:	Papirkopi	200	
2	6727905,19	296433,16	151,21 Hjelpelinje vasskant	55 Digitalisert på dig.bord frå strek-kart:	Papirkopi	32	
3	6727966,64	296477,01	75,49 Geometrisk hjelpепunkt	62 Genererte data (interpolasjon): Vekta		200	
4	6727963,95	296479,16	3,44 Ukjent	55 Digitalisert på dig.bord frå strek-kart:	Papirkopi	200	
5	6727921,11	296510,37	53,00 Annan detalj	55 Digitalisert på dig.bord frå strek-kart:	Papirkopi	200	
6	6727893,14	296529,04	33,63 Annan detalj	55 Digitalisert på dig.bord frå strek-kart:	Papirkopi	200	
7	6727837,21	296564,25	66,09 Ukjent	62 Genererte data (interpolasjon): Vekta		200	
8	6727835,41	296562,51	2,50 Annan detalj	55 Digitalisert på dig.bord frå strek-kart:	Papirkopi	200	
			82,07				