

**For matrikkeleining:**

Kommune: 4631 - ALVER
Gardsnummer: 438
Bruksnummer: 11

Utskriftsdato/klokkeslett: 06.12.2022 kl. 10:10
Produsert av: Kjartan Medaas
Attestert av: Alver kommune

Orientering om matrikkelbrev

Matrikkelbrevet er heimla i «Lov om eigedomsregistrering» (matrikkellova) av 17. juni 2005. Etter definisjonen i matrikkellova § 3 d) er matrikkelbrevet ei attestert utskrift av matrikkelen som viser alle registrerte opplysningar om ei matrikkeleining ved oppgjeven dato.

Om heilskap og nøyaktigheit i matrikkelbrevet

Matrikkelen vart etablert ved konvertering av data frå tidlegare register. Det kan variere kor gode slike data er med omsyn til heilskap og nøyaktigheit. I enkelte tilfelle kan grensepunkt og grenselinjer mangle heilt eller delvis, eller vere feil registrerte. Det kan også vere feil og manglar ved registrert bygnings- og adresseinformasjon. Heilskap og kartfestingsnøyaktigheit er oftast betre innanfor enn utanfor tettbygde strøk. Ver merksam på at oppgjeve areal for mange matrikkeleiningar og bygg er usikre.

For utfyllande informasjon: www.kartverket.no/matrikkelbrev

Matrikkeleining

Matrikkeleiningstype: Grunneigedom
Bruksnamn: PUSSE
Etableringsdato:
Skyld: 1,1
Er tinglyst: Ja
Har festegrunnar: Nei
Er seksjonert: Nei

Arealrapport

Tekst	Areal	Kommentar
Utrekna areal for 438 / 11	159 312,9 m2	Ukjend grenseforløp
Matrikkeleininga har del (1/20) i realsameige: 433 / 125	182,8 m2	Vi viser til eige matrikkelbrev for realsameiget

Eigarforhold

Tinglyste eigarforhold

Rolle	Status	Føds.d./org.nr	Namn	Brukseinin	Adresse	Andel
Heimelshavar		260445	HELLAND DAGNY MARIE		HELLANDSVEGEN 207 5936 MANGER	1 / 2
Heimelshavar		180542	HELLAND HARRY		HELLANDSVEGEN 207 5936 MANGER	1 / 2

Oversikt over teigar

(EUREF89 UTM Sone 32)

Løpenr	Type	Hovudteig	Nord	Aust	Høgde	Areal	Merknader
1	Teig	Ja	6732399	282800		18 738,5 m2	Hjelpelinje vasskant, Hjelpelinje vegkant
2	Teig	Nei	6732357	283712		125 950,4 m2	Hjelpelinje vasskant
3	Teig	Nei	6732393	283023		10 129,4 m2	Hjelpelinje vasskant, Hjelpelinje vegkant
4	Teig	Nei	6732299	282752		4 286,7 m2	Hjelpelinje vegkant
5	Teig	Nei	6732361	283027		117,4 m2	Hjelpelinje vegkant
6	Teig	Nei	6732358	282805		90,5 m2	

Forretningar der matrikkeleininga er involvert

Forretning	Forretningsdokumentdato	Status	Tinglysing	Endra dato	Matrikkelføring
Forretningstype	Kommunal saksreferanse				Signatur Dato
Årsak til feilretting	Nettadresse (URL)				
	Annan referanse				

Forretning Forretningstype Årsak til feilretting	Forretningsdokumentdato Kommunal saksreferanse Nettadresse (URL) Annan referanse	Status	Tinglysing	Endra dato	Matrikkelføring Signatur Dato
Grensejustering	12.04.2022				medakjar 06.12.2022
Oppmålingsforretning/grensejustering	22/3206				
		Rolle	Matrikkeleining		Arealendring
		Avgjevar	4631 - 438/11		-117,2
		Mottakar	4631 - 438/2		117,2
Landmålarnummer	Namn				
000205	KJARTAN MEDAAS				
Opprett ny grunneigedom ved frådeling	28.10.2020	Tinglyst		04.11.2020	kjestan 29.10.2020
Oppmålingsforretning	20/14828				
		Rolle	Matrikkeleining		Arealendring
		Avgjevar	4631 - 438/11		-530,7
		Mottakar	4631 - 438/79		530,7
		Berørt	4631 - Mnr mangler		0
		Berørt	4631 - 438/58		0
Omnummerering v/kommuneendring	01.01.2020	Tinglyst		01.01.2020	smatmynd 01.01.2020
Omnummerering		Omnummerert til:	4631 - 438/11		
		Omnummerert frå:	1260 - 38/11		
Grensejustering	25.06.2013				1260mek 19.08.2013
Oppmålingsforretning/grensejustering	13/420				
		Rolle	Matrikkeleining		Arealendring
		Avgjevar	1260 - 38/64		-90,4
		Mottakar	1260 - 38/11		90,5
		Berørt	1260 - Mnr mangler		0
		Berørt	1260 - 38/5		0
Opprett ny grunneigedom ved frådeling	26.02.2007				
Kart- og delingsforretning					
		Rolle	Matrikkeleining		Arealendring
		Avgjevar	1260 - 38/11		0
		Mottakar	1260 - 38/59		0

Forretning Forretningstype Årsak til feilretting	Forretningsdokumentdato Kommunal saksreferanse Nettadresse (URL) Annan referanse	Status	Tinglysing	Endra dato	Matrikkelføring Signatur Dato
Opprett ny grunneigedom ved frådelling Kart- og delingsforretning	14.10.2002				
		Rolle	Matrikkeleining		Arealendring
		Avgjevar	1260 - 38/11		-1 078
		Mottakar	1260 - 38/64		1 078
Opprett ny grunneigedom ved frådelling Kart- og delingsforretning	23.08.1982				
		Rolle	Matrikkeleining		Arealendring
		Avgjevar	1260 - 38/11		-82
		Mottakar	1260 - 38/47		82
Opprett ny grunneigedom ved frådelling Kart- og delingsforretning	23.08.1982				
		Rolle	Matrikkeleining		Arealendring
		Avgjevar	1260 - 38/11		-79
		Mottakar	1260 - 38/46		79
Skylddeling Skylddeling	13.02.1933				
		Rolle	Matrikkeleining		Arealendring
		Avgjevar	1260 - 38/11		0
		Mottakar	1260 - 38/17		0
Skylddeling Skylddeling	16.01.1933				
		Rolle	Matrikkeleining		Arealendring
		Avgjevar	1260 - 38/11		0
		Mottakar	1260 - 38/15		0
Matrikuler umatrikulert grunn som grunneigedom Nymatrikulering					
		Rolle	Matrikkeleining		Arealendring
		Mottakar	1260 - 38/11		0

Forretningar der matrikkeleininga er berørt

Forretning Forretningstype Årsak til feilretting	Forretningsdokumentdato Kommunal saksreferanse Nettadresse (URL) Annan referanse	Status	Tinglysing	Endra dato	Matrikkelføring Signatur Dato
Endre forretningsdata	29.07.2022				kjestan 29.07.2022
Feilretting Feilføring		Rolle	Matrikkeleining		Arealendring
		Berørt	4631 - Mnr vann mangler		0
		Berørt	4631 - 438/2		0
		Berørt	4631 - 438/5		0
		Berørt	4631 - 438/11		0
		Berørt	4631 - 438/14		0
		Berørt	4631 - 438/15		0
		Berørt	4631 - 438/56		0
		Berørt	4631 - 438/80		0
Kvalitetsheving for eksisterande matrikkeleining	27.07.2022				kjestan 27.07.2022
Annan forretningstype	22/3325	Rolle	Matrikkeleining		Arealendring
		Berørt	4631 - 438/11		0
		Berørt	4631 - 438/14		0
		Berørt	4631 - 438/80		0
Kvalitetsheving for eksisterande matrikkeleining	27.07.2022				kjestan 27.07.2022
Annan forretningstype	22/3325	Rolle	Matrikkeleining		Arealendring
		Berørt	4631 - 438/11		0
		Berørt	4631 - 438/56		0
		Berørt	4631 - 438/80		0
Kvalitetsheving for eksisterande matrikkeleining	12.04.2022				medakjar 06.12.2022
Annan forretningstype	22/3206	Rolle	Matrikkeleining		Arealendring
		Berørt	4631 - 438/2		0
		Berørt	4631 - 438/11		0
		Berørt	4631 - 438/46		0

Forretning
Forretningstype
Årsak til feilretting

Forretningsdokumentdato
Kommunal saksreferanse
Nettadresse (URL)
Annan referanse

Status

Tinglysing

Endra dato

Matrikkelføring
Signatur Dato

Matrikuler umatrikulert grunn som grunneigedom 01.03.2021 kjestan 01.03.2021

Oppmålingsforretning

20/18214

Rolle	Matrikkeleining	Arealendring
-------	-----------------	--------------

Mottakar	4631 - 438/80	6 837,4
----------	---------------	---------

Berørt	4631 - Mnr mangler	0
--------	--------------------	---

Berørt	4631 - Mnr vann mangler	0
--------	-------------------------	---

Berørt	4631 - 438/2	0
--------	--------------	---

Berørt	4631 - 438/4	0
--------	--------------	---

Berørt	4631 - 438/5	0
--------	--------------	---

Berørt	4631 - 438/7	0
--------	--------------	---

Berørt	4631 - 438/11	0
--------	---------------	---

Berørt	4631 - 438/14	0
--------	---------------	---

Berørt	4631 - 438/15	0
--------	---------------	---

Berørt	4631 - 438/37	0
--------	---------------	---

Berørt	4631 - 438/52	0
--------	---------------	---

Berørt	4631 - 438/54	0
--------	---------------	---

Berørt	4631 - 438/56	0
--------	---------------	---

Berørt	4631 - 438/58	0
--------	---------------	---

Berørt	4631 - 438/64	0
--------	---------------	---

Berørt	4631 - 438/65	0
--------	---------------	---

Berørt	4631 - 438/70	0
--------	---------------	---

Berørt	4631 - 438/75	0
--------	---------------	---

Berørt	4631 - 438/79	0
--------	---------------	---

Kvalitetsheving for eksisterande matrikkeleining 28.10.2020 kjestan 29.10.2020

Oppmålingsforretning

20/14828

Rolle	Matrikkeleining	Arealendring
-------	-----------------	--------------

Berørt	4631 - Mnr mangler	0
--------	--------------------	---

Berørt	4631 - 438/2	0
--------	--------------	---

Berørt	4631 - 438/11	0
--------	---------------	---

Berørt	4631 - 438/58	0
--------	---------------	---

Berørt	4631 - 438/64	0
--------	---------------	---

Forretning Forretningstype Årsak til feilretting	Forretningsdokumentdato Kommunal saksreferanse Nettadresse (URL) Annan referanse	Status	Tinglysing	Endra dato	Matrikkelføring Signatur Dato
Kvalitetsheving for eksisterande matrikkeleining Oppmålingsforretning	28.10.2020 20/14828				kjestan 29.10.2020
		Rolle	Matrikkeleining		Arealendring
		Berørt	4631 - Mnr mangler		0
		Berørt	4631 - 438/5		0
		Berørt	4631 - 438/11		0
		Berørt	4631 - 438/58		0

Adresser						
Adresstype	Adressenam Adressetilleggsnamn	Adressekode Kjeldekode	Adressen Koord.syst. Nord	Aust	Krinsar	Atkomstpunkt
Vegadresse	Hellandsvegen	6004	207		Grunnkrins: 0710 SÆTRE Røystekrins: 19 MANGER Kyrkjelokn: 07070701 Radøy Postnr.område: 5936 MANGER Tettstad:	Nei
			EUREF89 UTM Sone 32 6732398	282818		
Adresstype	Adressenam Adressetilleggsnamn	Adressekode Kjeldekode	Adressen Koord.syst. Nord	Aust	Krinsar	Atkomstpunkt
Vegadresse	Hellandsvegen	6004	209		Grunnkrins: 0710 SÆTRE Røystekrins: 19 MANGER Kyrkjelokn: 07070701 Radøy Postnr.område: 5936 MANGER Tettstad:	Nei
			EUREF89 UTM Sone 32 6732443	282791		

Aktive bygg som er registrerte på matrikkeleininga

Bygningsnr: 9 864 652
Løpenr:
 Repr.punkt: Koordinatsystem: EUREF89 UTM Sone 32
 Nord: 6732448 Aust: 282813
 Bygningsendringskode:
 Bygningstype: Hus for dyr/landbr.lager/silo
 Næringsgruppe: Jordbruk, skogbruk og fiske
 Bygningsstatus: Teke(n) i bruk
 Energikjelder:
 Oppvarming:

Utbygd areal: 0 Tal bustader: 0
 Bruksareal bustad: 0 Tal etasjar: 0
 Bruksareal anna: 0 Vassforsyning:
 Bruksareal totalt: 0 Avløp:
 Bruttoareal bustad: 0 Har heis: Nei
 Bruttoareal anna: 0
 Bruttoareal totalt: 0
 Alternativt areal: 0
 Alternativt areal 2: 0

Datoar
 Rammeløyve:
 Igangsetjingsløyve:
 Teke(n) i bruk:
 Mellombels bruksløyve:
 Ferdigattest:

Brukseiningar

Adresse	Brukseiningsnummer	Brukseiningstype	Bruksareal	Tal rom	Kjøkkentilgang	Bad	WC	Matrikkeleining
		Unummerert brukseining	0	0		0	0	438/11

Bygningsnr: 9 864 652
Løpenr: 1
 Repr.punkt: Koordinatsystem: EUREF89 UTM Sone 32
 Nord: 6732448 Aust: 282813
 Bygningsendringskode: Tilbygg
 Bygningstype: Hus for dyr/landbr.lager/silo
 Næringsgruppe: Jordbruk, skogbruk og fiske
 Bygningsstatus: Teke(n) i bruk
 Energikjelder:
 Oppvarming:

Utbygd areal: 0 Tal bustader: 0
 Bruksareal bustad: 0 Tal etasjar: 1
 Bruksareal anna: 68 Vassforsyning:
 Bruksareal totalt: 68 Avløp:
 Bruttoareal bustad: 0 Har heis: Nei
 Bruttoareal anna: 0
 Bruttoareal totalt: 0
 Alternativt areal: 0
 Alternativt areal 2: 0

Datoar
 Rammeløyve: 12.09.1991
 Igangsetjingsløyve: 12.10.1991
 Teke(n) i bruk: 20.09.1992
 Mellombels bruksløyve:
 Ferdigattest:

Etasjar

Etasje	Tal på bueiningar	BRA bustad	BRA anna	BRA totalt	BTA bustad	BTA anna	BTA totalt	Alt. areal	Alt. areal 2
H01	0	0	68	68	0	0	0	0	0

Brukseiningar

Adresse	Brukseiningsnummer	Brukseiningstype	Bruksareal	Tal rom	Kjøkkentilgang	Bad	WC	Matrikkeleining
		Unummerert brukseining	0	0		0	0	438/11

Kontaktpersonar

Rolle	Føds.dato/org.nr	Namn	Brukseinin	Adresse
Tiltakshavar		HELLAND HARRY		

Bygningsnr: 176 115 505
Løpenr:
 Repr.punkt: Koordinatsystem: EUREF89 UTM Sone 32
 Nord: 6732398 Aust: 282818
 Bygningsendringskode:
 Bygningstype: Våningshus
 Næringsgruppe: Bustad
 Bygningsstatus: Teke(n) i bruk
 Energikjelder:
 Oppvarming:

Utbygd areal: 0 Tal bustader: 1
 Bruksareal bustad: 165 Tal etasjar: 2
 Bruksareal anna: 0 Vassforsyning:
 Bruksareal totalt: 165 Avløp:
 Bruttoareal bustad: 0 Har heis: Nei
 Bruttoareal anna:
 Bruttoareal totalt: 0
 Alternativt areal: 0
 Alternativt areal 2: 0

Datoar
 Rammeløyve:
 Igangsetjingsløyve:
 Teke(n) i bruk:
 Mellombels bruksløyve:
 Ferdigattest:

Etasjar

Etasje	Tal på bueiningar	BRA bustad	BRA anna	BRA totalt	BTA bustad	BTA anna	BTA totalt	Alt. areal	Alt. areal 2
H01	1	93	0	93	0	0	0	0	0
U01	0	72	0	72	0	0	0	0	0

Brukseiningar

Adresse	Brukseiningsnummer	Brukseiningstype	Bruksareal	Tal rom	Kjøkkentilgang	Bad	WC	Matrikkeleining
6004 Hellandsvegen 207	H0101	Bustad	165	0		0	0	438/11

Bygningsnr: 176 115 513
Løpenr:
 Repr.punkt: Koordinatsystem: EUREF89 UTM Sone 32
 Nord: 6732407 Aust: 282825
 Bygningsendringskode:
 Bygningstype: Garasjeuthus anneks til bustad
 Næringsgruppe: Anna som ikkje er næring
 Bygningsstatus: Teke(n) i bruk
 Energikjelder:
 Oppvarming:

Utbygd areal: 0 Tal bustader: 0
 Bruksareal bustad: 0 Tal etasjar: 1
 Bruksareal anna: 36 Vassforsyning:
 Bruksareal totalt: 36 Avløp:
 Bruttoareal bustad: 0 Har heis: Nei
 Bruttoareal anna:
 Bruttoareal totalt: 0
 Alternativt areal: 0
 Alternativt areal 2: 0

Datoar
 Rammeløyve:
 Igangsetjingsløyve:
 Teke(n) i bruk:
 Mellombels bruksløyve:
 Ferdigattest:

Etasjar

Etasje	Tal på bueiningar	BRA bustad	BRA anna	BRA totalt	BTA bustad	BTA anna	BTA totalt	Alt. areal	Alt. areal 2
H01	0	0	36	36	0	0	0	0	0

Brukseiningar

Adresse	Brukseiningsnummer	Brukseiningstype	Bruksareal	Tal rom	Kjøkkentilgang	Bad	WC	Matrikkeleining
		Unummerert brukseining	0	0		0	0	438/11

Bygningsnr: 176 128 704
Løpenr:
 Repr.punkt: Koordinatsystem: EUREF89 UTM Sone 32
 Nord: 6732443 Aust: 282791
 Bygningsendringskode:
 Bygningstype: Våningshus
 Næringsgruppe: Bustad
 Bygningsstatus: Teke(n) i bruk
 Energikjelder:
 Oppvarming:

Utbygd areal: 0 Tal bustader: 1
 Bruksareal bustad: 41 Tal etasjar: 1
 Bruksareal anna: 0 Vassforsyning:
 Bruksareal totalt: 41 Avløp:
 Bruttoareal bustad: 0 Har heis: Nei
 Bruttoareal anna:
 Bruttoareal totalt: 0
 Alternativt areal: 0
 Alternativt areal 2: 0

Datoar
 Rammeløyve:
 Igangsetjingsløyve:
 Teke(n) i bruk:
 Mellombels bruksløyve:
 Ferdigattest:

Etasjar

Etasje	Tal på bueiningar	BRA bustad	BRA anna	BRA totalt	BTA bustad	BTA anna	BTA totalt	Alt. areal	Alt. areal 2
H01	1	41	0	41	0	0	0	0	0

Brukseiningar

Adresse	Brukseiningsnummer	Brukseiningstype	Bruksareal	Tal rom	Kjøkkentilgang	Bad	WC	Matrikkeleining
6004 Hellandsvegen 209	H0101	Bustad	41	0		0	0	438/11

Bygningsnr: 300 387 241
Løpenr:
 Repr.punkt: Koordinatsystem: EUREF89 UTM Sone 32
 Nord: 6731472 Aust: 281002
 Bygningsendringskode:
 Bygningstype: Naust båthus sjøbu
 Næringsgruppe: Jordbruk, skogbruk og fiske
 Bygningsstatus: Igangsetjingsløyve
 Energikjelder:
 Oppvarming:

Utbygd areal: 35 Tal bustader: 0
 Bruksareal bustad: 0 Tal etasjar: 1
 Bruksareal anna: 32 Vassforsyning:
 Bruksareal totalt: 32 Avløp:
 Bruttoareal bustad: 0 Har heis: Nei
 Bruttoareal anna:
 Bruttoareal totalt: 0
 Alternativt areal: 0
 Alternativt areal 2: 0

Datoar
 Rammeløyve:
 Igangsetjingsløyve: 22.06.2013
 Teke(n) i bruk:
 Mellombels bruksløyve:
 Ferdigattest:

Etasjar

Etasje	Tal på bueiningar	BRA bustad	BRA anna	BRA totalt	BTA bustad	BTA anna	BTA totalt	Alt. areal	Alt. areal 2
H01	0	0	32	32	0	0	0	0	0

Brukseiningar

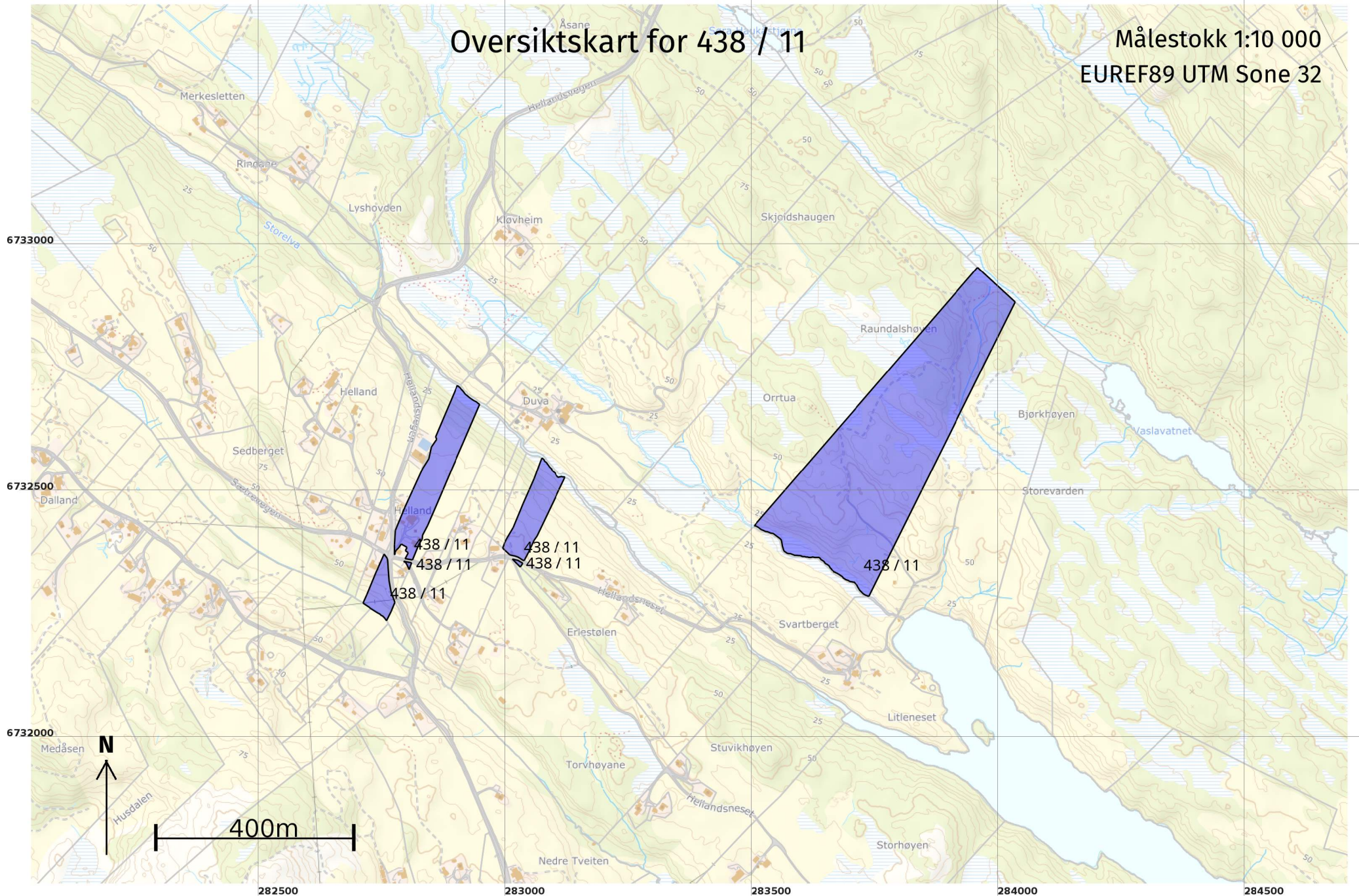
Adresse	Brukseiningsnummer	Brukseiningstype	Bruksareal	Tal rom	Kjøkkentilgang	Bad	WC	Matrikkeleining
		Unummerert brukseining	0	0		0	0	438/11
		Unummerert brukseining	0	0		0	0	433/17

Kontaktpersonar

Rolle	Føds.dato/org.nr	Namn	Brukseinin	Adresse
Tiltakshavar	180542	HELLAND HARRY		HELLANDSVEGEN 207 5936 MANGER

Oversiktskart for 438 / 11

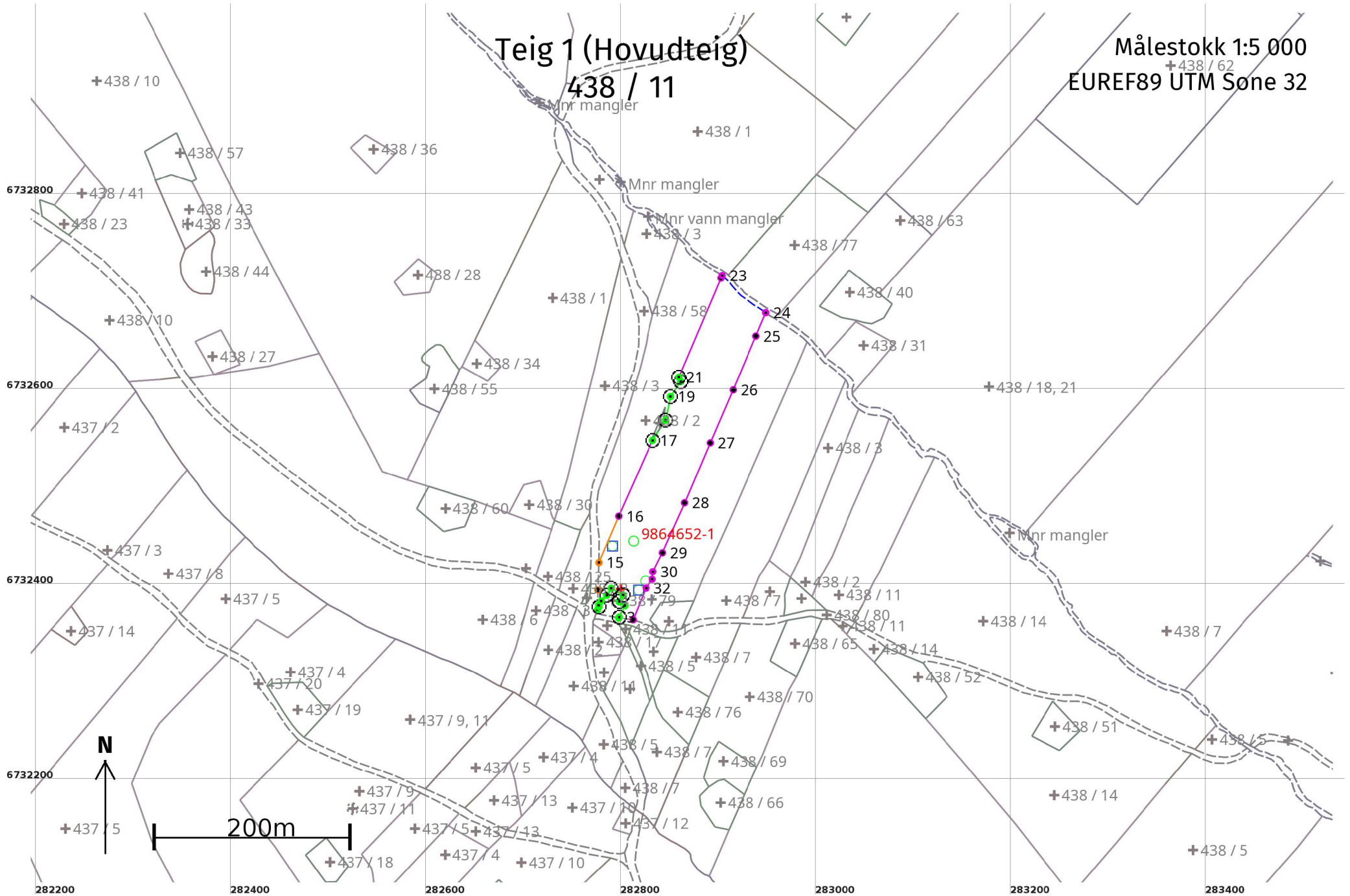
Målestokk 1:10 000
EUREF89 UTM Sone 32



Teig 1 (Hovudteig)

438 / 11

Målestokk 1:5 000
EUREF89 UTM Sone 32



Areal og koordinatar

Areal: 18 738,5

Arealmerknad: Hjelpelinje vasskant, Hjelpelinje vegkant

Representasjonspunkt:

Koordinatsystem: EUREF89 UTM Sone 32

Nord: 6732399

Aust: 282800

Grensepunkt / Grenselinje

Ytre avgrensing

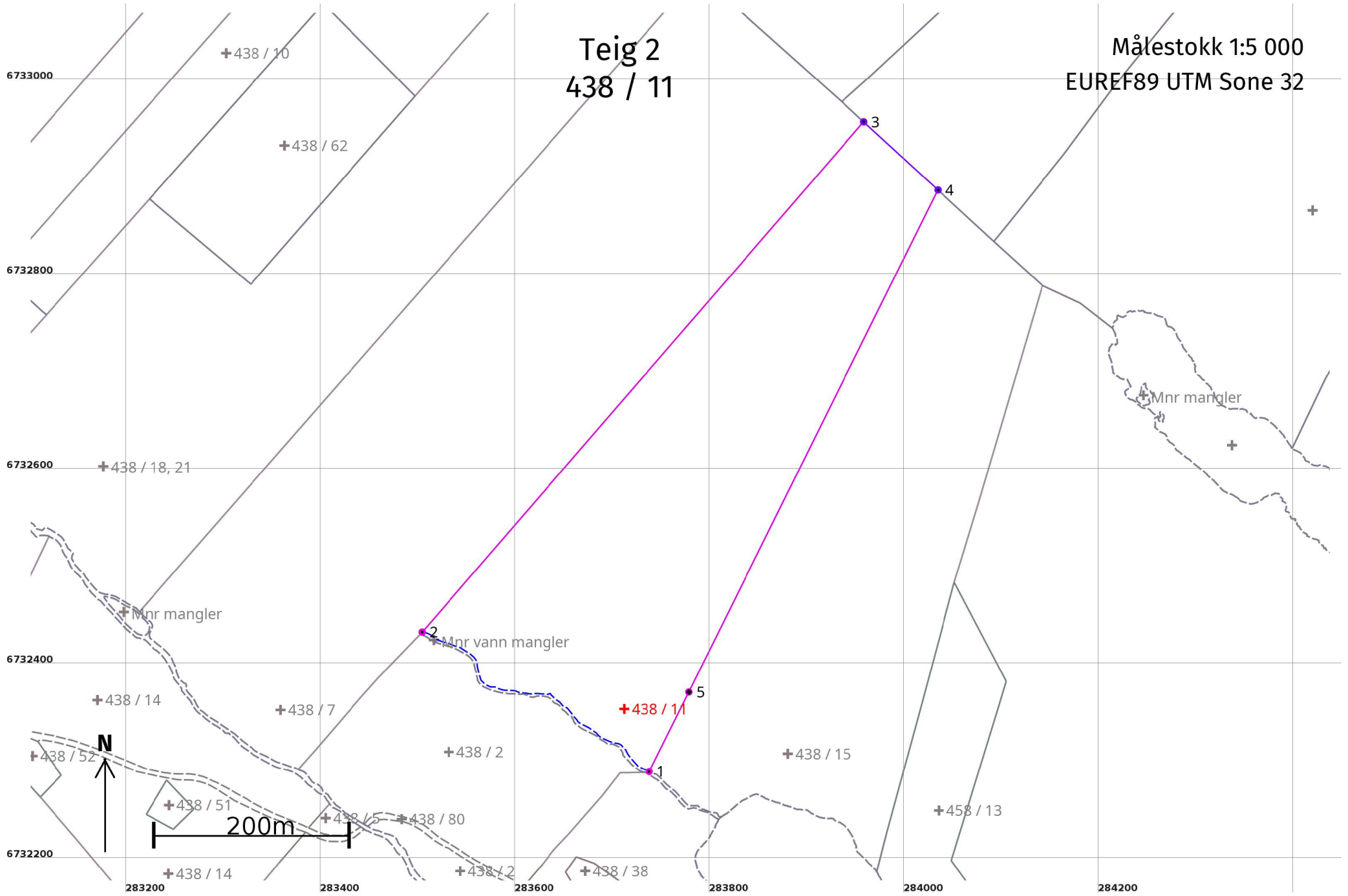
Løpenr	Nord	Aust	Grensemerke nedsett i / Lengde (m)	Grensepunkttype / Linjeinformasjon	Målemetode	Nøyaktighet (SD i cm)	Radius
1	6732367,51	282812,37	14,87	Annan detalj Hjelpelinje vegkant	55 Digitalisert på dig.bord frå strek-kart: Papirkopi	200	
2	6732369,26	282797,60	1,00	Umerkt	96 GNSS: Fasemåling (Real time kinematic)	10	
3	6732370,16	282798,04	13,08	Jord Offentleg godkjent grensemerke	96 GNSS: Fasemåling (Real time kinematic)	10	
4	6732381,88	282803,84	6,93	Mur Murhjørne	96 GNSS: Fasemåling (Real time kinematic)	10	
5	6732385,78	282798,11	0,27	Mur Murhjørne	96 GNSS: Fasemåling (Real time kinematic)	10	
6	6732386,02	282798,24	7,64	Jord Offentleg godkjent grensemerke	96 GNSS: Fasemåling (Real time kinematic)	10	
7	6732392,75	282801,85	13,76	Jord Offentleg godkjent grensemerke	96 GNSS: Fasemåling (Real time kinematic)	10	
8	6732399,56	282789,89	8,40	Jord Offentleg godkjent grensemerke	96 GNSS: Fasemåling (Real time kinematic)	10	
9	6732392,50	282785,34	8,13	Jord Offentleg godkjent grensemerke	96 GNSS: Fasemåling (Real time kinematic)	10	
10	6732386,64	282779,70	5,03	Asfaltspiker	96 GNSS: Fasemåling (Real time kinematic)	10	
11	6732382,32	282777,13	1,48	Asfaltspiker	96 GNSS: Fasemåling (Real time kinematic)	10	
12	6732380,86	282777,36	3,67	Jord Offentleg godkjent grensemerke	96 GNSS: Fasemåling (Real time kinematic)	10	
13	6732377,50	282775,88	20,45	Mur Murhjørne Hjelpelinje vegkant	96 GNSS: Fasemåling (Real time kinematic)	10	

Løpenr	Nord	Aust	Grensemerke nedsett i / Lengde (m)	Grensepunkttype / Linjeinformasjon	Målemetode	Nøyaktighet (SD i cm)	Radius
14	6732397,95	282776,24	28,27	Umerkt Hjelpelinje vegkant	63 Genererte data: Frå anna geometri	500	
15	6732426,20	282777,42	51,55	Geometrisk hjelpepunkt	63 Genererte data: Frå anna geometri	500	
16	6732473,63	282797,62	85,13	Gjerdestolpe	55 Digitalisert på dig.bord frå strek-kart: Papirkopi	200	
17	6732551,32	282832,41	24,51	Jord Offentleg godkjent grensemerke	96 GNSS: Fasemåling (Real time kinematic)	1	
18	6732571,86	282845,79	24,74	Jord Offentleg godkjent grensemerke	96 GNSS: Fasemåling (Real time kinematic)	1	
19	6732596,10	282850,77	18,53	Jordfast stein Offentleg godkjent grensemerke	96 GNSS: Fasemåling (Real time kinematic)	1	
20	6732611,39	282861,24	5,06	Jord Offentleg godkjent grensemerke	96 GNSS: Fasemåling (Real time kinematic)	1	
21	6732616,09	282859,36	110,29	Jord Offentleg godkjent grensemerke	96 GNSS: Fasemåling (Real time kinematic)	1	
22	6732717,65	282902,36	2,78	Annan detalj	55 Digitalisert på dig.bord frå strek-kart: Papirkopi	200	
23	6732720,20	282903,46	59,23	Geometrisk hjelpepunkt Hjelpelinje vasskant	55 Digitalisert på dig.bord frå strek-kart: Papirkopi	200 75	
24	6732682,19	282948,36	26,05	Geometrisk hjelpepunkt	55 Digitalisert på dig.bord frå strek-kart: Papirkopi	200	
25	6732658,17	282938,28	59,88	Gjerdestolpe	55 Digitalisert på dig.bord frå strek-kart: Papirkopi	200	
26	6732603,05	282914,88	59,06	Gjerdestolpe	55 Digitalisert på dig.bord frå strek-kart: Papirkopi	200	
27	6732548,82	282891,49	66,94	Gjerdestolpe	55 Digitalisert på dig.bord frå strek-kart: Papirkopi	200	
28	6732487,31	282865,09	55,85	Gjerdestolpe	55 Digitalisert på dig.bord frå strek-kart: Papirkopi	200	
29	6732436,21	282842,55	21,80	Gjerdestolpe	55 Digitalisert på dig.bord frå strek-kart: Papirkopi	200	

Løpenr	Nord	Aust	Grensemerke nedsett i / Lengde (m)	Grensepunkttype / Linjeinformasjon	Målemetode	Nøyaktighet (SD i cm)	Radius
30	6732416,76	282832,71		Ukjent	55 Digitalisert på dig.bord frå strek-kart: Papirkopi	200	
			7,97				
31	6732408,83	282831,96		Ukjent	55 Digitalisert på dig.bord frå strek-kart: Papirkopi	200	
			10,92				
32	6732399,91	282825,66		Ukjent	55 Digitalisert på dig.bord frå strek-kart: Papirkopi	200	
			35,02				

Teig 2 438 / 11

Målestokk 1:5 000
EUREF89 UTM Sone 32



Areal og koordinatar

Areal: 125 950,4

Arealmerknad: Hjelpelinje vasskant

Representasjonspunkt:

Koordinatsystem: EUREF89 UTM Sone 32

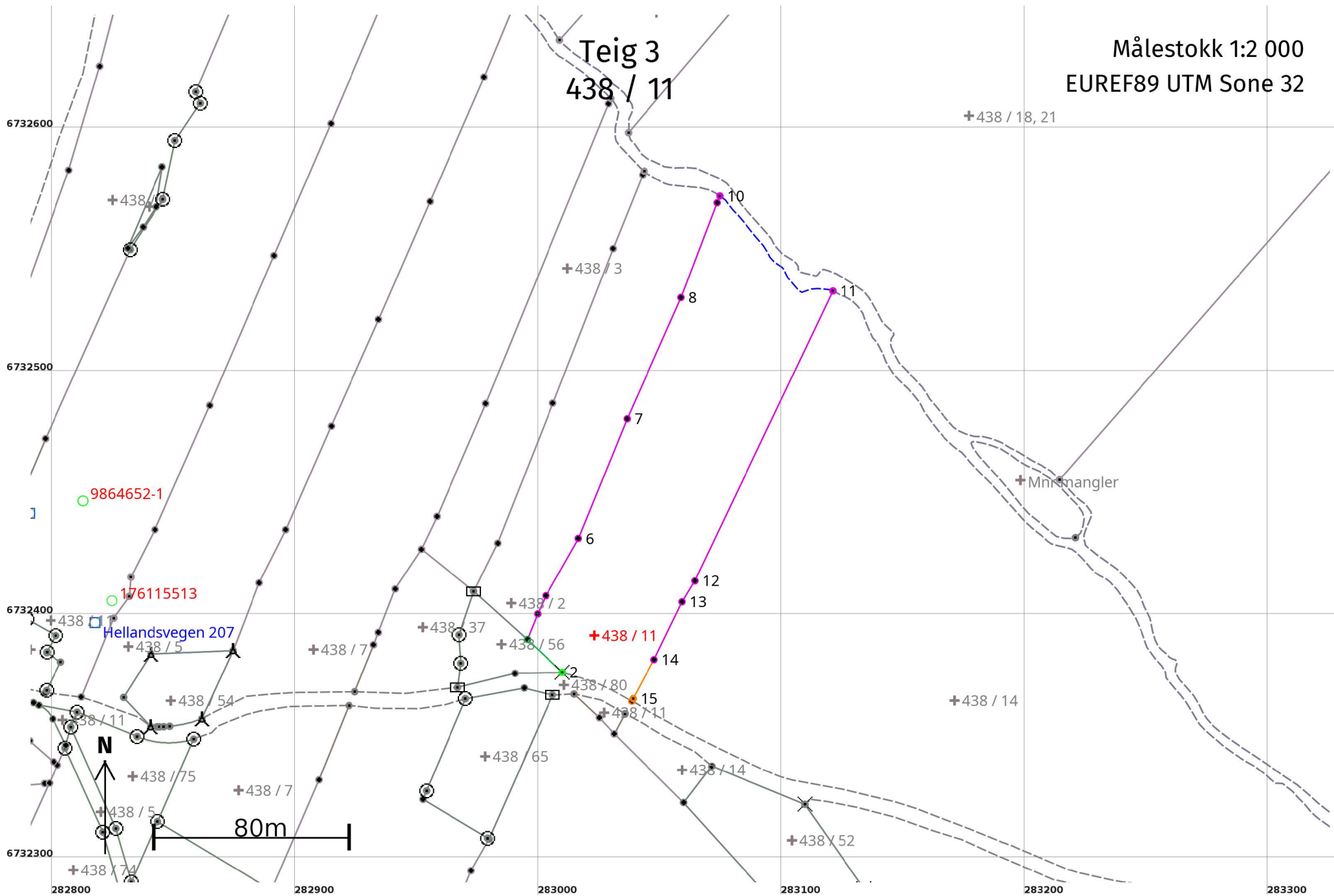
Nord: 6732357

Aust: 283712

Grensepunkt / Grenselinje

Ytre avgrensing

Løpenr	Nord	Aust	Grensemerke nedsett i / Lengde (m)	Grensepunkttype / Linjeinformasjon	Målemetode	Nøyaktigheit (SD i cm)	Radius
1	6732292,69	283737,97	292,66	Geometrisk hjelpepunkt Hjelpelinje vasskant	55 Digitalisert på dig.bord frå strek-kart: Papirkopi	200 75	
2	6732435,92	283504,59	693,12	Geometrisk hjelpepunkt	55 Digitalisert på dig.bord frå strek-kart: Papirkopi	200	
3	6732959,89	283958,32	103,45	Ukjent	55 Digitalisert på dig.bord frå strek-kart: Papirkopi	36	
4	6732889,88	284034,48	575,54	Ukjent	55 Digitalisert på dig.bord frå strek-kart: Papirkopi	36	
5	6732374,31	283778,68	91,21	Annan detalj	55 Digitalisert på dig.bord frå strek-kart: Papirkopi	200	



Areal og koordinatar

Areal: 10 129,4

Arealmerknad: Hjelpelinje vasskant, Hjelpelinje vegkant

Representasjonspunkt:

Koordinatsystem: EUREF89 UTM Sone 32

Nord: 6732393

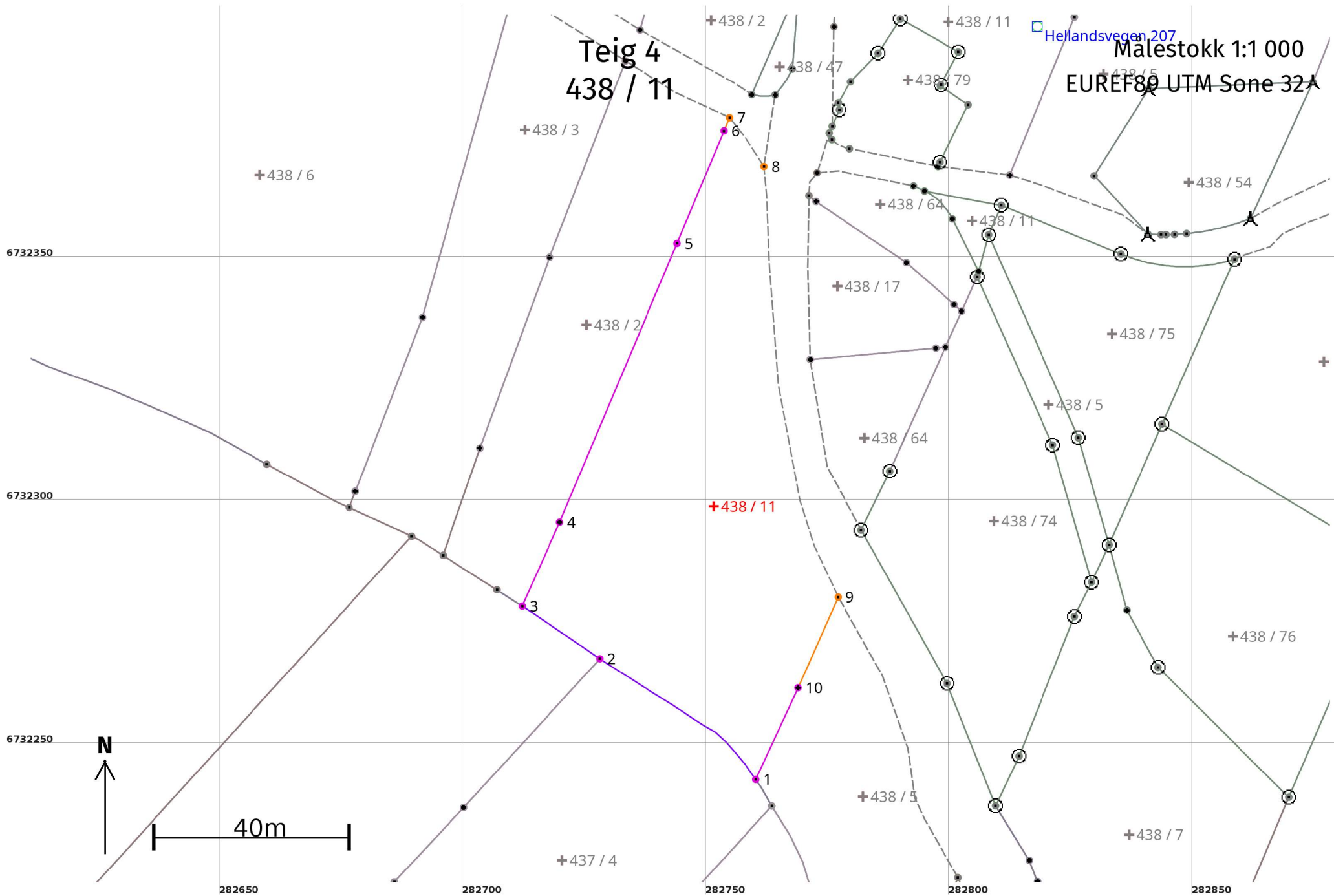
Aust: 283023

Grensepunkt / Grenselinje

Ytre avgrensing

Løpenr	Nord	Aust	Grensemerke nedsett i / Lengde (m)	Grensepunkttype / Linjeinformasjon	Målemetode	Nøyaktigheit (SD i cm)	Radius
1	6732365,77	283038,46	30,99	Umerkt Hjelpelinje vegkant	63 Genererte data: Frå anna geometri	500	
2	6732377,62	283009,98	19,76	Fjell Kors	11 Terrengmålt: Totalstasjon	10	
3	6732391,19	282995,62	11,28	Annan detalj	10 Terrengmålt	14	
4	6732401,65	282999,83	8,19	Gjerdestolpe	55 Digitalisert på dig.bord frå strek-kart: Papirkopi	200	
5	6732409,11	283003,22	27,05	Annan detalj	55 Digitalisert på dig.bord frå strek-kart: Papirkopi	200	
6	6732432,66	283016,53	53,08	Gjerdestolpe	55 Digitalisert på dig.bord frå strek-kart: Papirkopi	200	
7	6732481,80	283036,59	54,52	Gjerdestolpe	55 Digitalisert på dig.bord frå strek-kart: Papirkopi	200	
8	6732531,63	283058,71	41,62	Gjerdestolpe	55 Digitalisert på dig.bord frå strek-kart: Papirkopi	200	
9	6732570,52	283073,53	3,01	Annan detalj	55 Digitalisert på dig.bord frå strek-kart: Papirkopi	200	
10	6732573,31	283074,66	65,69	Geometrisk hjelpepunkt Hjelpelinje vasskant	55 Digitalisert på dig.bord frå strek-kart: Papirkopi	200	75
11	6732534,30	283121,08	131,88	Geometrisk hjelpepunkt	55 Digitalisert på dig.bord frå strek-kart: Papirkopi	200	
12	6732415,20	283064,44	10,10	Gjerdestolpe	55 Digitalisert på dig.bord frå strek-kart: Papirkopi	200	
13	6732406,60	283059,15	26,38	Annan detalj	55 Digitalisert på dig.bord frå strek-kart: Papirkopi	200	

Løpenr	Nord	Aust	Grensemerke nedsett i / Lengde (m)	Grensepunkttype / Linjeinformasjon	Målemetode	Nøyaktighet (SD i cm)	Radius
14	6732382,86	283047,65	18,20	Gjerdestolpe	55 Digitalisert på dig.bord frå strek-kart: Papirkopi	200	
15	6732366,83	283039,03	1,20	Geometrisk hjelpepunkt	63 Genererte data: Frå anna geometri	500	



Areal og koordinatar

Areal: 4 286,7

Arealmerknad: Hjelpelinje vegkant

Representasjonspunkt:

Koordinatsystem: EUREF89 UTM Sone 32

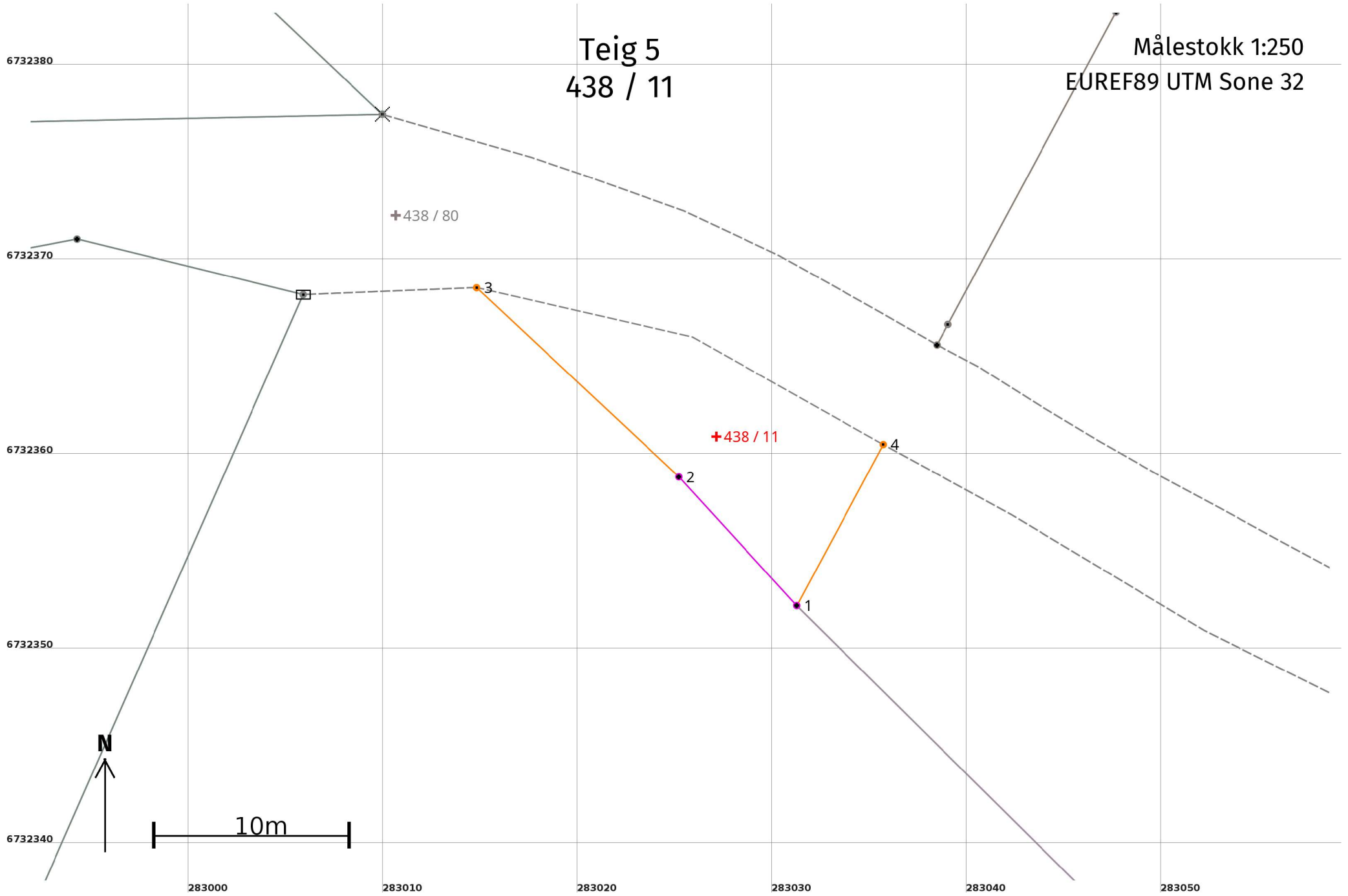
Nord: 6732299

Aust: 282752

Grensepunkt / Grenselinje

Ytre avgrensing

Løpenr	Nord	Aust	Grensemerke nedsett i / Lengde (m)	Grensepunkttype / Linjeinformasjon	Målemetode	Nøyaktighet (SD i cm)	Radius
1	6732243,34	282760,24	40,95	Geometrisk hjelpepunkt Følgjer midten av elv eller bekk	55 Digitalisert på dig.bord frå strek-kart: Papirkopi	200 75	
2	6732268,15	282728,19	19,27	Geometrisk hjelpepunkt Følgjer midten av elv eller bekk	55 Digitalisert på dig.bord frå strek-kart: Papirkopi	200 75	
3	6732278,95	282712,23	18,86	Geometrisk hjelpepunkt	55 Digitalisert på dig.bord frå strek-kart: Papirkopi	200	
4	6732296,17	282719,92	62,16	Gjerdestolpe	55 Digitalisert på dig.bord frå strek-kart: Papirkopi	200	
5	6732353,46	282744,05	25,04	Ukjent	55 Digitalisert på dig.bord frå strek-kart: Papirkopi	200	
6	6732376,57	282753,68	2,90	Ukjent	55 Digitalisert på dig.bord frå strek-kart: Papirkopi	200	
7	6732379,25	282754,80	12,28	Geometrisk hjelpepunkt Hjelpelinje vegkant	63 Genererte data: Frå anna geometri	500 500	
8	6732369,27	282761,92	90,52	Geometrisk hjelpepunkt Hjelpelinje vegkant	63 Genererte data: Frå anna geometri	500 500	
9	6732280,79	282777,12	20,36	Geometrisk hjelpepunkt	63 Genererte data: Frå anna geometri	500	
10	6732262,17	282768,89	20,72	Gjerdestolpe	55 Digitalisert på dig.bord frå strek-kart: Papirkopi	200	



Areal og koordinatar

Areal: 117,4

Arealmerknad: Hjelpelinje vegkant

Representasjonspunkt:

Koordinatsystem: EUREF89 UTM Sone 32

Nord: 6732361

Aust: 283027

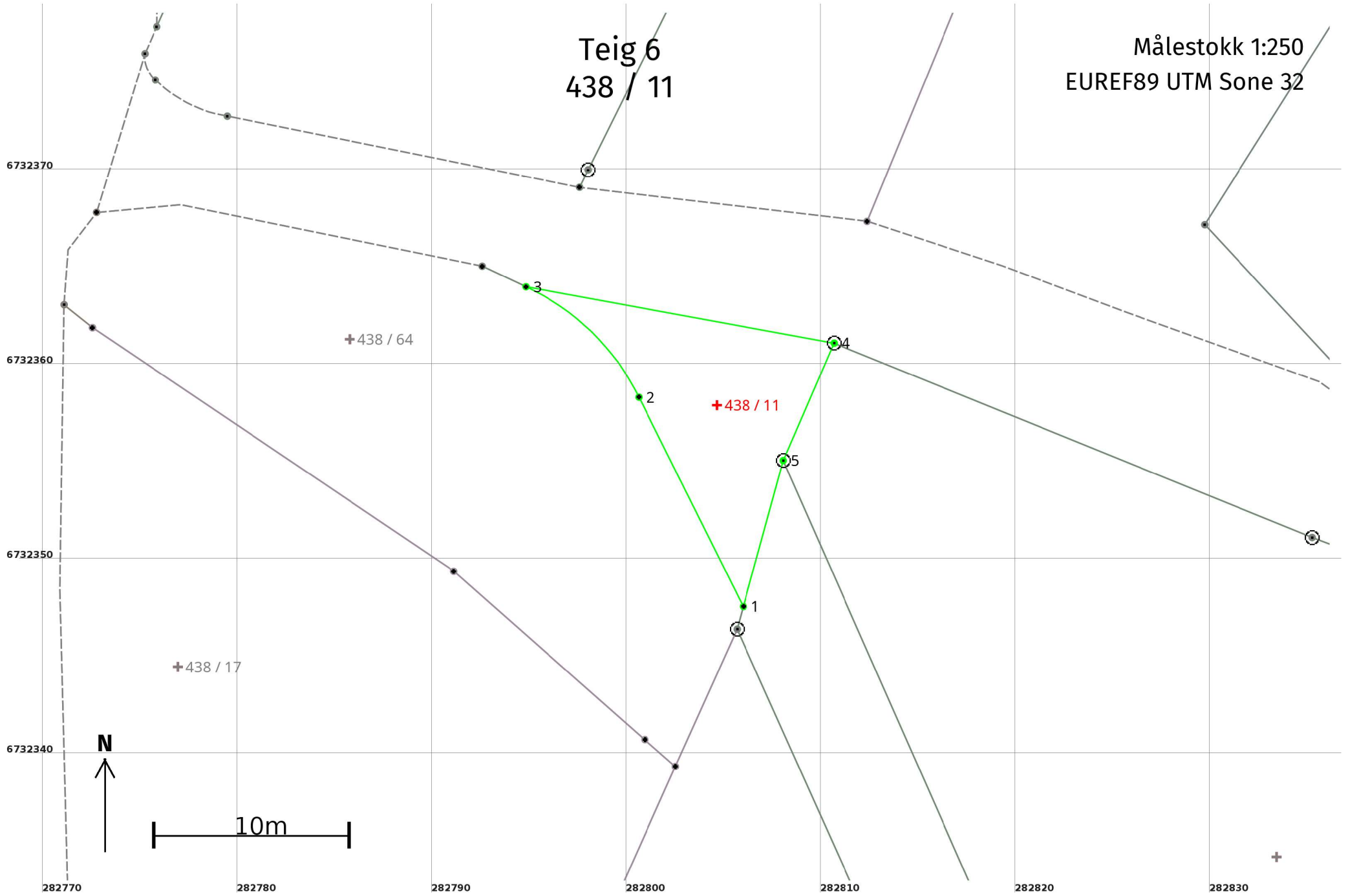
Grensepunkt / Grenselinje

Ytre avgrensing

Løpenr	Nord	Aust	Grensemerke nedsett i / Lengde (m)	Grensepunkttype / Linjeinformasjon	Målemetode	Nøyaktigheit (SD i cm)	Radius
1	6732352,39	283031,26	8,96	Annan detalj	55 Digitalisert på dig.bord frå strek-kart: Papirkopi	200	
2	6732359,00	283025,21	14,22	Gjerdestolpe	55 Digitalisert på dig.bord frå strek-kart: Papirkopi	200	
3	6732368,71	283014,82	22,62	Geometrisk hjelpepunkt Hjelpelinje vegkant	63 Genererte data: Frå anna geometri	500	
4	6732360,66	283035,71	9,39	Geometrisk hjelpepunkt	63 Genererte data: Frå anna geometri	500	

Teig 6
438 / 11

Målestokk 1:250
EUREF89 UTM Sone 32



Areal og koordinatar

Areal: 90,5

Arealmerknad:

Representasjonspunkt: **Koordinatsystem:** EUREF89 UTM Sone 32

Nord: 6732358

Aust: 282805

Grensepunkt / Grenselinje

Ytre avgrensing

Løpenr	Nord	Aust	Grensemerke nedsett i / Lengde (m)	Grensepunkttype / Linjeinformasjon	Målemetode	Nøyaktighet (SD i cm)	Radius
1	6732347,73	282806,01	12,02	Umerkt	96 GNSS: Fasemåling (Real time kinematic)	10	
2	6732358,48	282800,64	8,27	Umerkt	96 GNSS: Fasemåling (Real time kinematic)	10	-12,00
3	6732364,15	282794,84	16,09	Umerkt	96 GNSS: Fasemåling (Real time kinematic)	10	
4	6732361,26	282810,67	6,57	Jord Offentleg godkjent grensemerke	96 GNSS: Fasemåling (Real time kinematic)	10	
5	6732355,23	282808,06	7,78	Jord Offentleg godkjent grensemerke	96 GNSS: Fasemåling (Real time kinematic)	10	