

SITUASJONSKART

Gnr/Bnr:
Adresse:
Eigar/søkar:

Kvalitet :

Gjeldande plan :
Planformål :






Vår referanse:

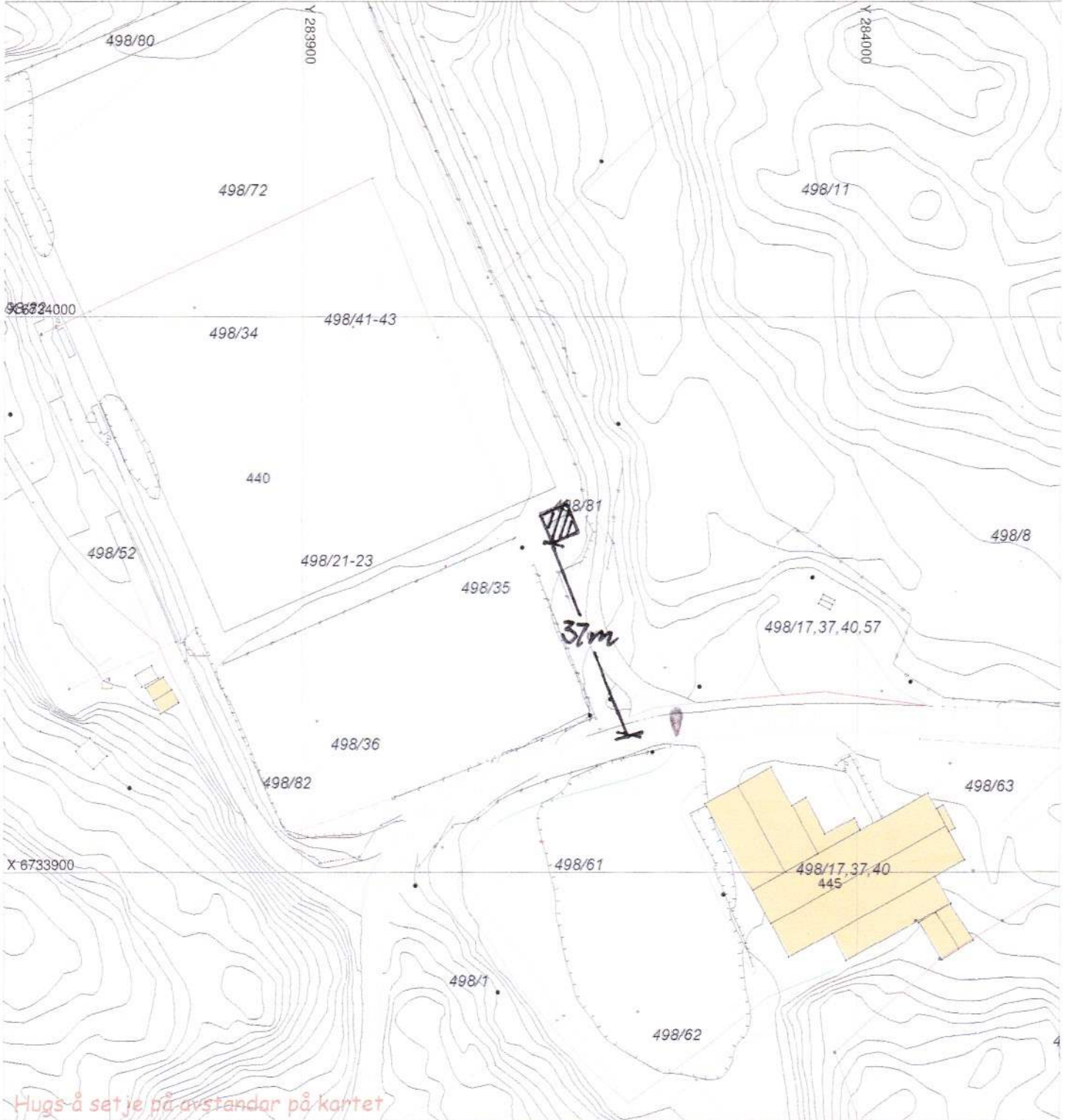
Sign.



Målestokk: 1:1000
Dato: 17.10.2022



-  Gjerde
-  Usikker eigedomsgrense
-  Målt eigedomsgrense
-  Bolighus
-  Andre bygg



Hugs å setje på avstandar på kartet

SITUASJONSPLAN

 Tiltak

Olav Steinar Namtveit 10.11.22

Underskrift Situasjonsplan

Dato