



Kommune: 4631 - ALVER
Gårdsnummer: 60
Bruksnummer: 22

Utskriftsdato/klokkeslett: 06.12.2022 kl. 08:08

Produsert av: Kjell Rune Standal - Alver

Dette dokumentet viser resultatet av Arealoverføring ført 25.11.2022.

Orientering om relevant utdrag av matrikkelen

Et relevant utdrag av matrikkelen viser deler av opplysningene som er registrert om matrikkelenhetene (eiendommene). Utdraget viser hvilke endringer som er gjort i matrikkelen tilknyttet en forretning, slik som hvilke grenser som ble behandlet. Relevant utdrag av matrikkelen er hjemlet i Forskrift om eiendomsregistrering av 26. juni 2009 § 9.

For å se alle opplysninger som er registrert om matrikkelenheten kan kommunen kontaktes for et komplett matrikelbrev.

Om fullstendighet og nøyaktighet i relevant utdrag av matrikkelen

Matrikkelen ble etablert ved konvertering av data fra tidligere registre. Det kan variere hvor gode disse dataene er med hensyn på fullstendighet og nøyaktighet. I enkelte tilfeller kan grensepunkt og grenselinjer mangle helt eller delvis eller være feil registrert. Det kan også være feil og mangler ved registrert bygnings- og adresseinformasjon. Fullstendighet og stedfestingsnøyaktighet er generelt bedre innenfor enn utenfor tettbygd strøk. Vær oppmerksom på at for mange matrikkelenheter og bygg hefter usikkerhet ved arealet som oppgis.

For utfyllende informasjon: www.kartverket.no/utdragmatrikkel

Matrikkelenhet

Matrikkelenhetstype: Grunneiendom
Bruksnavn: Fjordglytt
Etableringsdato: 28.06.1973
Skyld: 0,01
Er tinglyst: Ja
Har festegrunner: Nei
Er seksjonert: Nei

Arealrapport

Tekst	Areal	Kommentar
Beregna areal for 60 / 22	2 279,4 m2	

Eierforhold

Tinglyste eierforhold

Rolle	Status	Føds.d./org.nr	Navn	Bruksenhet	Adresse	Andel
Hjemmelshaver		290944	LANGENES HELGE		LANGENESET 82 5912 SEIM	1 / 1

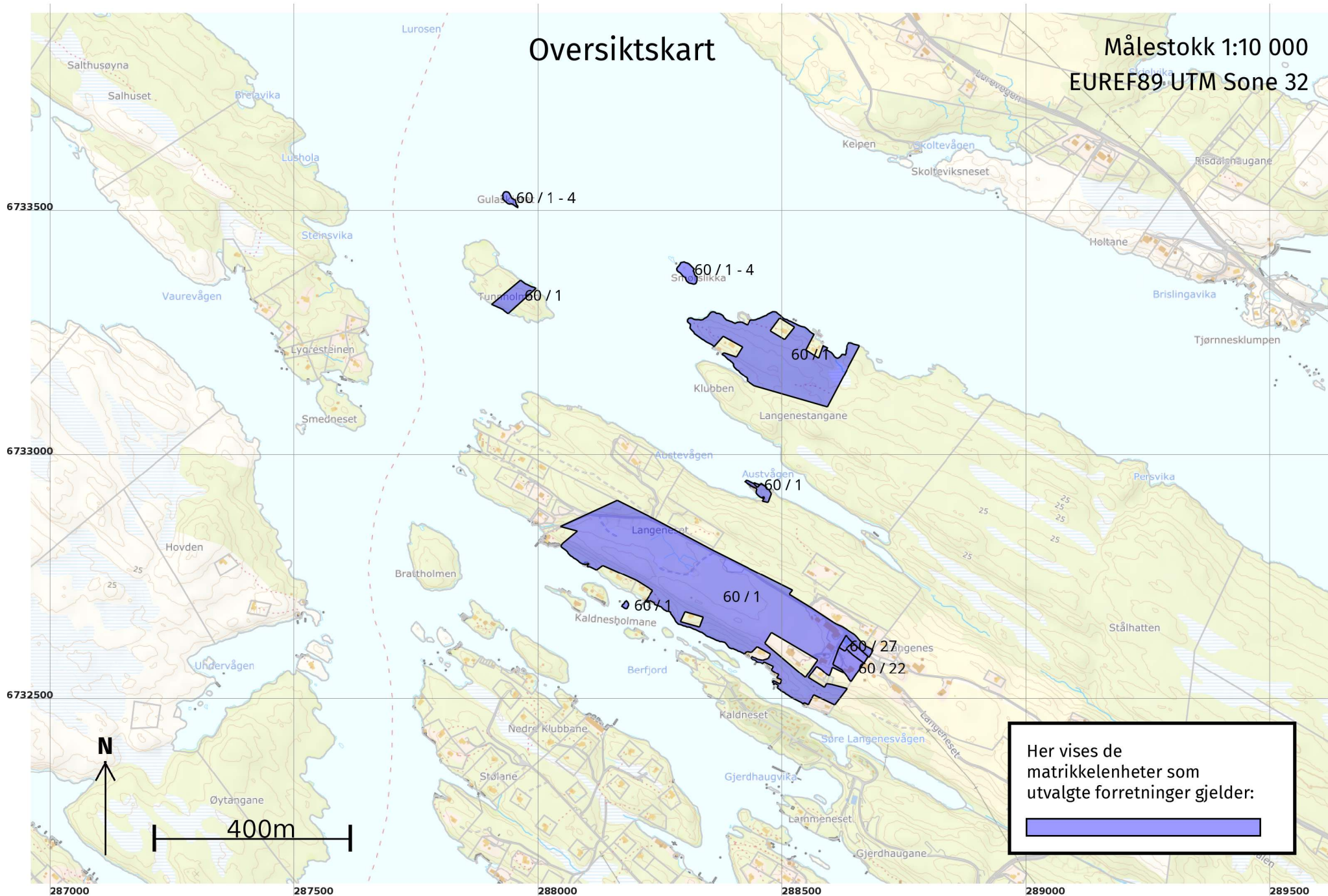
Forretninger der matrikkelenheten er involvert

Forretning	Forretningsdokumentdato	Status	Tinglysing	Endret dato	Matrikkelføring
Forretningstype	Kommunal saksreferanse				Signatur Dato
Årsak til feilretting	Nettadresse (URL)				
	Annen referanse				
Arealoverføring	24.11.2022	Tinglyst		01.12.2022	kjestan 25.11.2022
Oppmålingsforretning/arealoverføring	22/7693				
		Rolle	Matrikkelenhet		Arealendring
		Avgiver	4631 - 60/27		-1 124,7
		Mottaker	4631 - 60/22		1 124,6
		Berørt	4631 - 60/1		0
		Berørt	4631 - 60/12		0

Landmålnummer	Navn
000303	KJELL RUNE STANDAL

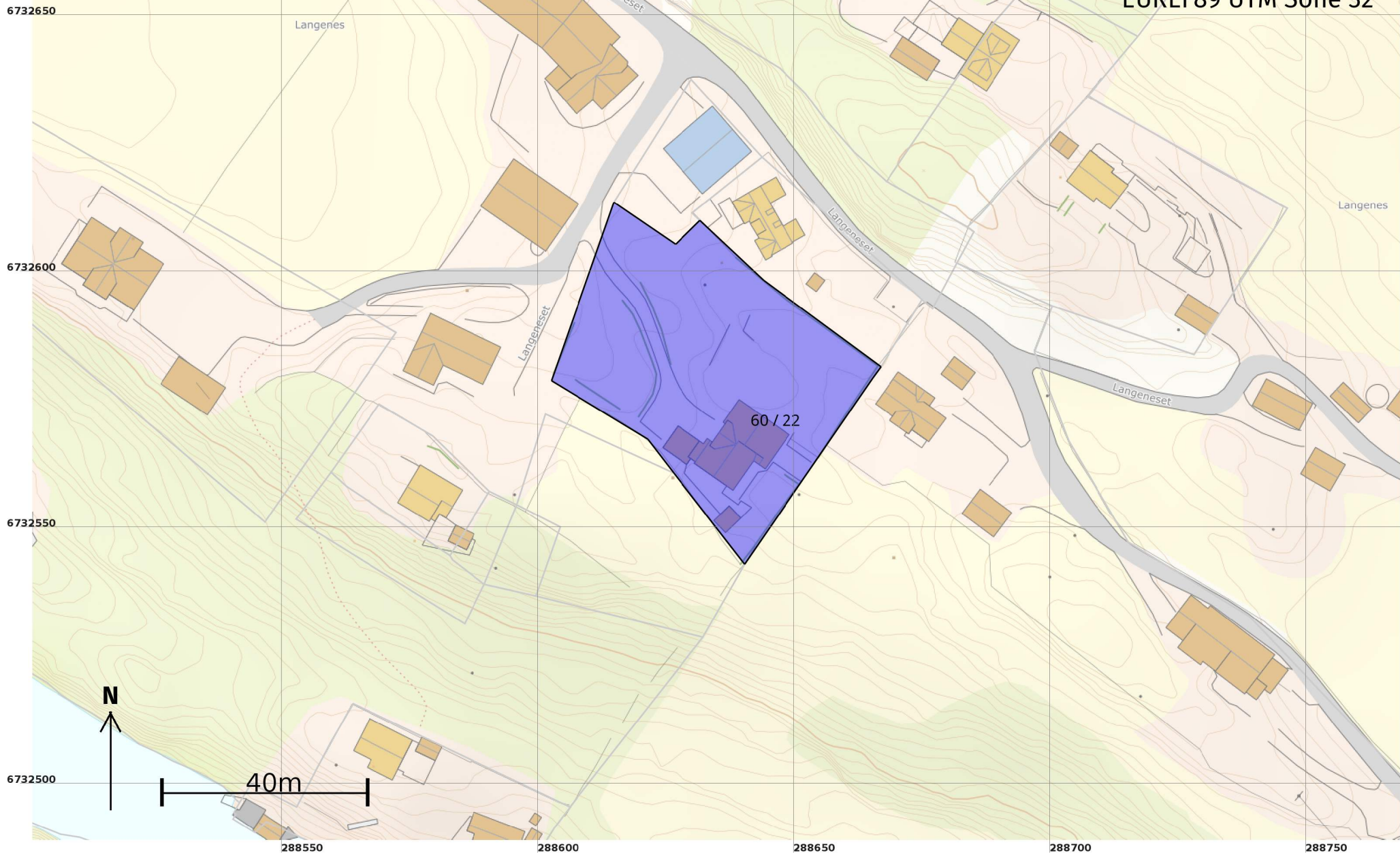
Oversiktskart

Målestokk 1:10 000
EUREF89 UTM Sone 32



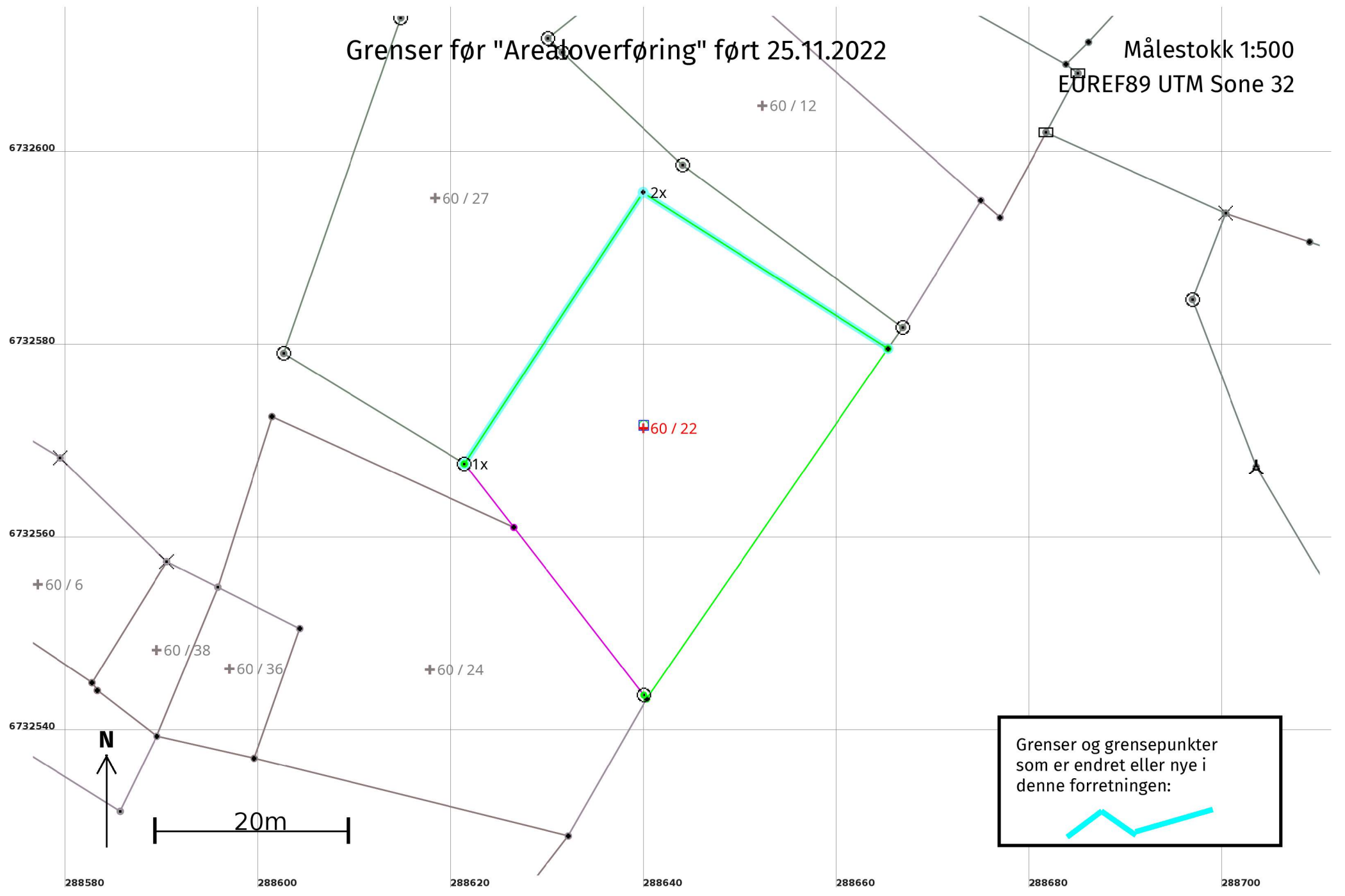
Oversiktskart for 60 / 22

Målestokk 1:1 000
EUREF89 UTM Sone 32

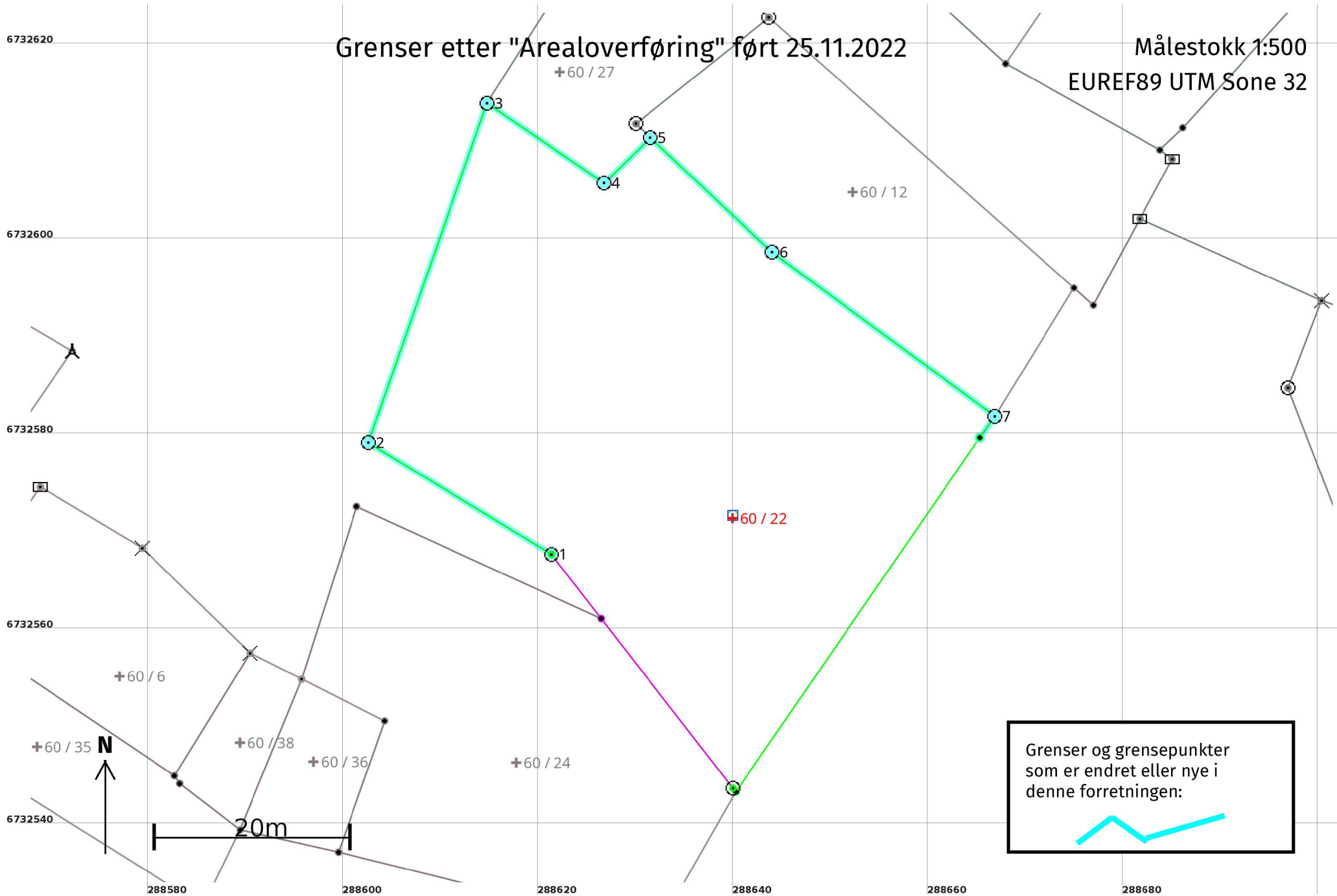


Grenser før "Arealoverføring" ført 25.11.2022

Målestokk 1:500
EUREF89 UTM Sone 32



Grenser og grensepunkter som er endret eller nye i denne forretningen:



Arealoverføring 25.11.2022**Før forretningen:****Areal:** 1 154,8

Arealmerknad:

Representasjonspunkt: **Koordinatsystem:** EUREF89 UTM Sone 32**Nord:** 6732572**Øst:** 288640**Etter forretningen:****Areal:** 2 279,4

Arealmerknad:

Representasjonspunkt: **Koordinatsystem:** EUREF89 UTM Sone 32**Nord:** 6732572**Øst:** 288640**Grensepunkt / Grenselinje****Ytre avgrensing**

Løpenr	Status	Nord	Øst	Grensemerke nedsatt i / Lengde (m)	Grensepunkttype / Linjeinformasjon	Målemetode / Grenser mot	Nøyaktighet (SD i cm)	Radius
1x	Endret - Før	6732568,00	288621,40	Jord 33,67	Offentlig godkjent grensemerke	96 GNSS: Fasemåling (Real time kinematic) 4631 - 60 / 1 og 4631 - 60 / 27	10	
1	Endret - Etter	6732568,00	288621,40	Jord 21,96	Offentlig godkjent grensemerke	96 GNSS: Fasemåling (Real time kinematic) 4631 - 60 / 1	10	
2	Nytt	6732579,45	288602,66	Jord 36,83	Offentlig godkjent grensemerke	96 GNSS: Fasemåling (Real time kinematic) 4631 - 60 / 1	10	
3	Nytt	6732614,22	288614,80	Jord 14,54	Offentlig godkjent grensemerke	96 GNSS: Fasemåling (Real time kinematic) 4631 - 60 / 1 og 4631 - 60 / 27	10	
4	Nytt	6732606,04	288626,82	Jord 6,63	Offentlig godkjent grensemerke	96 GNSS: Fasemåling (Real time kinematic) 4631 - 60 / 27	10	
5	Nytt	6732610,68	288631,54	Jord 17,12	Offentlig godkjent grensemerke	96 GNSS: Fasemåling (Real time kinematic) 4631 - 60 / 12 og 4631 - 60 / 27	10	
6	Nytt	6732598,96	288644,03	Jord 28,36	Offentlig godkjent grensemerke	96 GNSS: Fasemåling (Real time kinematic) 4631 - 60 / 12	10	
7	Nytt	6732582,13	288666,85	Jord 2,66	Offentlig godkjent grensemerke	96 GNSS: Fasemåling (Real time kinematic) 4631 - 60 / 3 og 4631 - 60 / 12	10	
2x	Slettet	6732596,12	288639,93	30,10	Umerket	96 GNSS: Fasemåling (Real time kinematic) 4631 - 60 / 27	10	