



Alver Kommune  
Kart og oppmålingsavdelinga  
Postboks 4  
5906 Frekhaug  
e-post: [post@alver.kommune.no](mailto:post@alver.kommune.no)

06.12.2022

KRISTENSEN ALF ADOLF  
(Adresse mangler)

### Underretning om matrikkelføring - saksnr : 22/6968

Denne underretninga omhandlar følgjande oppmålingsforretning:

Forretningsid	Matrikkel- føringsdato	Forretnings- dokumentdato	Forretningstype	Rekvirentar
613691846	06.12.2022	17.11.2022	Oppmålingsforretning/grensejustering	Konglevoll Marit Dagrún Konglevoll Reidar

Partar i saka er:

4631/172/127/0/0 - KRISTENSEN ALF ADOLF (Forretningsid: 613691846) (Avgiver part)

4631/172/126/0/0 - SKAAR NILS JARVE EIKANGER (Forretningsid: 613691846) (Mottaker part)

4631/172/11/0/0 - HOPLAND JOHANNES HADLER (Forretningsid: 613691846) (Berørt part)


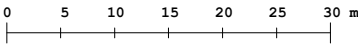
4631/172/106/0/0 - KONGLEVOLL REIDAR, KONGLEVOLL MARIT DAGRUN (Forretningsid: 613691846) (Mottaker part)

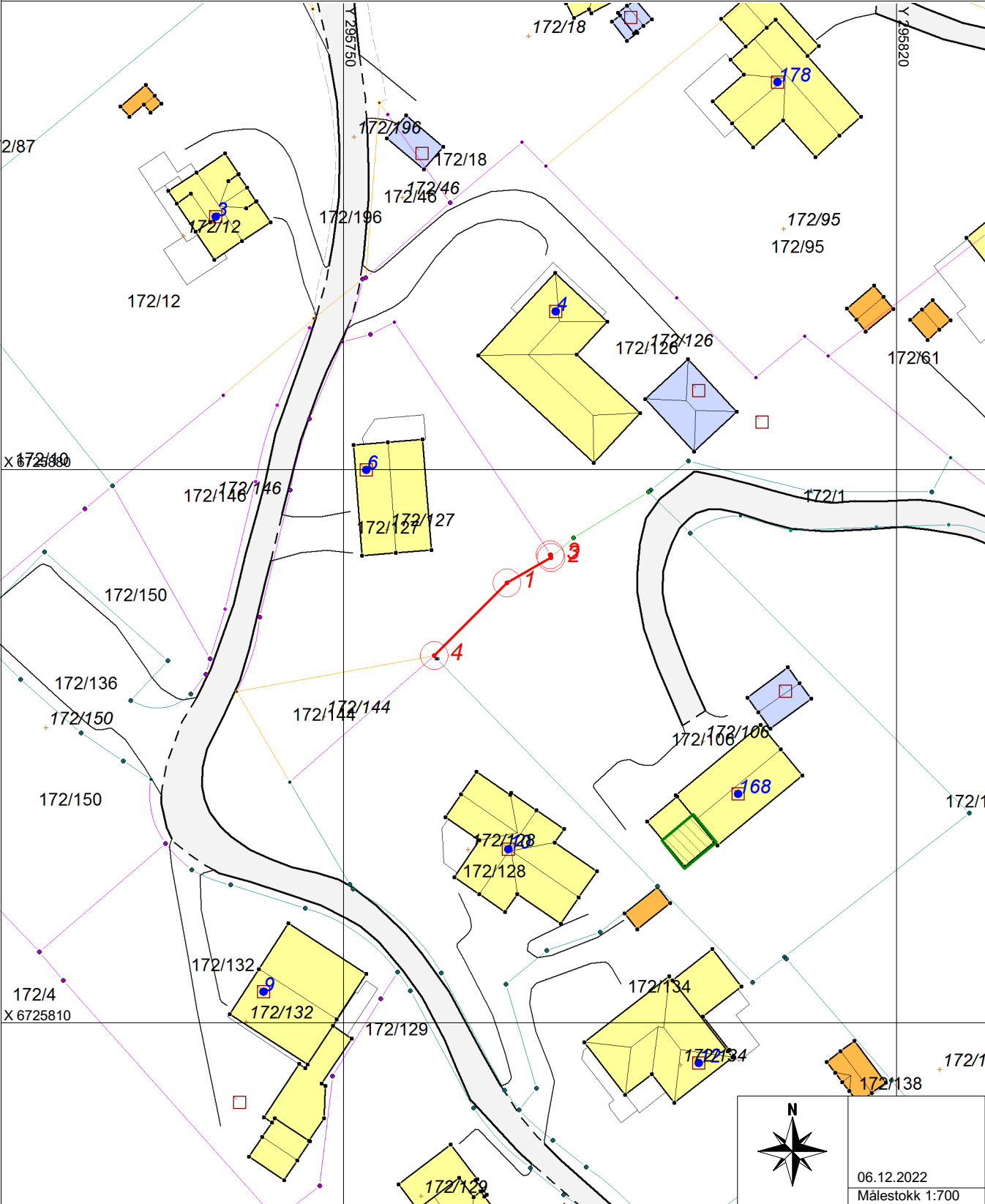
Vedlagt følgjer matrikkelkart, som viser grensepunkt som er blitt endra, og koordinatliste som spesifiserer desse grensepunkta. Klagefristen for utført matrikkelføring er 3 veker. Viss kommunen ikkje høyrer noko innan 3 veker vert grensene rekna som godtekne (Matrikkellova §46, samt Forvaltningslova §29)

Ver venleg og bruk følgjande referanse dersom du har spørsmål til kommunen: 22/6968

Med venleg helsing

Saksbehandlar				
Stad	Dato	Saksbehandlar	Telefon	Underskrift
Knarvik	06.12.2022	Morten Mangerøy Helland		<i>Morten Mangerøy Helland</i>

<b>Underretning for 172/106</b>		Alver Kommune		N 
Eigedom 172/127	Saks nr 22/6968	Oppdragnr		
Rekvirent Konglevoll Reidar, Konglevoll Marit Dagrun	Forretningsdato 17/11/2022	Landmålar Morten Mangerøy Helland		
	Målestokk 1:700 			



# Koordinatliste over aktuelle grensepunkt

Gjeld for eidegom: 4631-172/127/0/0

Pkt.nr	Status	Type merke	Nord	Aust	Målemetode	Nøyaktighet	Radius
1	Endret/Nytt	Offentlig godkjent grensemerke , nedsett i 'jordfast stein' +	6725865.69	295770.73	GPS Fasemåling RTK	1	
2	Endret/Nytt	Offentlig godkjent grensemerke , nedsett i 'jord' +	6725868.89	295776.33	GPS Fasemåling RTK	10	
3	Ikke endret	Offentlig godkjent grensemerke , nedsett i 'fjell' +	6725869.25	295776.29	Teodolitt med elektronisk avstandsmåler	36	
4	Ikke endret	Umerket , nedsett i 'ikke spesifisert' +	6725856.49	295761.55	Teodolitt med elektronisk avstandsmåler	14	