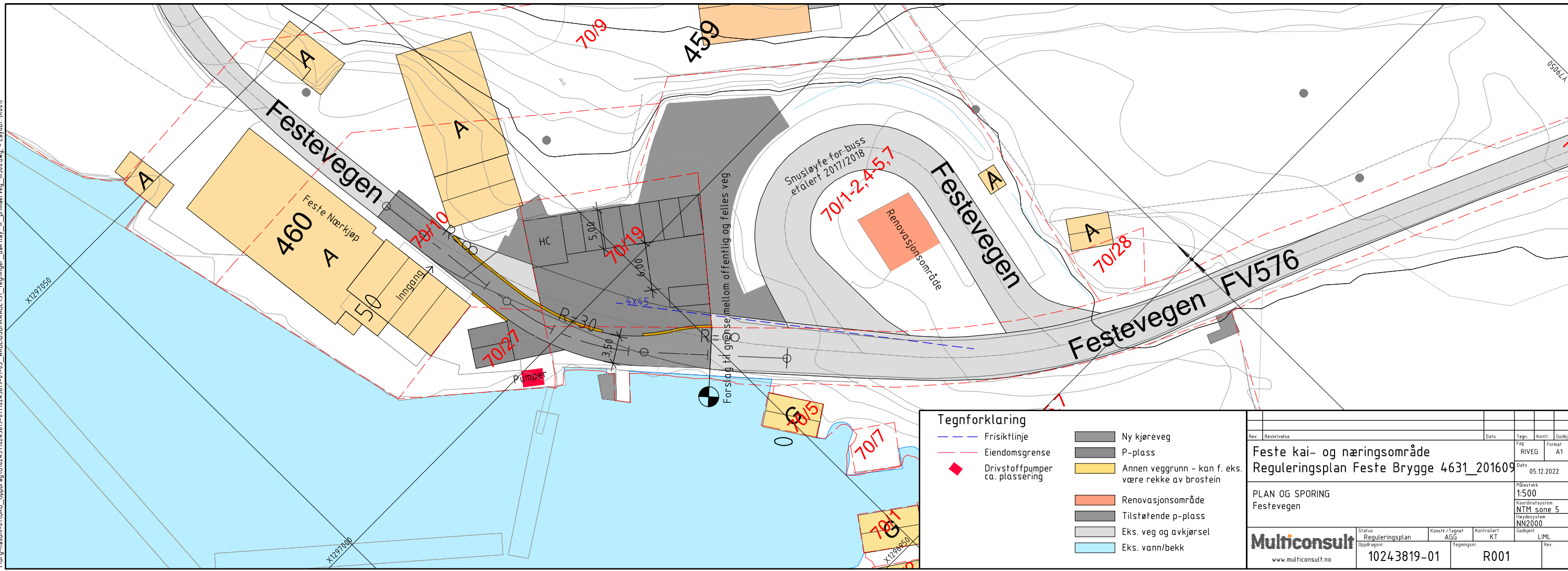
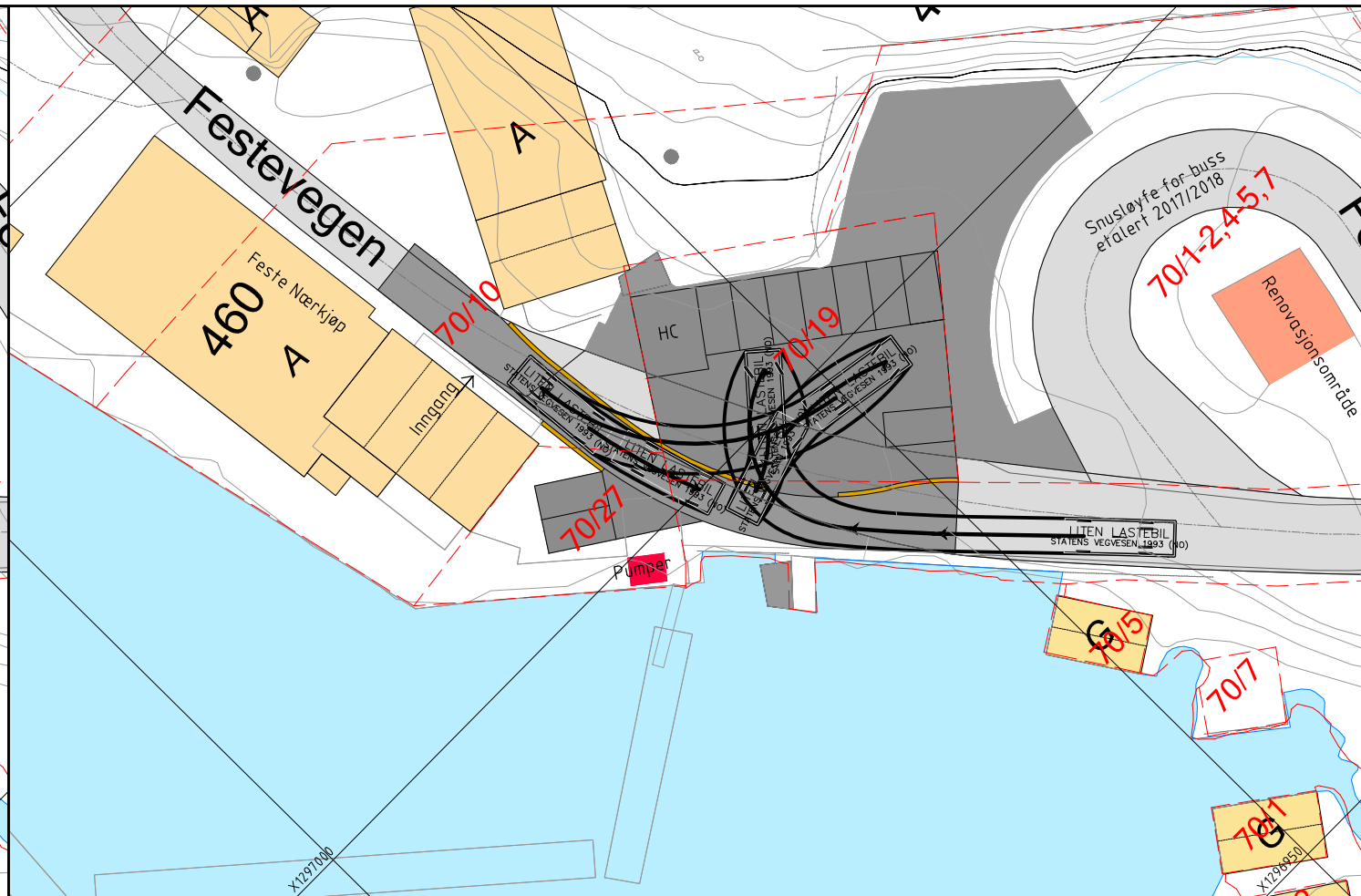
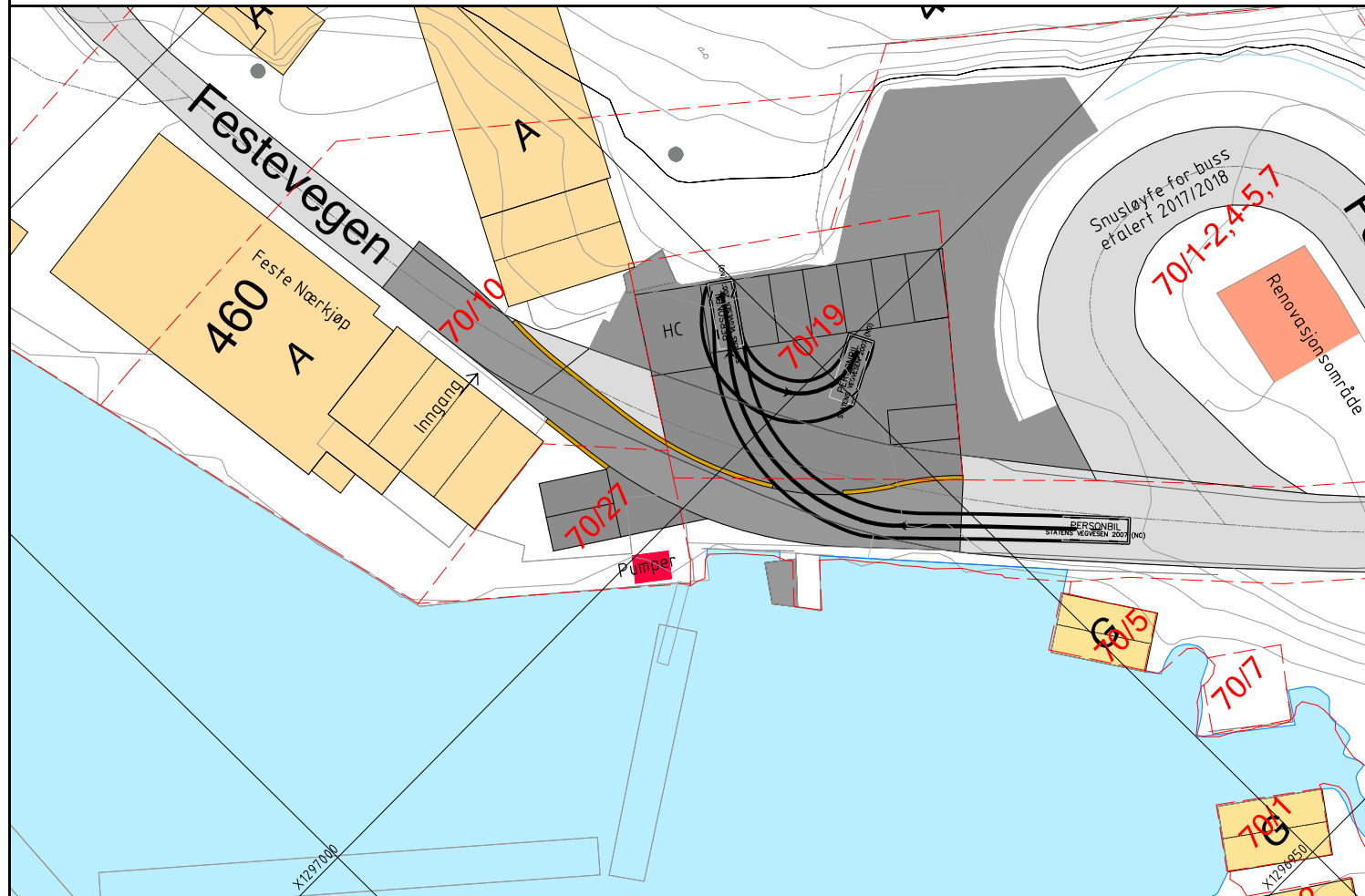


Sporing personbil på parkeringsplass

Sporing liten lastebil for vending på p-plass



Tegnforklaring

	Frisiktlinje		Ny kjøreveg
	Eiendomsgrense		P-plass
	Drivstoffpumper ca. plassering		Annen veggrunn - kan f. eks. være rekke av brostein
			Renovasjonsområde
			Tilstøtende p-plass
			Eks. veg og avkjørsel
			Eks. vann/bekk

Rev.	Beskrivelse	Dato	Tegn.	Kontr.	Stedl.
	Feste kai- og næringsområde		Fas	RIVEG	A1
	Reguleringsplan Feste Brygge 4631_201609	05.12.2022			
PLAN OG SPORING Festevegen			Målestokk	1:500	
			Koordinatsystem	NTM sone 5	
			Høydeskystem	NN2000	
Status Reguleringsplan		Konstr./Tegnet	AGG	Kontrollert	KT
Oppdragsnr.		Tegningsnr.		Godkjent	LIML
www.multiconsult.no		10243819-01		Rev.	R001

\\brg-nasuni-01\BRC_Oppdrag\0102431\10243819-01\0243819-01-03_ARBEIDSMATERIALER\1_Tegninger_dak\lay_B_primeaveg_m500.dwg - Layout: R001