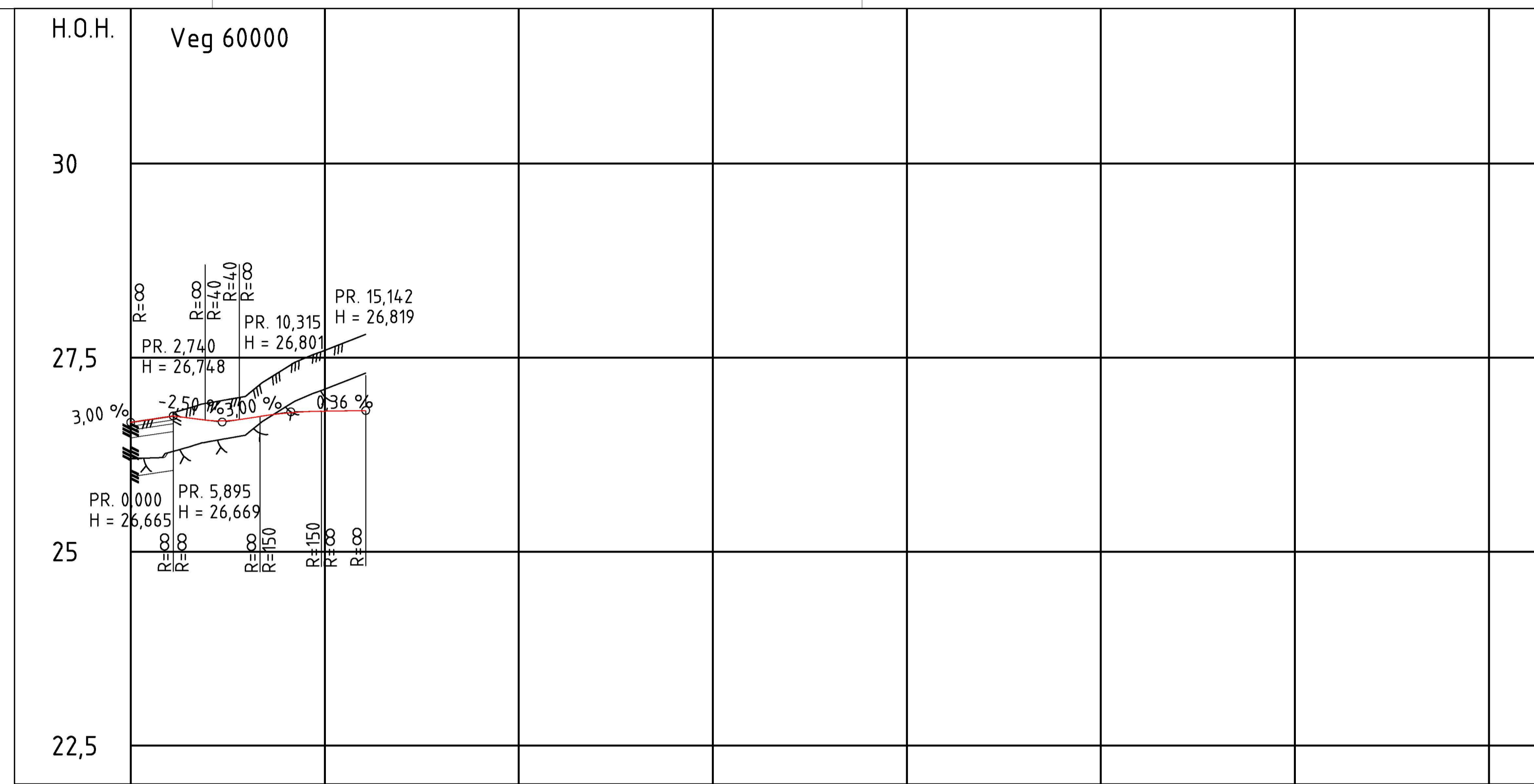
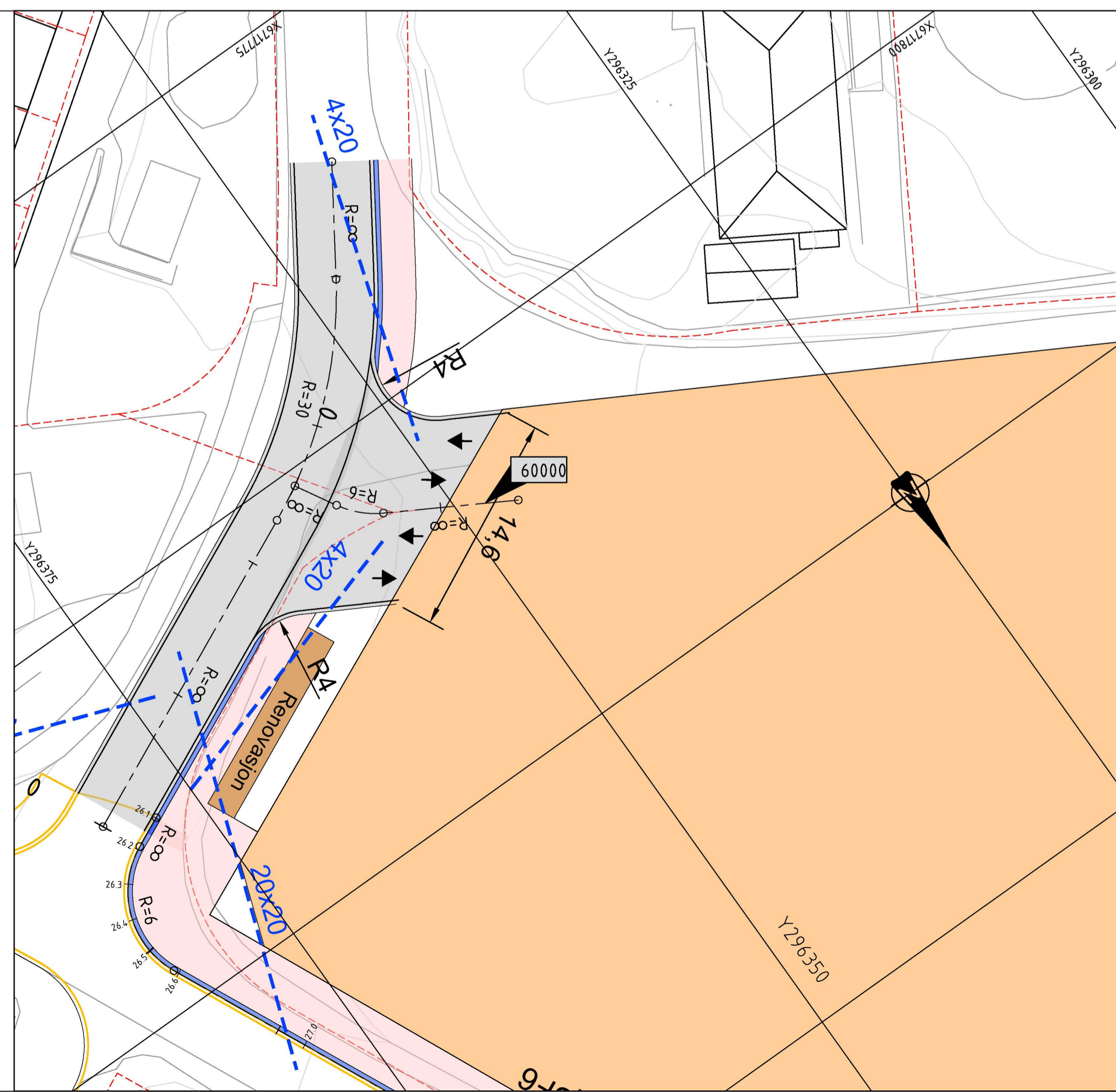
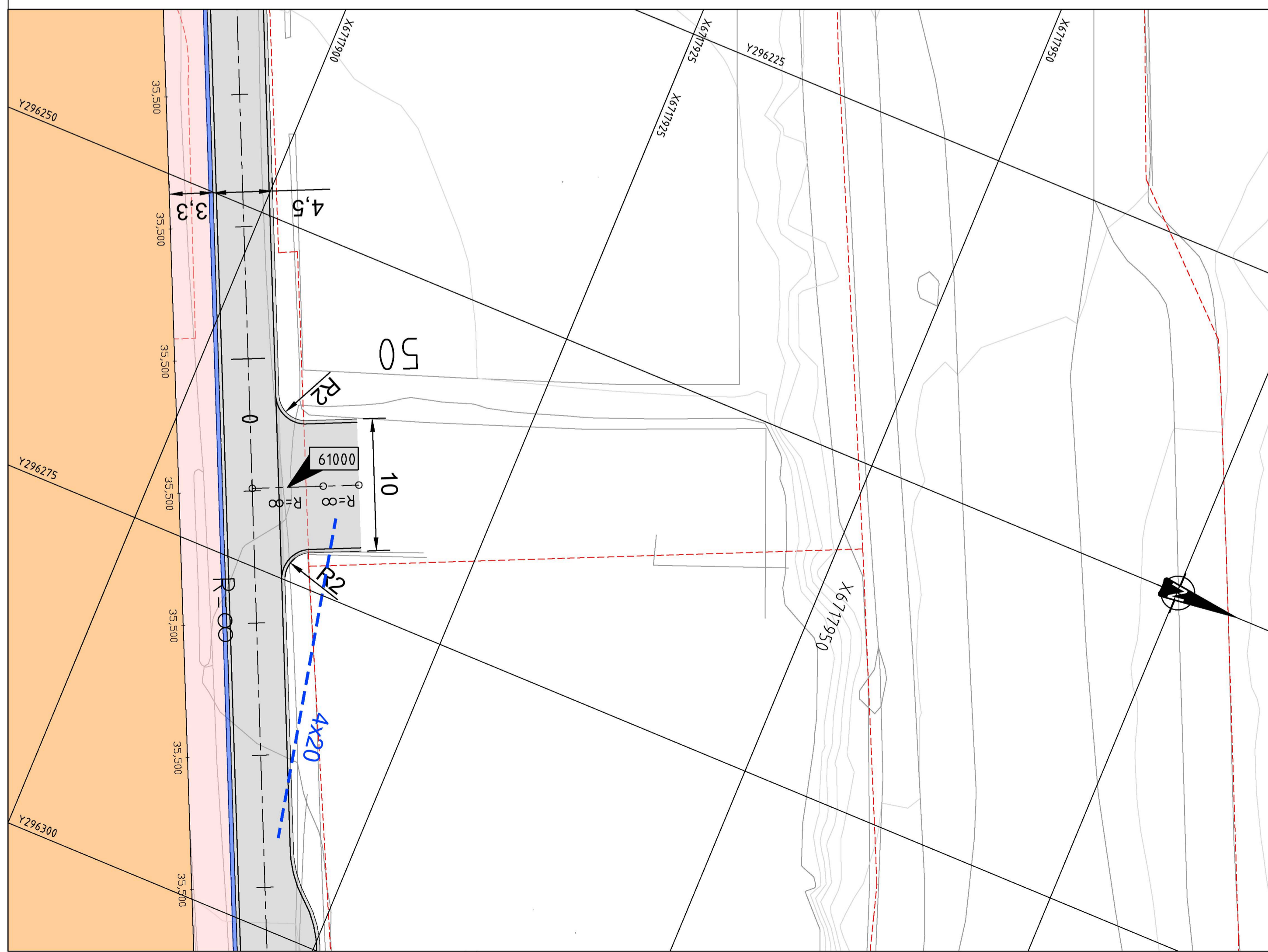


PROFIL NR.	0	12,5	25	37,5	50	62,5	75	87,5
HOR.KURV.	R=∞	R=∞						
BREDEDEUTV.								
TVERRFALL								
H.k.j.b.k.	0,0%	0,0%						
V.k.j.b.k.								
PROFIL H.	35,477	35,477	35,335	35,335				
TERRENG H.	33,000	32,800	32,780	32,780				
OVERBYGN.T.	50CM							



PROFIL NR.	0	12,5	25	37,5	50	62,5	75	87,5
HOR.KURV.	R=∞	R=∞						
BREDEDEUTV.								
TVERRFALL	3,0%			3,0%				
H.k.j.b.k.								
V.k.j.b.k.	3,0%			3,0%				
PROFIL H.	26,665	26,669	26,669	26,669				
TERRENG H.	26,667	26,727	27,027	27,272				
OVERBYGN.T.	50CM							



Tegningsnummer: **TC -- 002** Revisjon: **G-02**

Tegnforklaring

Eksisterende

- Eiendomsgranse
- Nordpil

Prosjekt

- Planlagte bygg (ikke prosjekt)
- Siktlinje veg
- Kjørefelt
- Fortau
- Sykkelfelt
- Vegetasjon/regnbed
- Kantstein
- Vegmodell fra Norconsult
- Henvvisning til vegmodell

G-02	Justert lengdeprofil ihht. veg o. SKV10.	13.12.22	HF	VFK
G-01	Til godkjenning	05.10.22	HF	MFL
Rev.	Tekst:	Rev. dato:	Tegn.	Kont.

Til godkjenning

Prosjekt:
Alverporten Knarvik
Oppdragsgiver:
Consto Bergen AS

Plan og profil
Avkjørsler 60000 og 61000

Oppdragsleder: MH	Koordinatsystem: EUREF89UTM32	Målestokk: 1:250/50
Oppdragsnr.: 635649-01	Høydeparam: NN2000	Arkivmat: A1
Tegn. nr. TC -- 002		Rev. G-02
Fig. Type	Etg	Løpnr.