

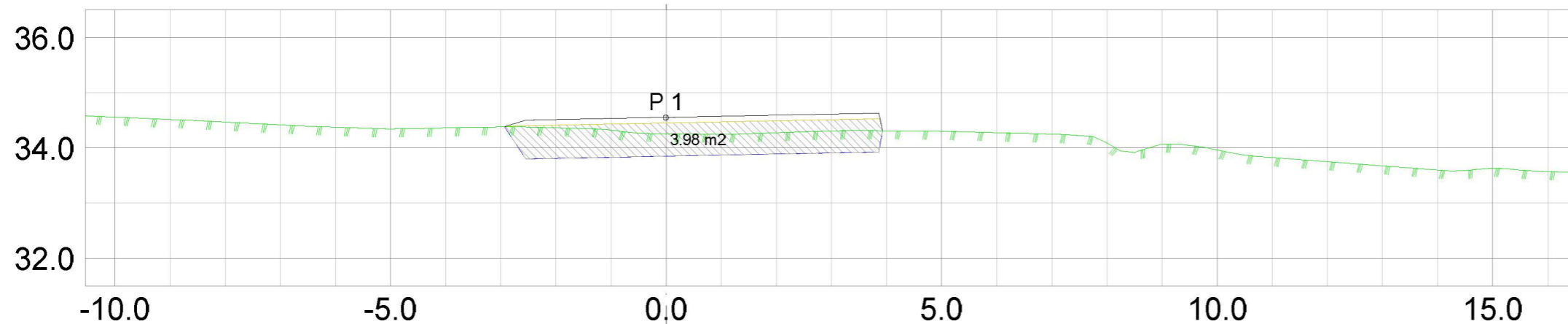
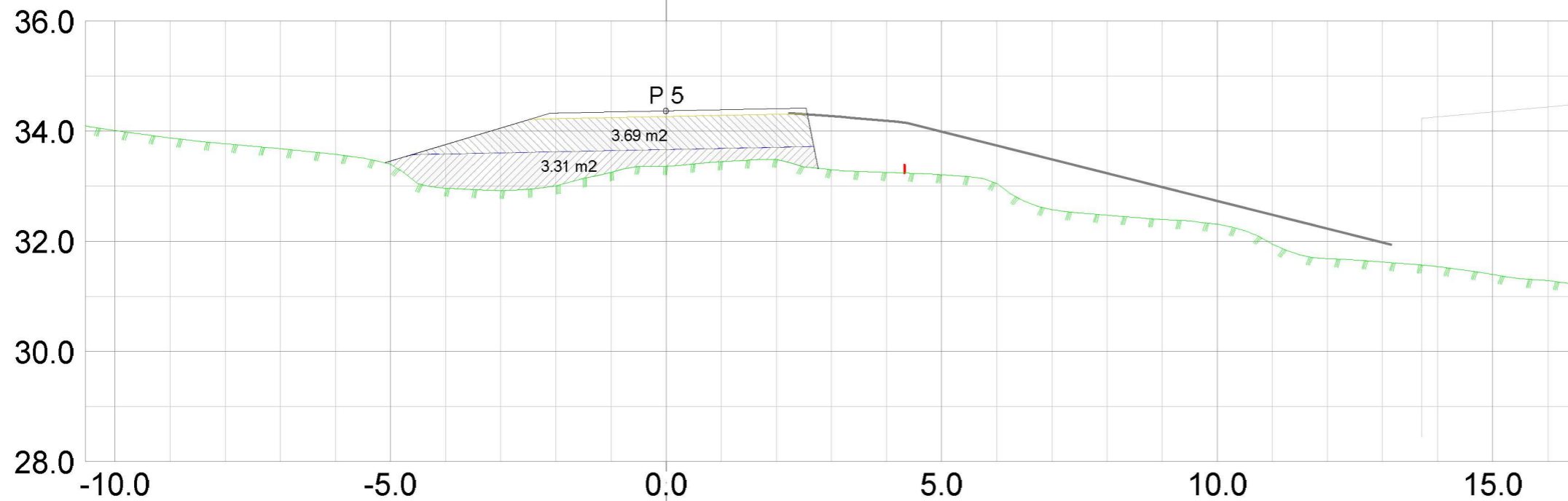
## LAGTYPER

- Teo.Gmi 0: Overflate
- Teo.Gmi 1: Trau
- Teo.Gmi 60: Bærelag 1
- Teo.Gmi 100: Sikringskant
- Fys.Gmi 1: app\_lag fkb\Vegsituasjon45
- Av.snitt 30012000: FV5458
- Av.snitt 30013000: AnnenBygning
- Av.snitt 30013001: Bygning
- Av.snitt 40010002: Gangveg
- Av.snitt 40010003: Framtidig garasje
- Av.snitt 40010004: Veg til 13/12
- Av.snitt 40010040: Eiendom
- Av.snitt 40010050: Bygninger

## MASSETYPER

Masserapport for: SFI\Veg\_avkjørsel\_V03  
Standard: Ingen

- 6: Fylling stein  
Profil Rå mengde  
5.000 3.313 m2
- 15: Sprengstein oppbygging  
Profil Rå mengde  
1.000 3.982 m2  
5.000 3.691 m2







Kålås Bygg AS Torvhusmyra 2 5913 Eikangervåg			Kilde for basiskart: Alver kommune Koordinatsystem: UTM zone32/ Euref 89 Dato for basiskart: 04.01.2022 Hegdegrunnlag: NN 2000	
Dato: 07.06.2022	Konstr./tegnet: sh	Godkjent:	Målestokk: 1:100	 Epost: sper@sh-oppmaling.no Tlf 472 99 092
Profiler skisse mulig løsning utbedring avkjørsel Gnr 13, bnr 8, Stranda 728 Tiltakshavar: Stein I Andås og Christine E Johansen				
Herwising:		Beregning:		Alver kommune

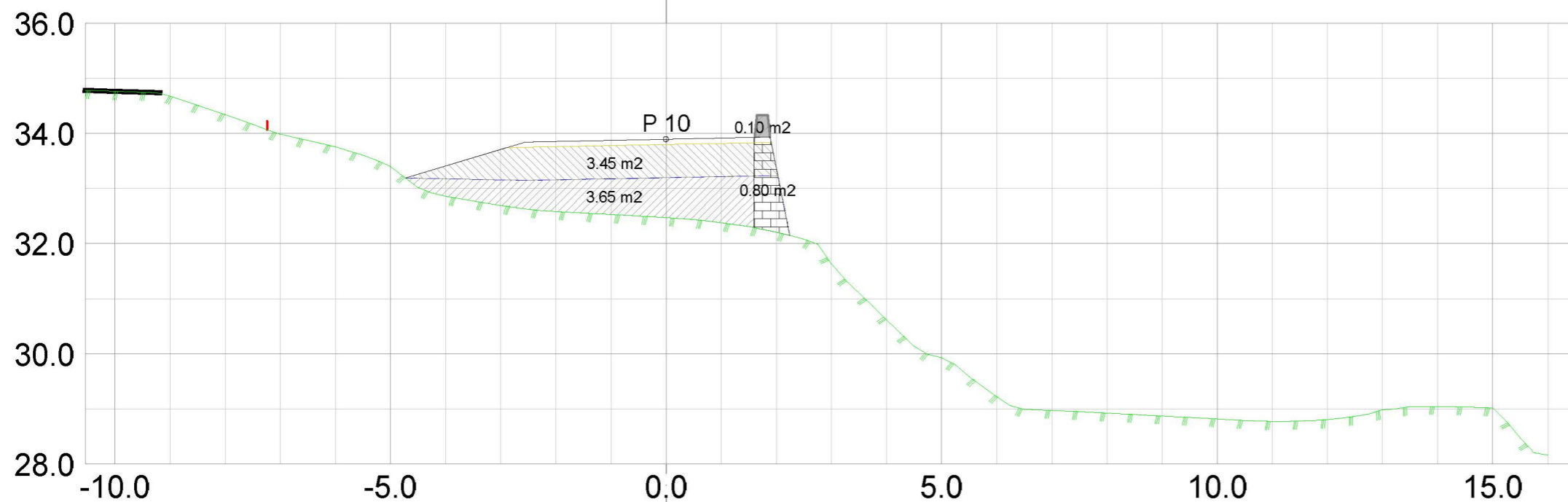
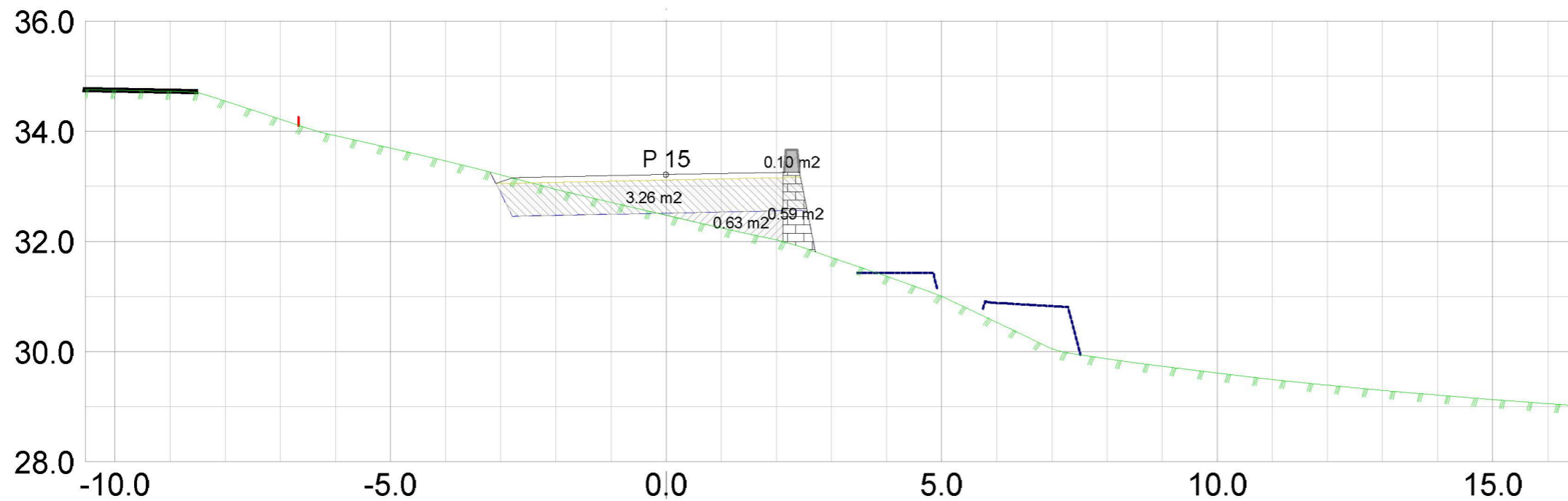
## LAGTYPER

-  Teo.Gmi 0: Overflate
-  Teo.Gmi 1: Trau
-  Teo.Gmi 60: Bærelag 1
-  Teo.Gmi 100: Sikringskant
-  Fys.Gmi 1: app\_lag fkb\Vegsituasjon45
-  Av.snitt 30012000: FV5458
-  Av.snitt 30013000: AnnenBygning
-  Av.snitt 30013001: Bygning
-  Av.snitt 40010002: Gangveg
-  Av.snitt 40010003: Framtidig garasje
-  Av.snitt 40010004: Veg til 13/12
-  Av.snitt 40010040: Eiendom
-  Av.snitt 40010050: Bygninger

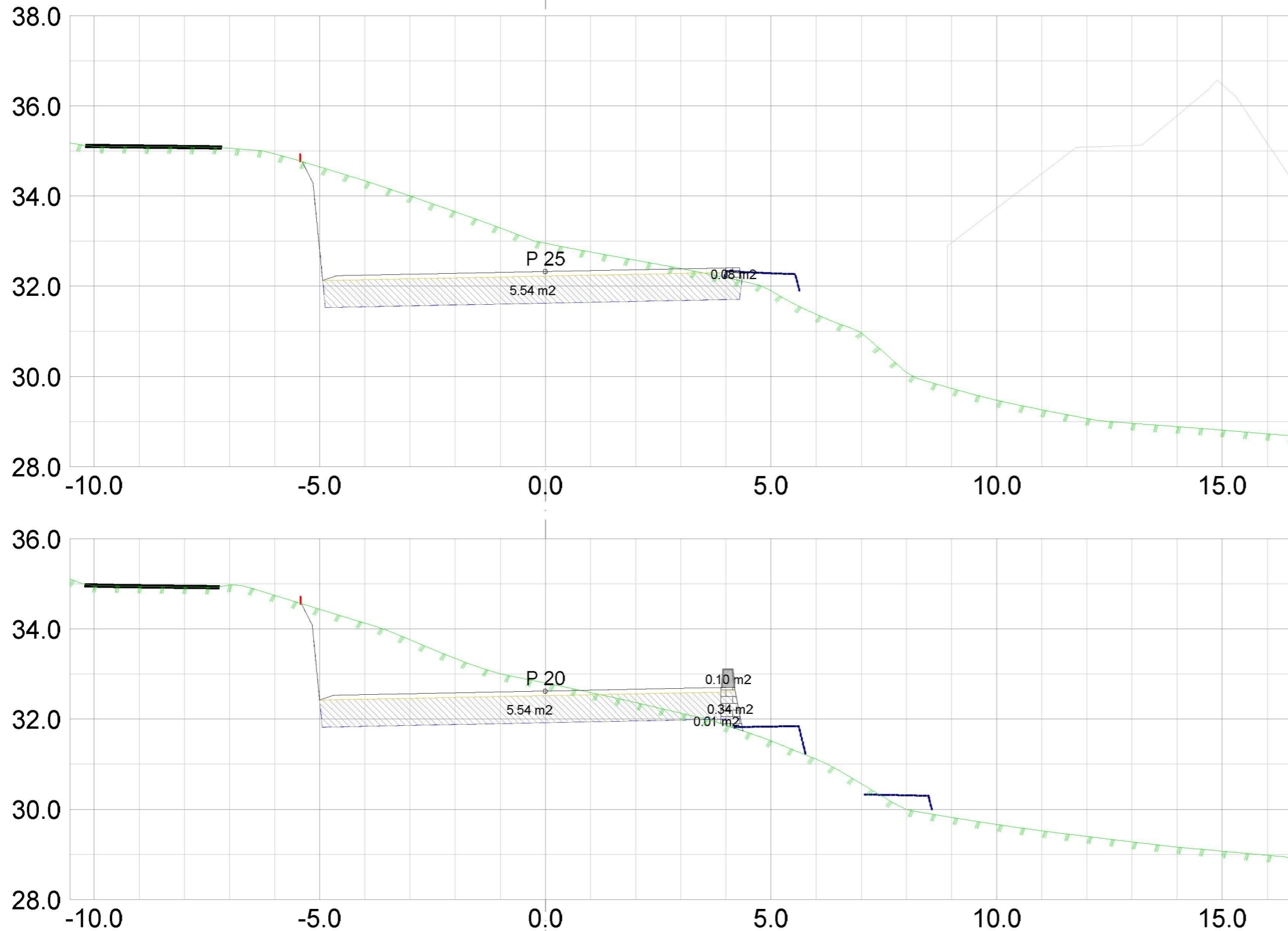
## MASSETYPER

Masserapport for: SFI\Veg\_avkjørsel\_V03  
Standard: Ingen

-  6: Fylling stein  
Profil Rå mengde  
10.000 3.651 m2  
15.000 0.632 m2
-  15: Sprengstein oppbygging  
Profil Rå mengde  
10.000 3.453 m2  
15.000 3.262 m2
-  100: Betongkant/anna sikring  
Profil Rå mengde  
10.000 0.097 m2  
15.000 0.097 m2
-  101: Mur  
Profil Rå mengde  
10.000 0.804 m2  
15.000 0.589 m2



Kålås Bygg AS Torvhusmyra 2 5913 Eikangervåg			Kilde for basiskart: Alver kommune Koordinatsystem: UTM zone32/ Euref 89 Dato for basiskart: 04.01.2022 Hegdegrunnlag: NN 2000	
Dato 07.06.2022	Konstr./tegnet sh	Godkjent	Målestokk 1:100	 Erstattet for: Erstattet av: <b>002</b>
Profiler skisse mulig løsning utbedring avkjørsel Gnr 13, bnr 8, Stranda 728 Tiltakshavar: Stein I Andås og Christine E Johansen				
Herwisning:		Beregning:	Alver kommune	



## LAGTYPER

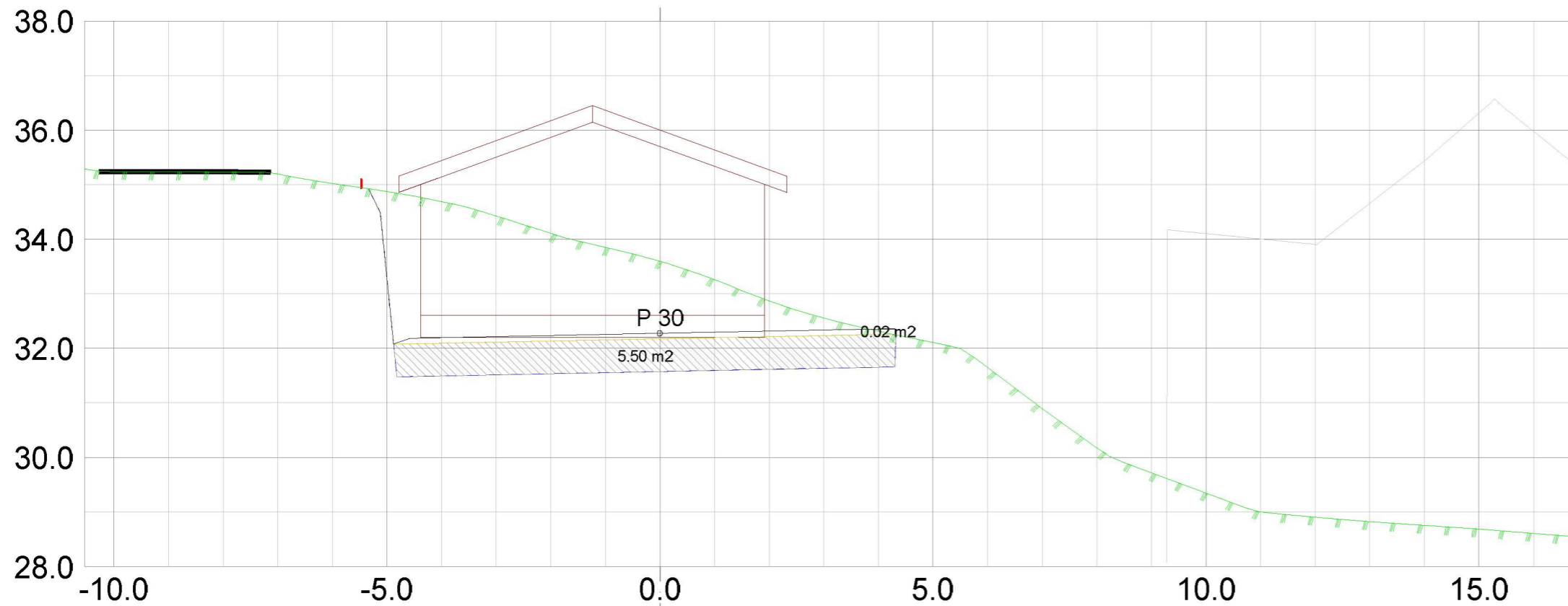
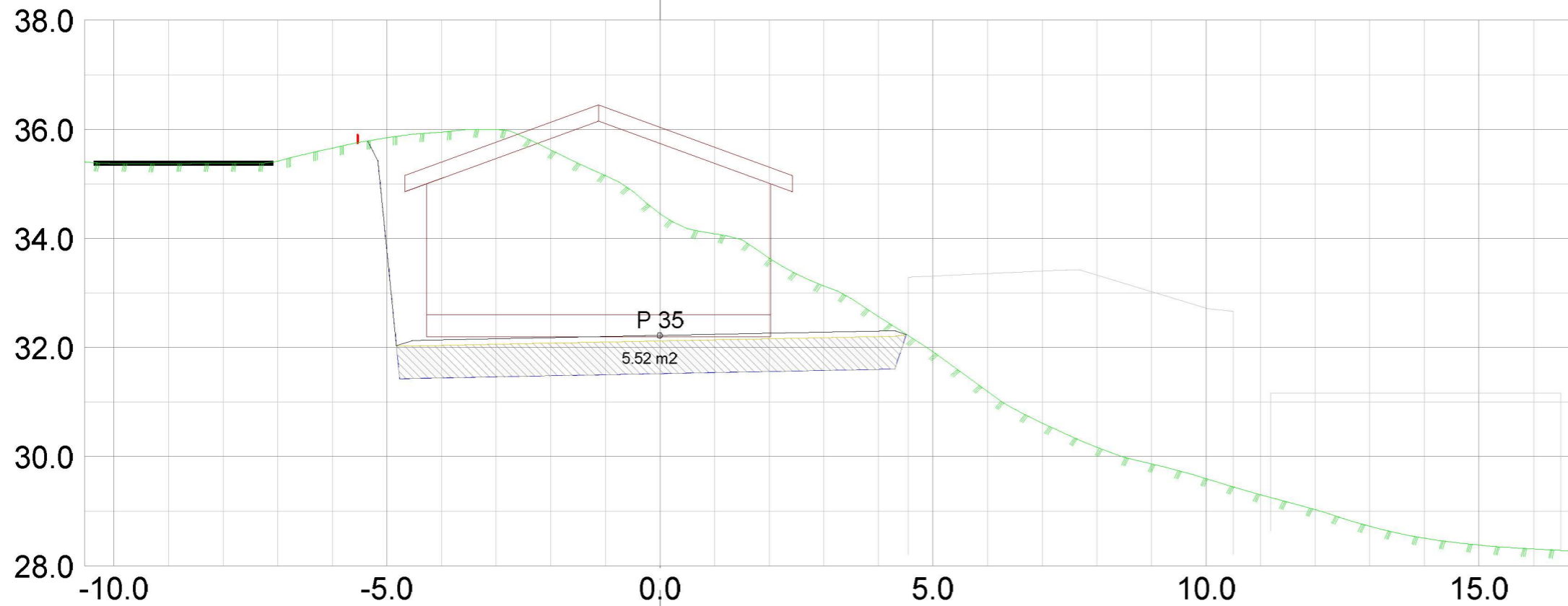
- Teo.Gmi 0: Overflate
- Teo.Gmi 1: Trau
- Teo.Gmi 60: Bærelag 1
- Teo.Gmi 100: Sikringskant
- Fys.Gmi 1: app\_lag fkb\Vegsituasjon45
- Av.snitt 30012000: FV5458
- Av.snitt 30013000: AnnenBygning
- Av.snitt 30013001: Bygning
- Av.snitt 40010002: Gangveg
- Av.snitt 40010003: Framtidig garasje
- Av.snitt 40010004: Veg til 13/12
- Av.snitt 40010040: Eiendom
- Av.snitt 40010050: Bygninger

## MASSETYPER

Masserapport for: SFI\Veg\_avkjørsel\_V03  
Standard: Ingen

- 6: Fylling stein  
Profil Rå mengde  
20.000 0.014 m2
- 15: Sprengstein oppbygging  
Profil Rå mengde  
20.000 5.543 m2  
25.000 5.541 m2
- 100: Betongkant/anna sikring  
Profil Rå mengde  
20.000 0.097 m2
- 101: Mur  
Profil Rå mengde  
20.000 0.341 m2  
25.000 0.084 m2

<b>Kålås Bygg AS</b> Torvhusmyra 2 5913 Eikangervåg			Kilde for basiskart: Alver kommune Koordinatsystem: UTM zone32/ Euref 89 Dato for basiskart: 04.01.2022 Høgdegrunnlag: NN 2000	
Dato: 07.06.2022	Konstr./tegnet: sh	Godkjent:	Målestokk: 1:100	Epost: sver@sh-oppmaling.no Tlf 472 99 092
Profiler skisse mulig løsning utbedring avkjørsel Gnr 13, bnr 8, Stranda 728 Tiltakshavar: Stein I Andås og Christine E Johansen			Erstattet for:	
Herwisning:		Beregning:		Alver kommune



### LAGTYPER

- Teo.Gmi 0: Overflate
- Teo.Gmi 1: Trau
- Teo.Gmi 60: Bærelag 1
- Teo.Gmi 100: Sikringskant
- Fys.Gmi 1: app\_lag fkb\Vegsituasjon45
- Av.snitt 30012000: FV5458
- Av.snitt 30013000: AnnenBygning
- Av.snitt 30013001: Bygning
- Av.snitt 40010002: Gangveg
- Av.snitt 40010003: Framtidig garasje
- Av.snitt 40010004: Veg til 13/12
- Av.snitt 40010040: Eiendom
- Av.snitt 40010050: Bygninger

### MASSETYPER

Masserapport for: SFI\Veg\_avkjørsel\_V03  
Standard: Ingen

- 15: Sprengstein oppbygging  
 Profil Rå mengde  
 30.000 5.496 m2  
 35.000 5.522 m2
- 101: Mur  
 Profil Rå mengde  
 30.000 0.025 m2

Kålås Bygg AS Torvhusmyra 2 5913 Eikangervåg			Kilde for basiskart: Alver kommune Koordinatsystem: UTM zone32/ Euref 89 Dato for basiskart: 04.01.2022 Høgdegrunnlag: NN 2000	
Dato: 07.06.2022	Konstr./tegnet: sh	Godkjent:	Målestokk: 1:100	Epost: <a href="mailto:post@sh-oppmaling.no">post@sh-oppmaling.no</a> Tlf 472 99 092
Profiler skisse mulig løsning utbedring avkjørsel Gnr 13, bnr 8, Stranda 728 Tiltakshavar: Stein I Andås og Christine E Johansen			Erstattet for:	
Herwisning:		Beregning:		Alver kommune