

X1284300

X1284200

X1284100

Y82300

Y82400

Y82500

Tiltak # 7

50





0

Tiltak # 5

Tiltak # 6

Tiltak # 4

Tegnforklaring

- Prosjektert
-  Veg med asfaltdekke
-  Skråningsutslag (skjæring, fylling og grøft)
-  Parsellgrense
-  Hensvisning til vegmodell

FORELØPIG
 07. Dec, 2021 - 2021

Utarbeida av	Kontrollert av	Godkjend av	Konsulentarkiv
LISBRE			
Fv. 5310 Fosse - Moldekleiva		Fv. 5312 Beredskapsplan	
Tiltak		Tiltak	
Prosjektnummer	060019	Koordinatsystem	Euref 89 NTM5/NN2000
Prosjektfasenummer		Tekningsnummer /	revisjonsbokstav
Arkivreferanse			
Målestokk A1-format			
Produert av	INV Planlegging		
Prosjektleder	Ketil Mikkelsen		
Revisjonsansvarlig	Vestland fylkeskommune		
Revisjonsdato	07. Dec 21		
Revisjonsnr	1		
Revisjonsgrunn			
Revisjonsdato			
Revisjonsnr			
Revisjonsgrunn			