

	Målte Grenser		Våningshus
	Registrerte Grenser		Større bustader
	Udefinert grenser		Hytte/feriehus
	Terrengmålte grense		Garasje/uthus
	Konstruert grensepunkt		Industri/lager
	Bølg		Andre bygg
	Bustad m/leilighet		

Beliggenhet og høyder må oppfattes som orienterende.  
 Koordinatsystem: EUREF89 - SONE 32 (EPSG:25832)  
 Høydesystem: NN 2000 høyder (EPSG:5941)



Alver kommune  
 Kart og Oppmåling

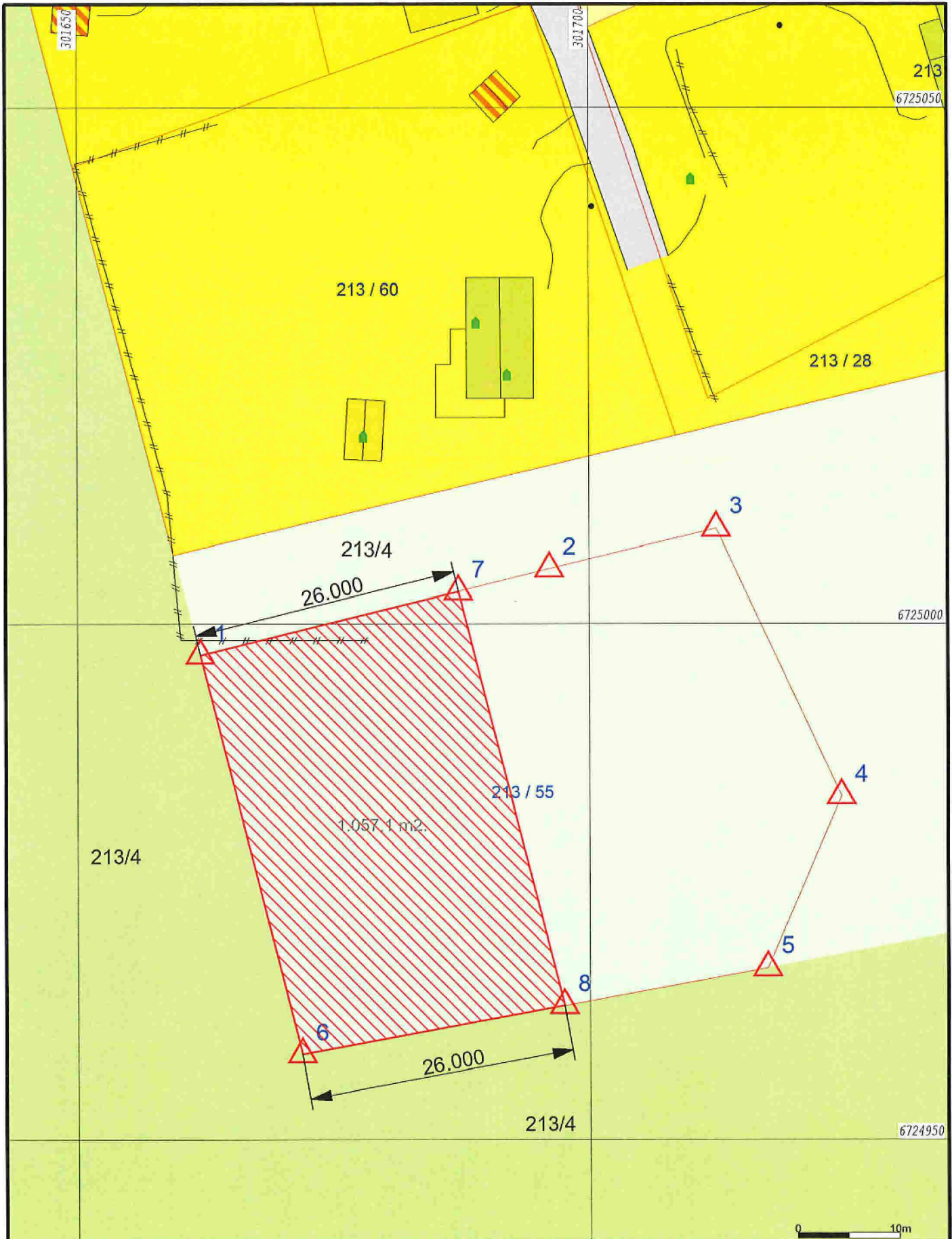
Grunnkart.



Dato: 2022.12.29  
 Stavn: 580

G.nr. 213, b.nr. 55.

Målestokk  
 1:500



Bebyggelse og anlegg	Råstoffutvinning	Veg
Bustadbygging	Næringsbebyggelse framtidig	Hamn
Fritidsbebyggelse	Idrettsanlegg	Parkering
Sentrumsformål	Andre typer nærmere angitt b	eksisterende vegnett
Forretninger	Grav og urnelund framtidig	Grenstruktur
Offentleg eller privat tenestey	aktuell/nært bebyggelse og anlegg	utvalgte utrområde
Fritids- og turistformål framtid	Samferdsel og teknisk infrastru	Friområde

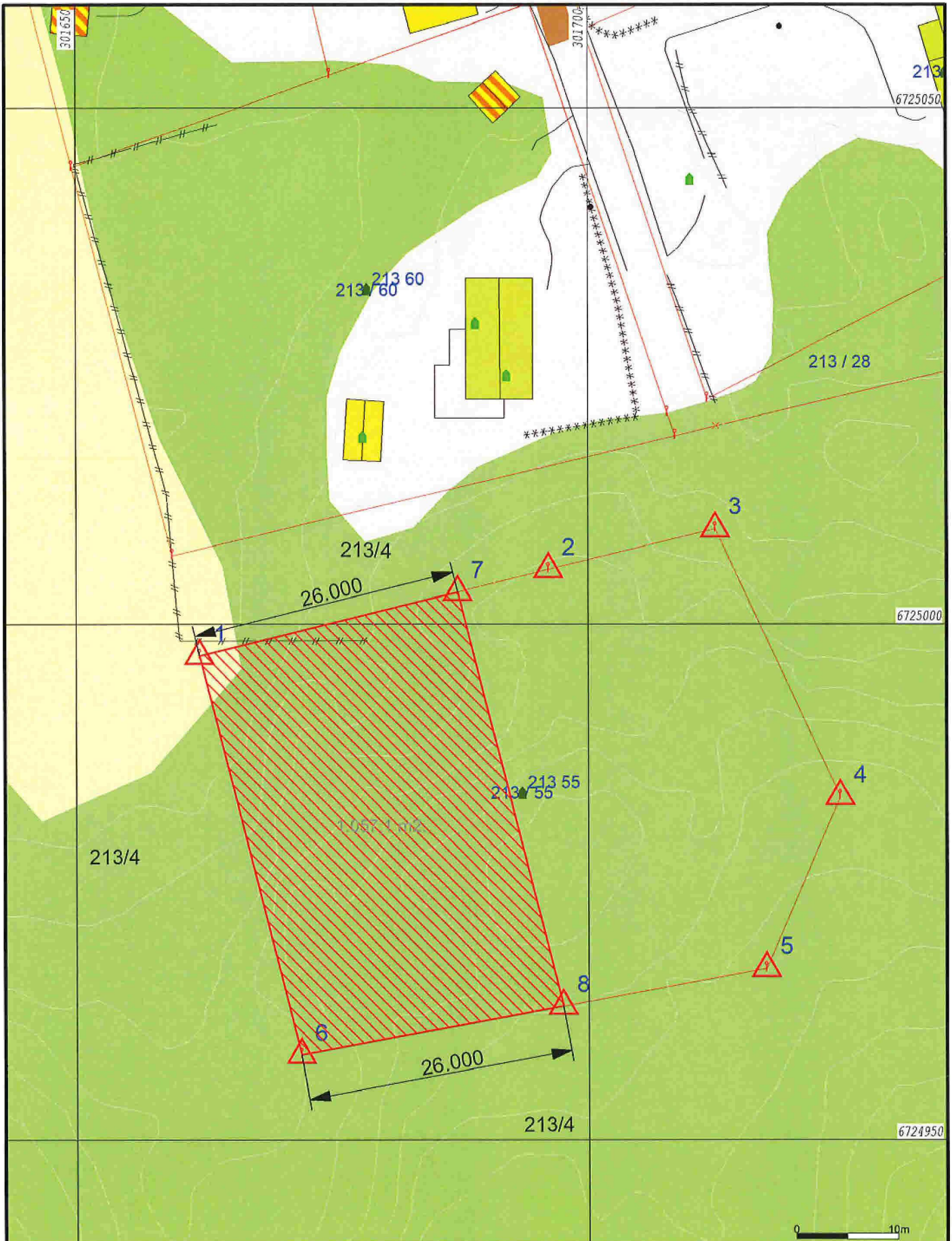
Beliggenhet og høyer må oppfattes som orienterende.  
 Koordinatsystem: EUREF89 - SONE 32 (EPSG:25832)  
 Høydesystem: NN 2000 høyer (EPSG:5941)

Dato: 2022.12.29  
 Sign: SSO

Alver kommune  
 Kart og Oppmåling  
 Kommuneplan 2019 - 2031\_NY.

G.nr. 213, b.nr. 55.

Målestokk  
 1:500



- |                |                     |    |
|----------------|---------------------|----|
| Myr            | Beite               | Ur |
| Barnmyr        | Barskog             |    |
| Blaningsmyr    | Blandingskog        |    |
| Lauvmyr        | Lauvskog            |    |
| Jordmyr        | Anna jorddekt flatm |    |
| Dyrka mark     | Grunnlendt          |    |
| Overflatedyrka | Fjell               |    |



Alver kommune  
Kart og Oppmåling

Gardskart-AR5.

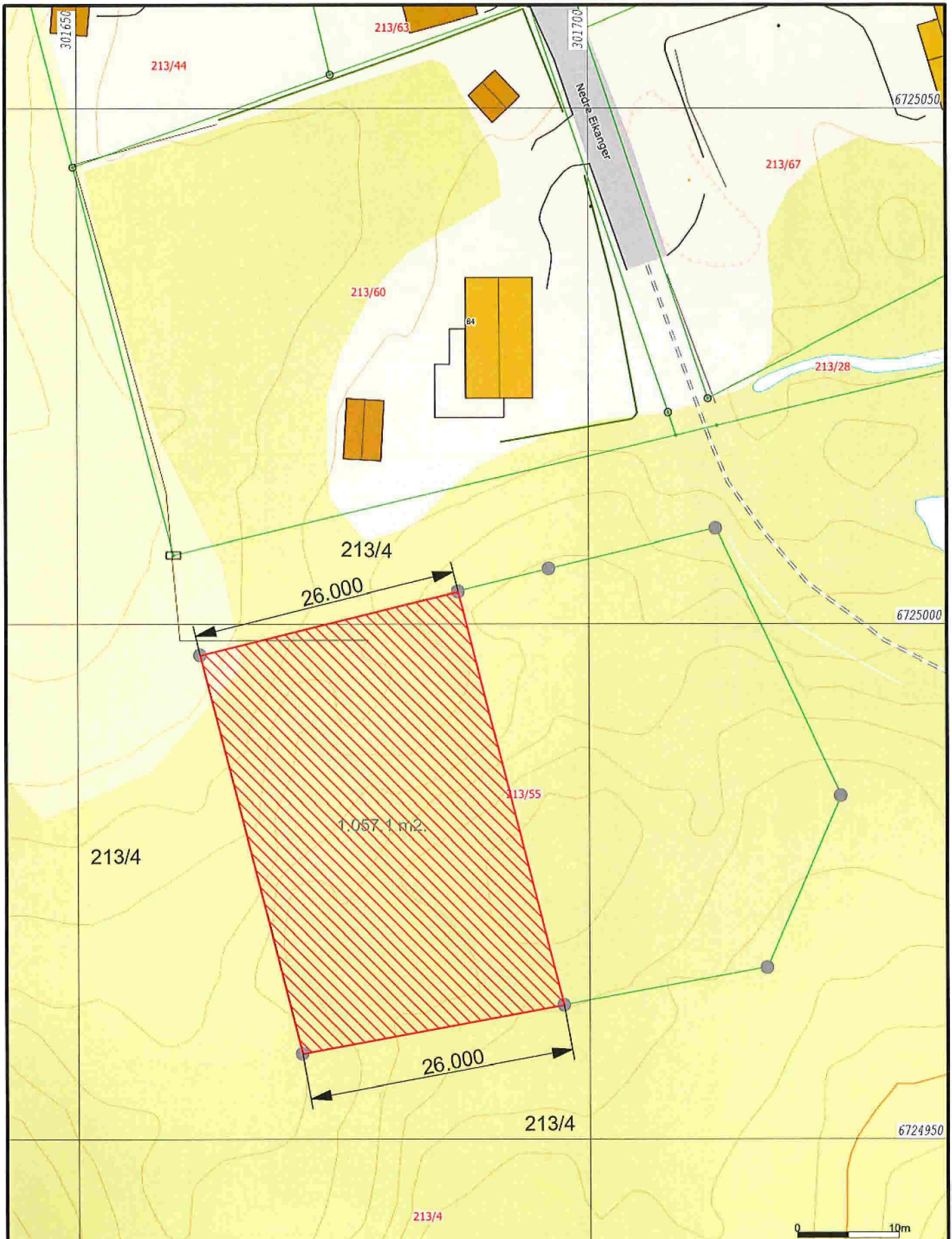


Beliggenhet og høyder må oppfattes som orienterende.  
Koordinatsystem: EUREFB9 - SONE 32 (EPSG:25832)  
Høydesystem: NN 2000 høyder (EPSG:5941)

Dato: 2022.12.29  
Stign: SSO

G.nr. 213, b.nr. 55.

Målestokk  
1:500



- Målte Grenser
- Registrerte Grenser
- Udefinert
- Terrengmålt
- Konstruert
- Bolig
- Bustad m/leilighet
- Våningshus
- Større bustader
- Hytte/feriehus
- Garasje/uthus
- Industrieflager
- Andre bygg

Beliggenhet og høyder må oppfattes som orienterende.  
 Koordinatsystem: EUREF89 - SONE 32 (EPSG:25832)  
 Høydesystem: NN 2000 høyder (EPSG:5941)



Alver kommune  
 Kart og Oppmåling  
 A-Grunnkart WMS.



Dato: 2022.12.29  
 Sign: S80

G.nr. 213, b.nr. 55.

Målestokk  
 1:500