



Kommune: 4631 - ALVER

Gardsnummer: 137

Bruksnummer: 53

Utskriftsdato / klokkeslett: 04.01.2023 kl. 14:06

Produsert av: Liv Berit Ones

Dette dokumentet viser resultatet av 2 forretninger.

Orientering om relevant utdrag av matrikkelen

Eit relevant utdrag av matrikkelen viser deler av opplysningane som registrert om matrikkeleiningane (eigedommane). Utdraget viser kva slags endringar som er gjort i matrikkelen knytt til ei forretning, som t.d. kva for grenser som vart behandla. Relevant utdrag av matrikkelen er heimla i Forskrift om eiendomsregistrering av 26. juni 2009 § 9.

Du kan kontakte kommunen for å få komplett matrikelbrev, dersom du vil sjå alle opplysningar som er registrert om matrikkeleininga.

Om heilskap og nøyaktighet i relevant utdrag av matrikelbrevet

Matrikkelen vart etablert ved konvertering av data frå tidlegare register. Det kan variere kor gode slike data er med omsyn til heilskap og nøyaktighet. I enkelte tilfelle kan grensepunkt og grenselinjer mangle heilt eller delvis, eller vere feil registrerte. Det kan også vere feil og manglar ved registrert bygnings- og adresseinformasjon. Heilskap og kartfestingsnøyaktighet er oftast betre innanfor enn utanfor tettbygde strøk. Ver merksam på at oppgjeve areal for mange matrikkeleiningar og bygg er usikre.

For utfyllande informasjon: www.kartverket.no/utdragmatrikel

Matrikkeleining

Matrikkeleiningstype: Grunneigedom
Bruksnamn: Heimly
Etableringsdato: 06.07.1921
Skylid: 0,01
Er tinglyst: Ja
Har festegrunnar: Nei
Er seksjonert: Nei

Arealrapport

Tekst
Utrekna areal for 137 / 53
Areal Kommentar
1 207 m2

Eigarforhold

Tinglyste eigarforhold

Rolle	Status	Føds.d./org.nr	Namn	Brukseinin	Adresse	Andel
Heimelshavar		140391	ROSSELAND ANNA SESILIA		KUBBALEITET 34 5916 ISDALSTØ	1 / 2
Heimelshavar		270287	TENDEN INGAR		KUBBALEITET 34 5916 ISDALSTØ	1 / 2

Forretninger der matrikkeleininga er involvert

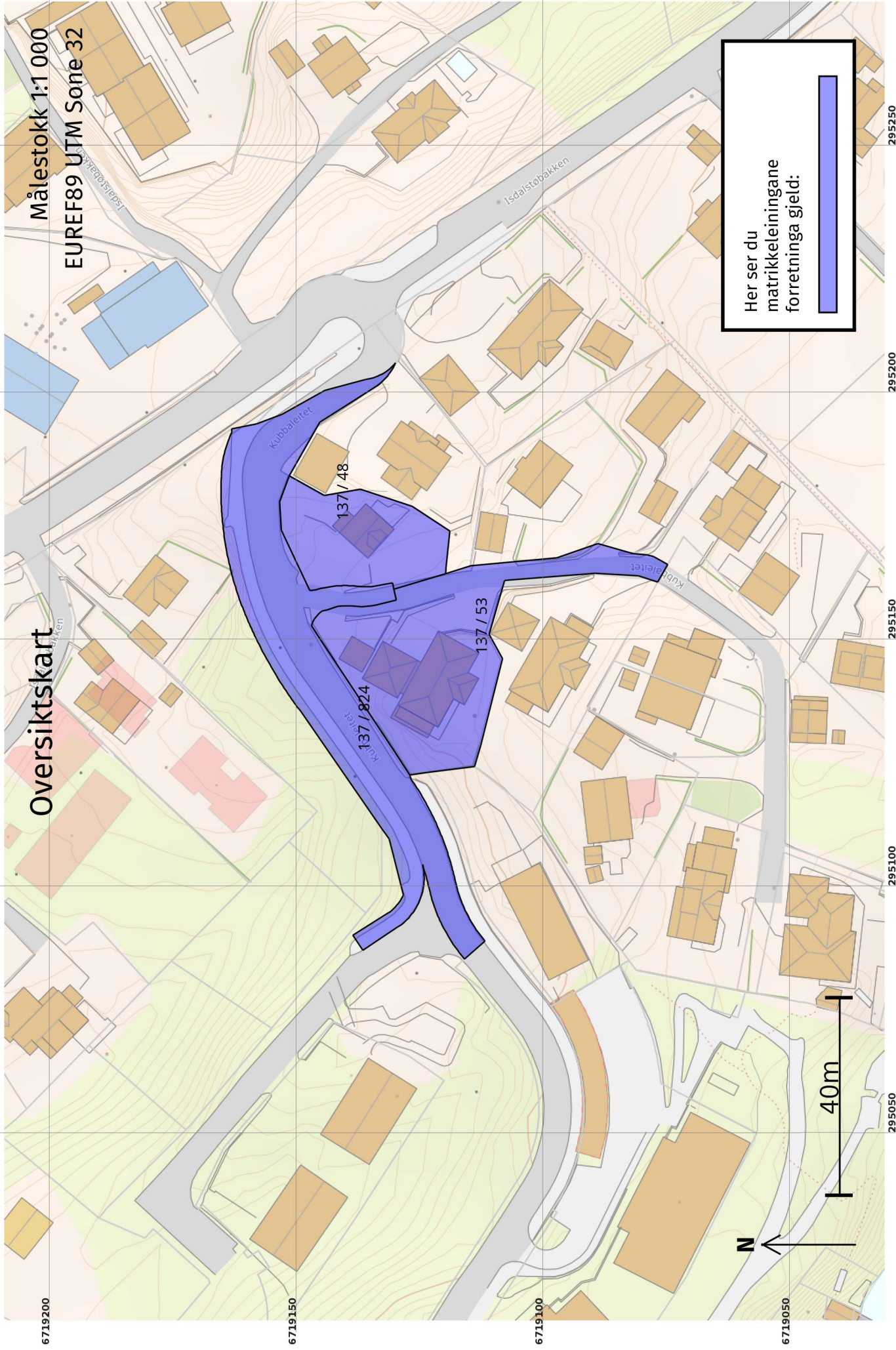
Forretning	Forretningsdokumentdato	Status	Tinglysing	Endra dato	Matrikkelføring
Forretningstype	Kommunal saksreferanse				Signatur
Årsak til feilretting	Nettadresse (URL)				Dato
	Annan referanse				

Grensejustering	19.12.2022				onesliv 04.01.2023
Oppmålingsforretning/grensejustering	22/7820	Rolle	Matrikkeleining	Arealendring	
		Avgjevar	4631 - 137/53	-17	
		Mottakar	4631 - 137/824	17,1	
		Berørt	4631 - 137/48	0	

Landmålarnummer **Namn**
000322 LIV BERIT ONES

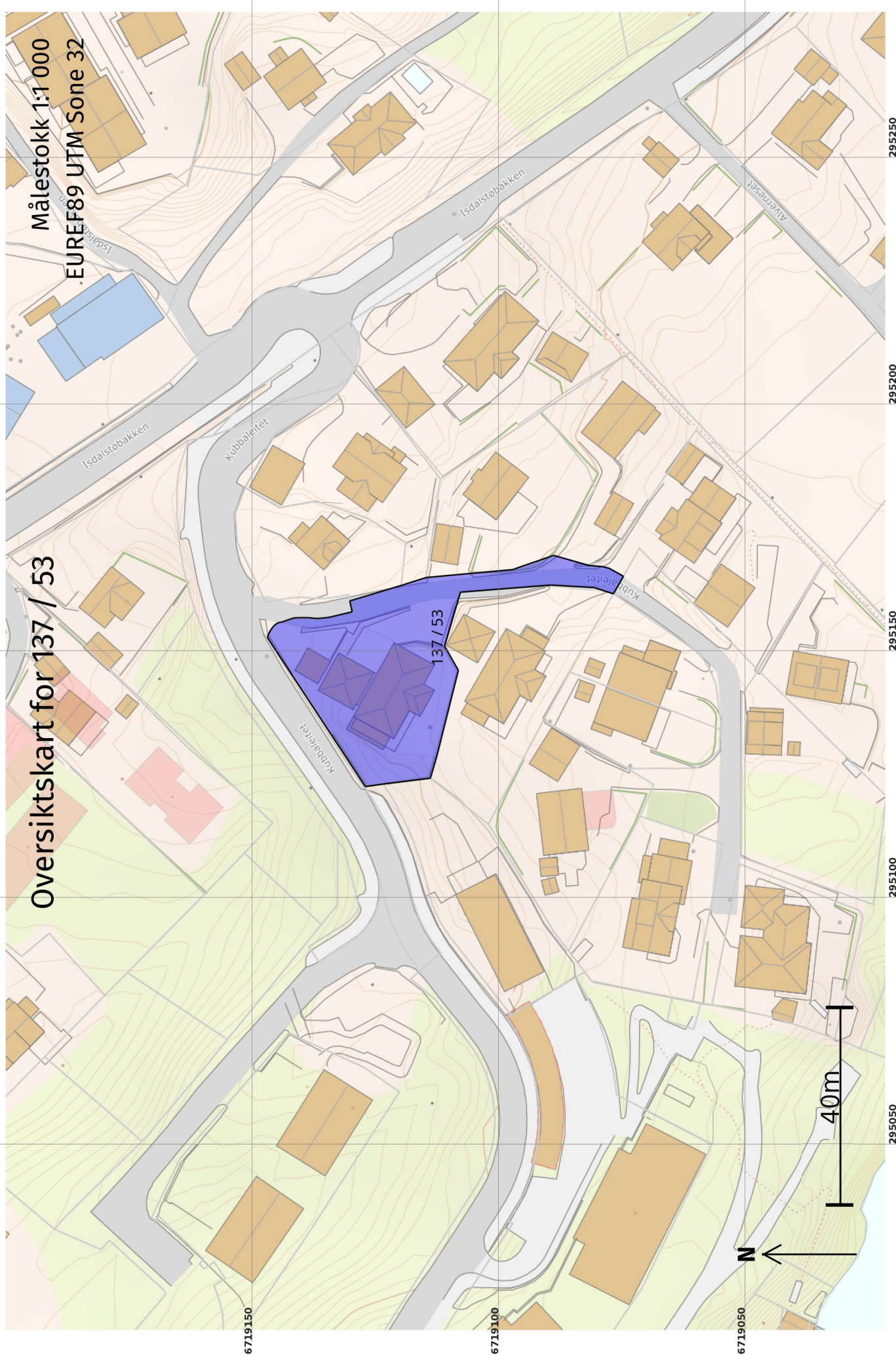
Grensejustering	19.12.2022				onesliv 04.01.2023
Oppmålingsforretning/grensejustering	22/7820	Rolle	Matrikkeleining	Arealendring	
		Avgjevar	4631 - 137/53	-3,6	
		Mottakar	4631 - 137/824	3,5	

Landmålarnummer **Namn**
000322 LIV BERIT ONES



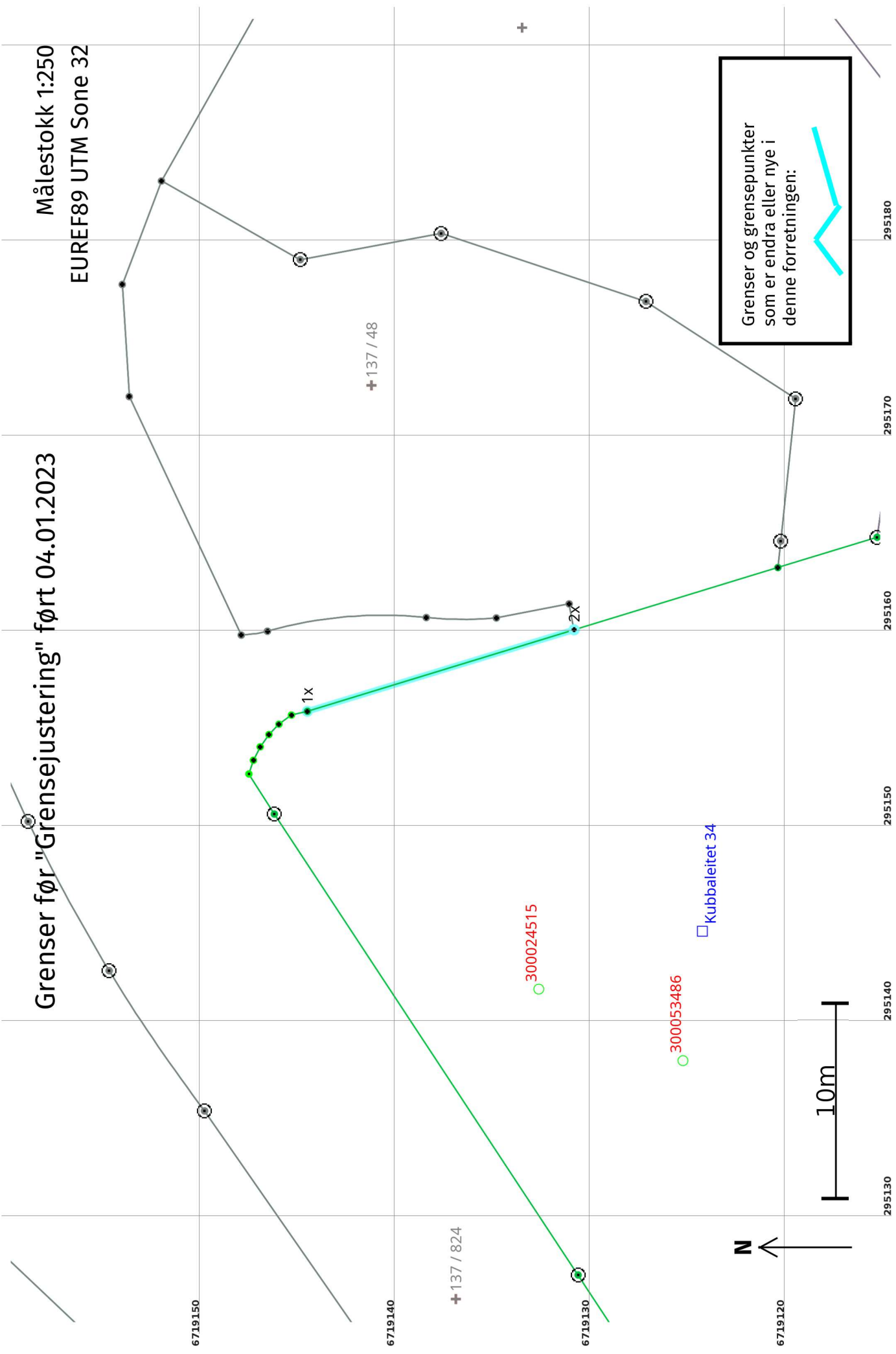
Oversiktskart for 137 / 53

Målestokk 1:1 000
EUREF89 UTM Sone 32



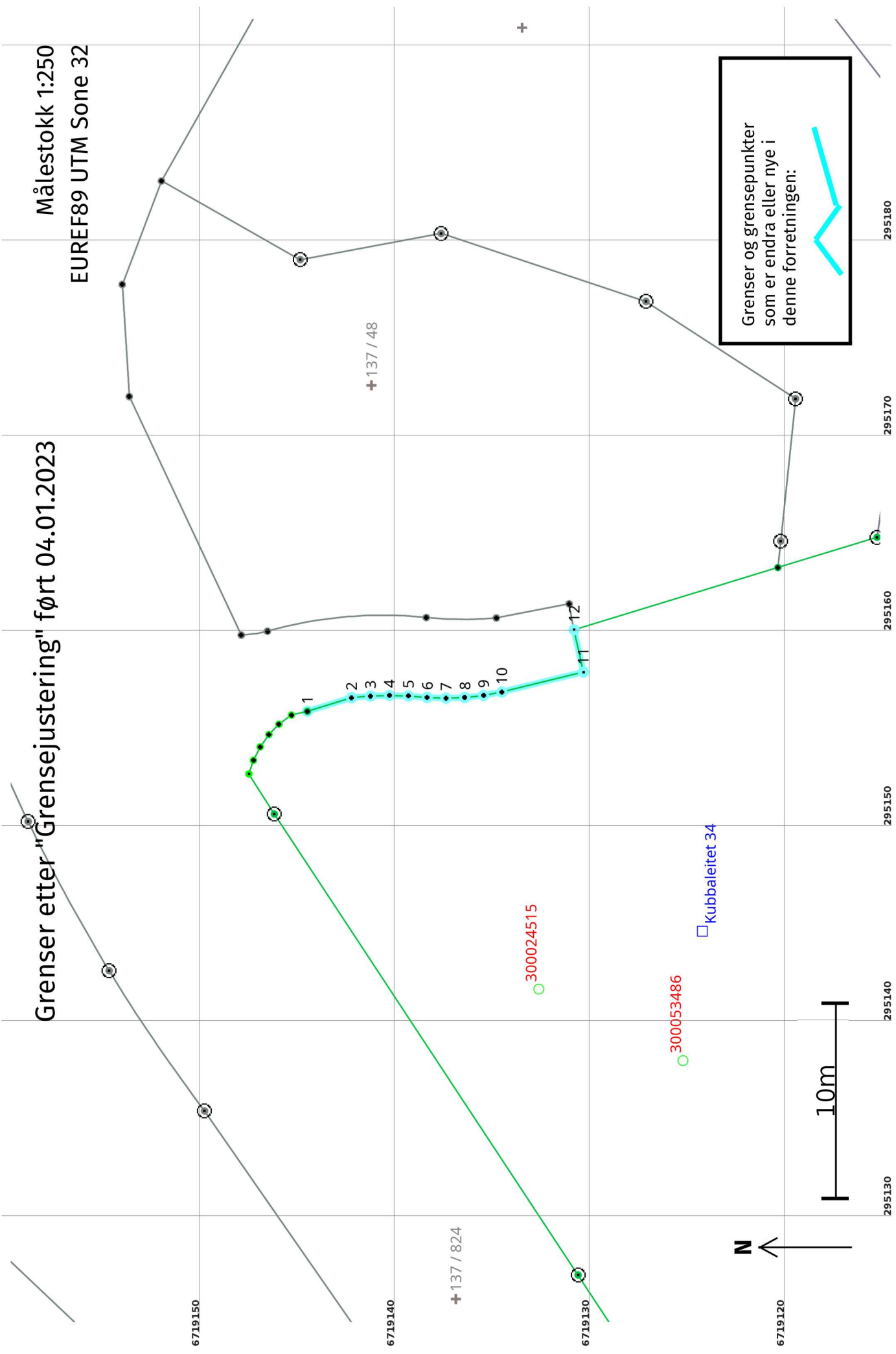
Grenser før "Grensejustering" ført 04.01.2023

Målestokk 1:250
EUREF89 UTM Sone 32



Grenser etter "Grensejustering" ført 04.01.2023

Målestokk 1:250
EUREF89 UTM Sone 32



Grenser og grensepunkter som er endra eller nye i denne forretningen:



Grensejustering 04.01.2023

Før forretninga:

Areal: 1 224 Arealmerknad: EUREF89 UTM Sone 32 **Nord:** 6719113 **Aust:** 295145
Representasjonspunkt: Koordinatsystem: EUREF89 UTM Sone 32

Etter forretninga:

Areal: 1 207 Arealmerknad: EUREF89 UTM Sone 32 **Nord:** 6719113 **Aust:** 295145
Representasjonspunkt: Koordinatsystem: EUREF89 UTM Sone 32

Grensepunkt / Grenselinje

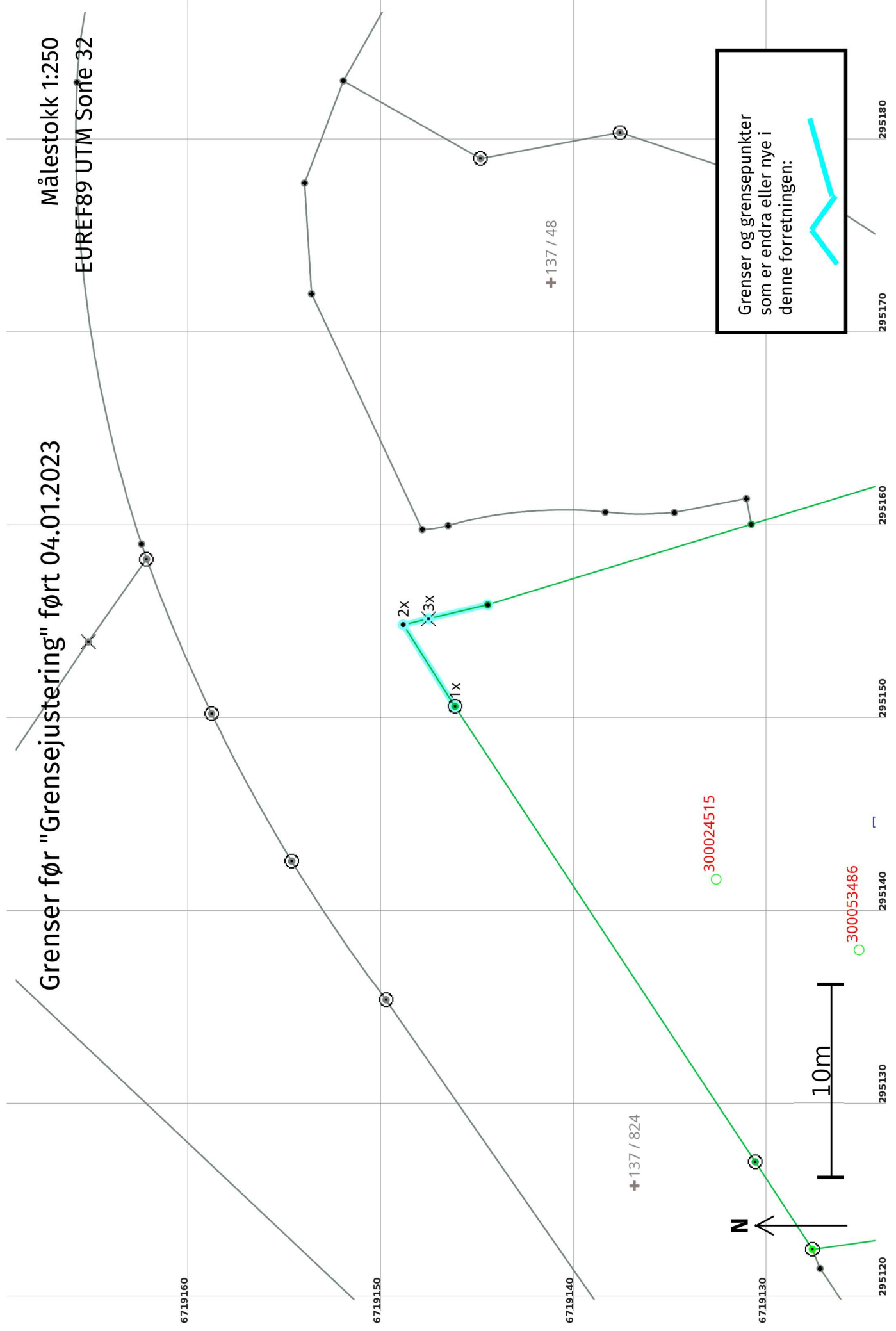
Løpenr	Status	Nord	Aust	Grensemerke nedsett i / Lengde (m)	Grensepunkttype / Linjeinformasjon	Målemetode / Grenser mot	Nøyaktighet (SD i cm)	Radius
1x	Endra - Før	6719144,67	295155,82	14,29	Umerkt	12 Terrengmålt: Teodolitt med elektronisk avstandsmålar 4631 - 137 / 824	14	
1	Endra - Etter	6719144,67	295155,82	2,37	Umerkt	12 Terrengmålt: Teodolitt med elektronisk avstandsmålar 4631 - 137 / 824	14	
2	Nytt	6719142,41	295156,51	0,97	Umerkt	69 Utrekna 4631 - 137 / 824	10	
3	Nytt	6719141,44	295156,60	0,97	Umerkt	69 Utrekna 4631 - 137 / 824	10	
4	Nytt	6719140,47	295156,63	0,97	Umerkt	69 Utrekna 4631 - 137 / 824	10	
5	Nytt	6719139,50	295156,61	0,98	Umerkt	69 Utrekna 4631 - 137 / 824	10	
6	Nytt	6719138,53	295156,53	0,97	Umerkt	69 Utrekna 4631 - 137 / 824	10	
7	Nytt	6719137,57	295156,49	0,96	Umerkt	69 Utrekna 4631 - 137 / 824	10	
8	Nytt	6719136,61	295156,52	0,97	Umerkt	69 Utrekna 4631 - 137 / 824	10	
9	Nytt	6719135,65	295156,63	0,96	Umerkt	69 Utrekna 4631 - 137 / 824	10	
10	Nytt	6719134,71	295156,81	4,30	Umerkt	69 Utrekna 4631 - 137 / 824	10	

Løpenr	Status	Nord	Aust	Grensemerke nedsett i / Lengde (m)	Grensepunkttype / Linjeinformasjon	Målemetode / Grenser mot	Nøyaktighet (SD i cm)	Radius
11	Nytt	6719130,53	295157,83		Asfaltspiker	96 GNSS: Fasemåling (Real time kinematic) 4631 - 137 / 824	10	
2x	Endra - Før	6719131,01	295159,99	2,22	Umerkt	18 Teke frå plan 4631 - 137 / 48 og 4631 - 137 / 824	14	
12	Endra - Etter	6719131,01	295159,99	10,92	Asfaltspiker	18 Teke frå plan 4631 - 137 / 48 og 4631 - 137 / 824	13	

Grenser før "Grensejustering" ført 04.01.2023

Målestokk 1:250

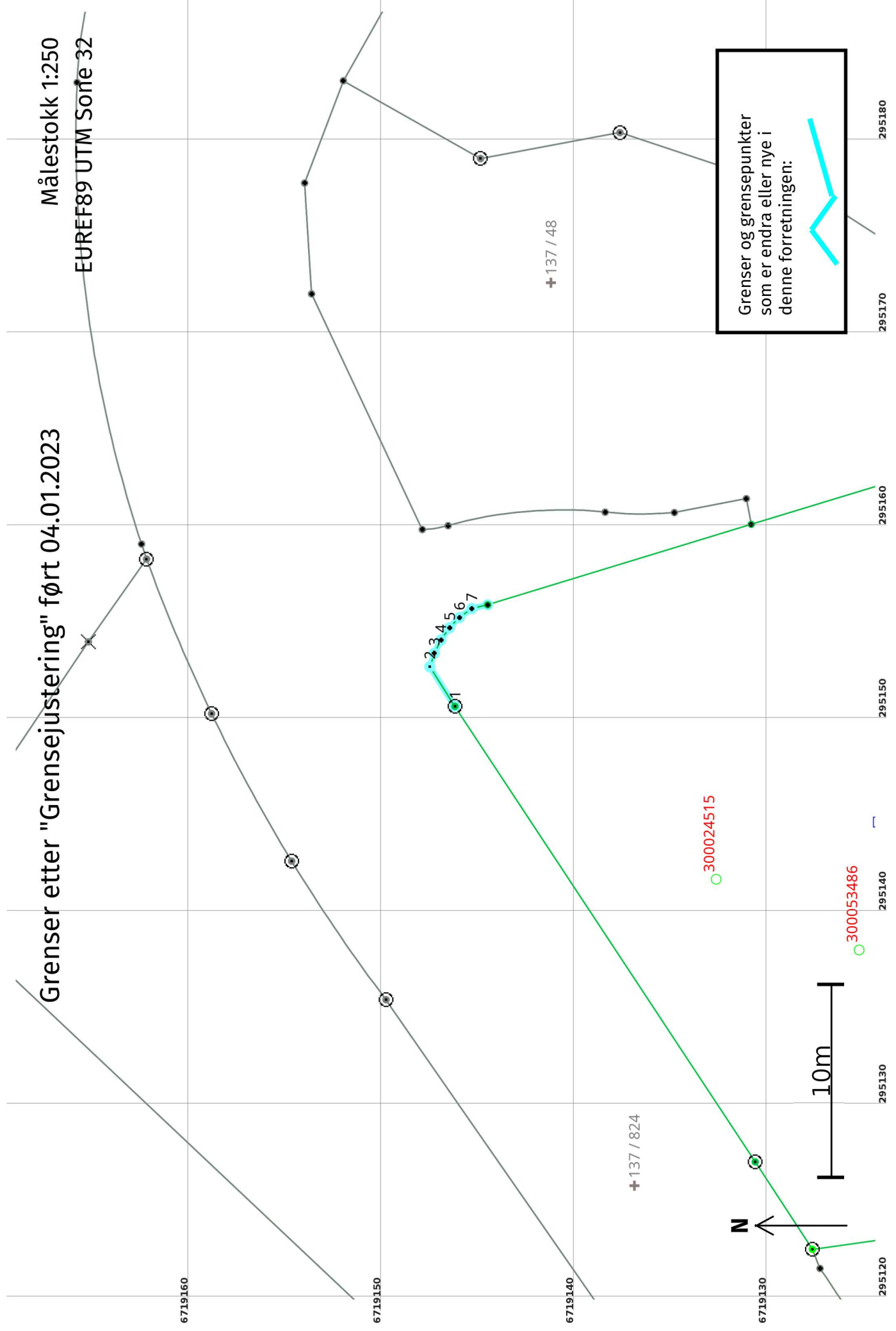
EUREF89 UTM Sone 32



Grenser og grensepunkter som er endra eller nye i denne forretningen:

Grenser etter "Grensejustering" ført 04.01.2023

Målestokk 1:250
EUREF89 UTM Sone 32



Grenser og grensepunkter som er endra eller nye i denne forretningen:

Grensejustering 04.01.2023

Før forretninga:

Areal: 1 227,6 Arealmerknad: EUREF89 UTM Sone 32 **Nord:** 6719113 **Aust:** 295145
Representasjonspunkt: Koordinatsystem: EUREF89 UTM Sone 32

Etter forretninga:

Areal: 1 224 Arealmerknad: EUREF89 UTM Sone 32
Representasjonspunkt: Koordinatsystem: EUREF89 UTM Sone 32

Grensepunkt / Grenselinje

Ytre avgrensing

Løpenr	Status	Nord	Aust	Grensemerke nedsett i / Lengde (m)	Grensepunkttype / Linjeinformasjon	Målemetode / Grenser mot	Nøyaktighet (SD i cm)	Radius
1x	Endra - Før	6719146,37	295150,56	5,01	Annan terrengdetalj Offentleg godkjent grensemerke	96 GNSS: Fasemåling (Real time kinematic) 4631 - 137 / 824	13	
1	Endra - Etter	6719146,37	295150,56	2,43	Annan terrengdetalj Offentleg godkjent grensemerke	96 GNSS: Fasemåling (Real time kinematic) 4631 - 137 / 824	13	
2	Nytt	6719147,67	295152,61	0,74	Asfaltspiker	96 GNSS: Fasemåling (Real time kinematic) 4631 - 137 / 824	10	14
3	Nytt	6719147,44	295153,31	0,77	Umerkt	69 Utrekna 4631 - 137 / 824	10	14
4	Nytt	6719147,09	295154,00	0,77	Umerkt	69 Utrekna 4631 - 137 / 824	10	14
5	Nytt	6719146,64	295154,63	0,74	Umerkt	69 Utrekna 4631 - 137 / 824	10	14
6	Nytt	6719146,13	295155,16	0,79	Umerkt	69 Utrekna 4631 - 137 / 824	10	14
7	Nytt	6719145,49	295155,63	0,84	Umerkt	69 Utrekna 4631 - 137 / 824	10	14
2x	Sletta	6719149,05	295154,79	1,35	Umerkt	69 Utrekna 4631 - 137 / 824	13	
3x	Sletta	6719147,73	295155,10	3,14	Fjell Kors	12 Terrengmålt: Teodolitt med elektronisk avstandsmålar 4631 - 137 / 824	14	