

	Målte Grenser		Våningshus
	Registrerte Grenser		Større bustader
	Udefinert grenser		Hytte/feriehus
	Terrengmålte grense		Garasje/uthus
	Konstruert grensepunkt		Industri/lager
	Bølg		Andre bygg
	Bustad m/leilighet		

Beliggenhet og høyder må oppfattes som orienterende.  
 Koordinatsystem: EUREF89 - SONE 32 (EPSG:25832)  
 Høydesystem: NN 2000 høyder (EPSG:5941)



Alver kommune  
 Kart og Oppmåling

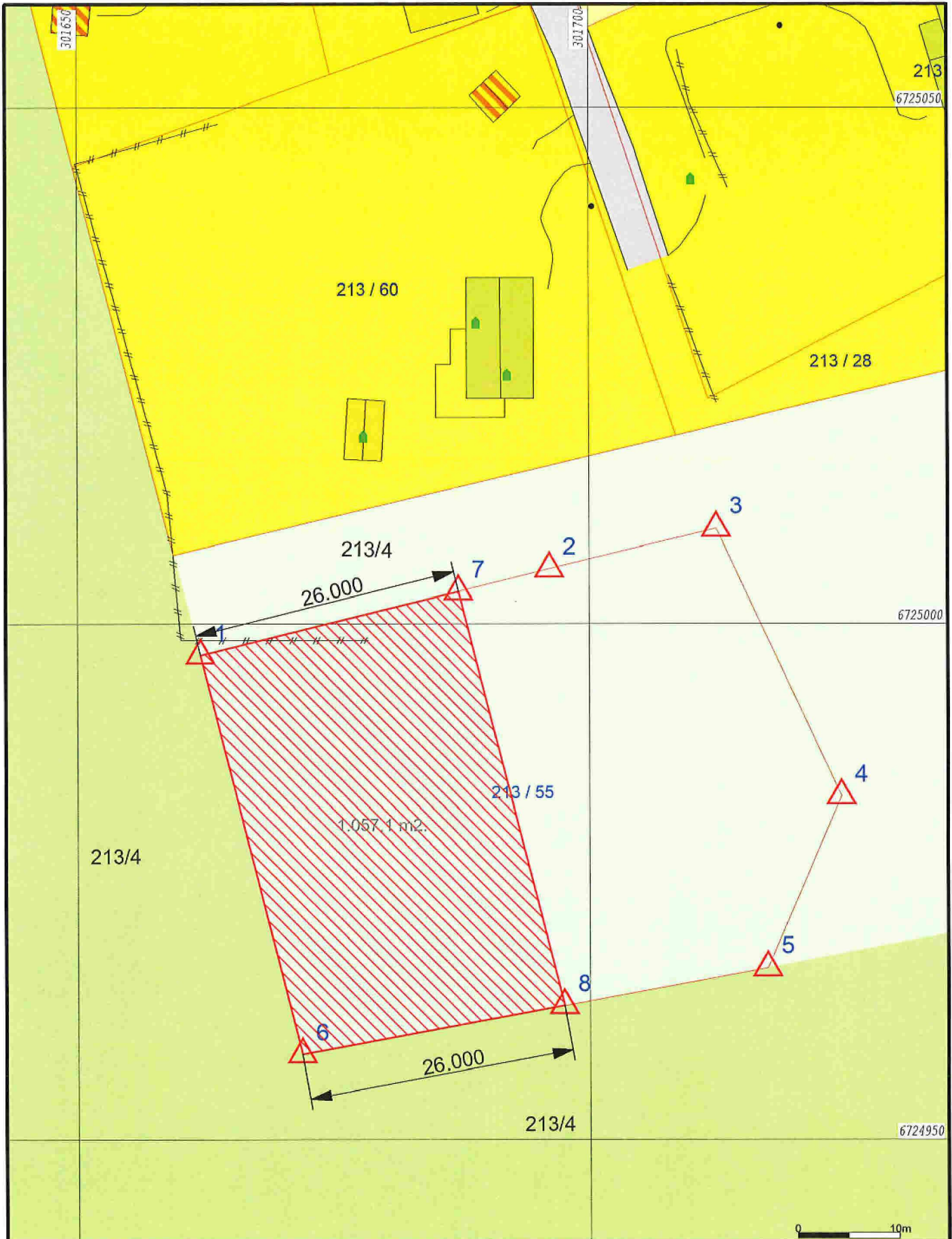
Grunnkart.



Dato: 2022.12.29  
 Stavn: 580

G.nr. 213, b.nr. 55.

Målestokk  
 1:500



Bebyggelse og anlegg	Råstoffutvinning	Veg
Bustadbygging	Næringsbebyggelse framtidig	Hamn
Fritidsbebyggelse	Idrettsanlegg	Parkering
Sentrumsformål	Andre typer nærmere angitt bruk	Eksisterende teknisk infrastruktur
Forretninger	Grav og urnelund framtidig	Grenstruktur
Offentleg eller privat tenestey	aktuell/nært bebyggelse og anlegg	Utvalgte utvalgte områder
Fritids- og turistformål framtidig	Samferdsel og teknisk infrastruktur	Friområde

Beliggenhet og høyer må oppfattes som orienterende.  
 Koordinatsystem: EUREF89 - SONE 32 (EPSG:25832)  
 Høydesystem: NN 2000 høyer (EPSG:5941)



Alver kommune  
 Kart og Oppmåling  
 Kommuneplan 2019 - 2031\_NY.

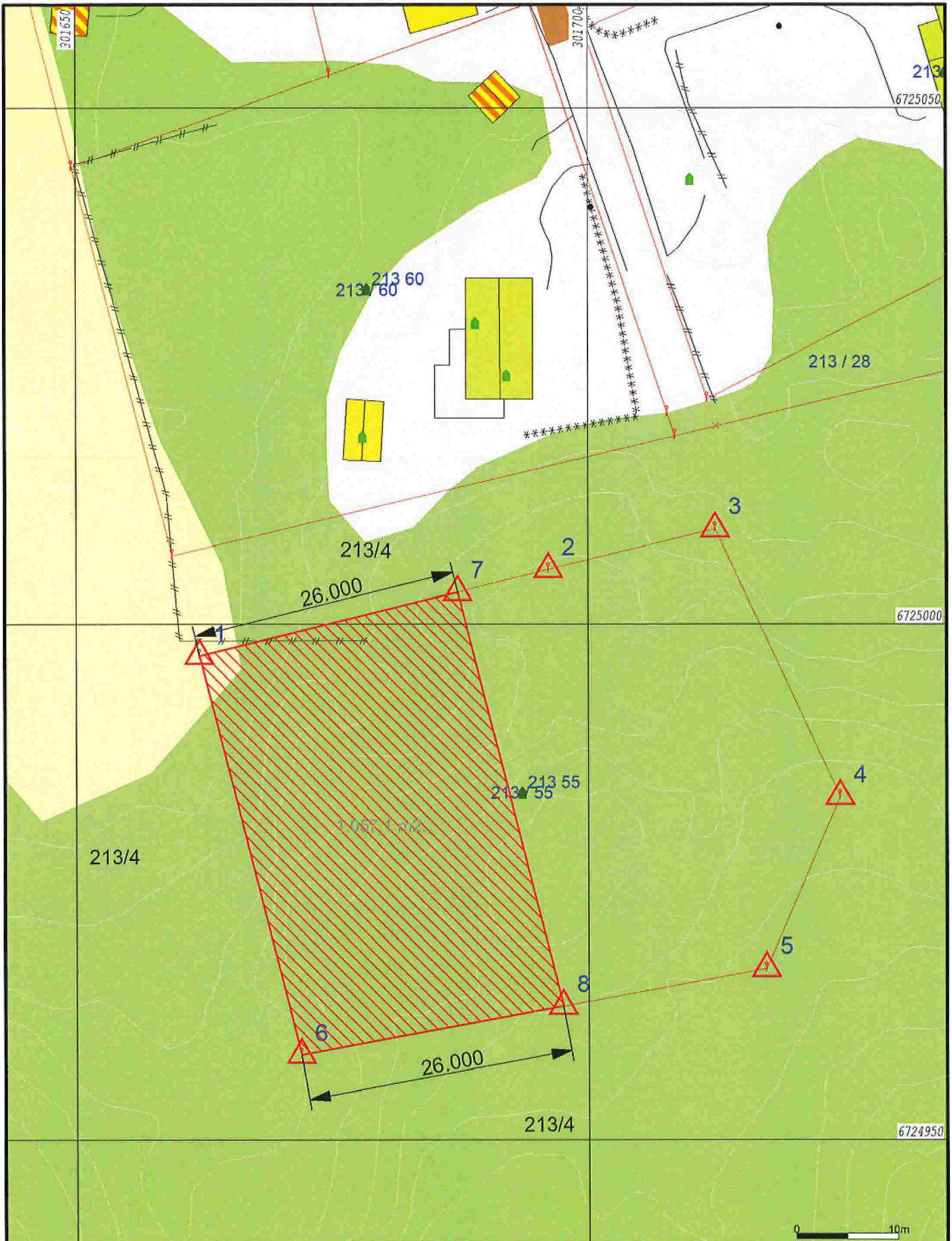
Dato: 2022.12.29  
 Sign: SSO

G.nr. 213, b.nr. 55.



Målestokk  
 1:500





- |                |                     |    |
|----------------|---------------------|----|
| Myr            | Beite               | Ur |
| Barnmyr        | Barskog             |    |
| Blaningsmyr    | Blandingskog        |    |
| Lauvmyr        | Lauvskog            |    |
| Jordmyr        | Anna jorddekt flatm |    |
| Dyrka mark     | Grunnlendt          |    |
| Overflatedyrka | Fjell               |    |



Alver kommune  
Kart og Oppmåling

Gardskart-AR5.

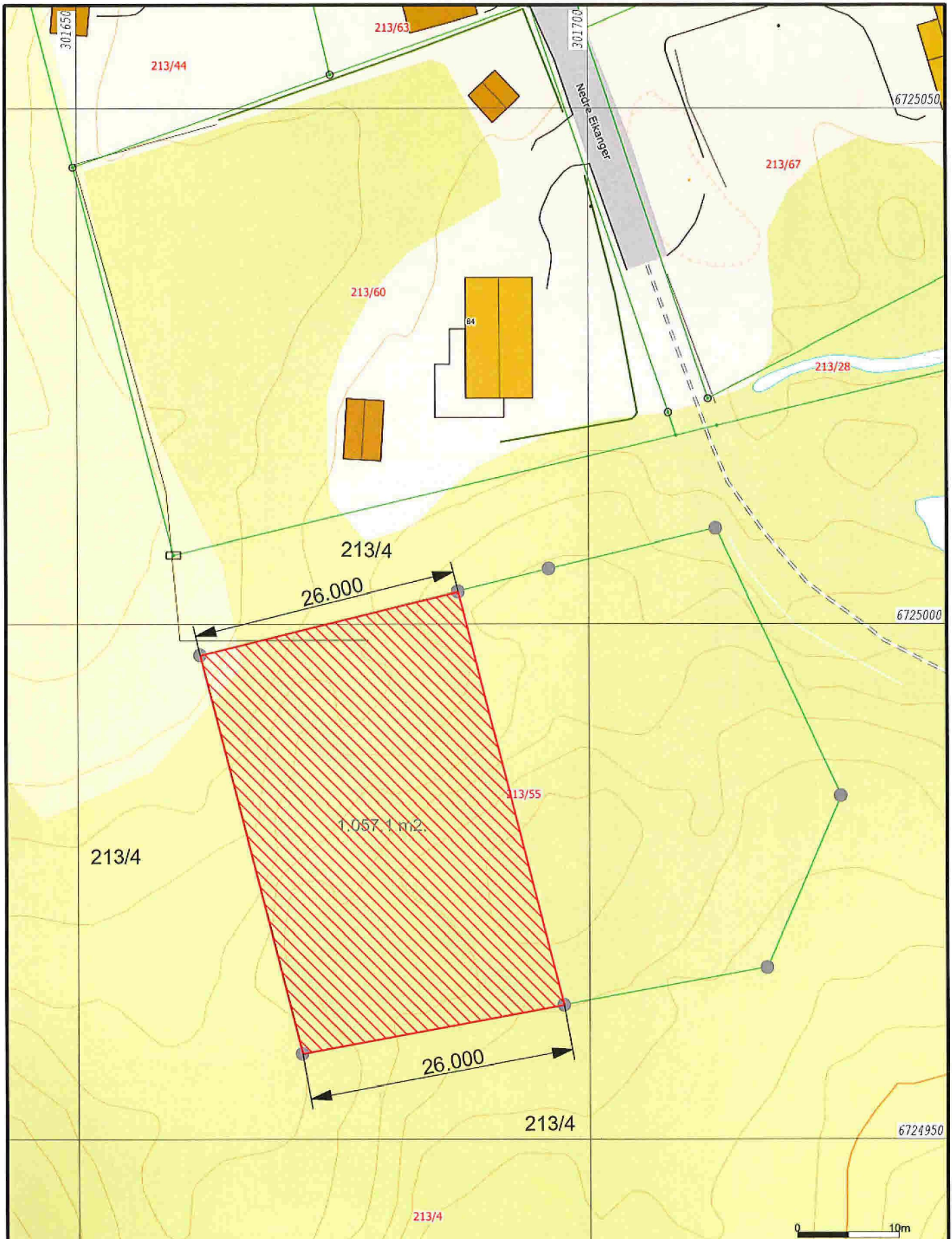


Beliggenhet og høyder må oppfattes som orienterende.  
Koordinatsystem: EUREFB9 - SONE 32 (EPSG:25832)  
Høydesystem: NN 2000 høyder (EPSG:5941)

Dato: 2022.12.29  
Stign: SSO

G.nr. 213, b.nr. 55.

Målestokk  
1:500



- Målte Grenser
- Registrerte Grenser
- Udefinert
- Terrengmålt
- Konstruert
- Bolig
- Bustad m/leilighet
- Våningshus
- Større bustader
- Hytte/feriehus
- Garasje/uthus
- Industrieflager
- Andre bygg

Beliggenhet og høyder må oppfattes som orienterende.  
 Koordinatsystem: EUREF89 - SONE 32 (EPSG:25832)  
 Høydesystem: NN 2000 høyder (EPSG:5941)



Alver kommune  
 Kart og Oppmåling  
 A-Grunnkart WMS.



Dato: 2022.12.29  
 Sign: S80

G.nr. 213, b.nr. 55.

Målestokk  
 1:500