



Kommune: 4631 - ALVER

Gardsnummer: 355

Bruksnummer: 14

Utskriftsdato / klokkeslett: 17.01.2023 kl. 12:52

Produsert av: Liv Berit Ones

Dette dokumentet viser resultatet av 3 forretninger.

Orientering om relevant utdrag av matrikkelen

Eit relevant utdrag av matrikkelen viser deler av opplysningane som registrert om matrikkeleiningane (eigedommane). Utdraget viser kva slags endringar som er gjort i matrikkelen knytt til ei forretning, som t.d. kva for grenser som vart behandla. Relevant utdrag av matrikkelen er heimla i Forskrift om eiendomsregistrering av 26. juni 2009 § 9.

Du kan kontakte kommunen for å få komplett matrikelbrev, dersom du vil sjå alle opplysningar som er registrert om matrikkeleininga.

Om heilskap og nøyaktighet i relevant utdrag av matrikelbrevet

Matrikkelen vart etablert ved konvertering av data frå tidlegare register. Det kan variere kor gode slike data er med omsyn til heilskap og nøyaktighet. I enkelte tilfelle kan grensepunkt og grenselinjer mangle heilt eller delvis, eller vere feil registrerte. Det kan også vere feil og manglar ved registrert bygnings- og adresseinformasjon. Heilskap og kartfestingsnøyaktighet er oftast betre innanfor enn utanfor tettbygde strøk. Ver merksam på at oppgjeve areal for mange matrikkeleiningar og bygg er usikre.

For utfyllande informasjon: www.kartverket.no/utdragmatrikel

Matrikkeleining

Matrikkeleiningstype: Grunneigedom
Bruksnamn: RINGEVIKEN
Etableringsdato: 07.05.1904
Skylid: 0,03
Er tinglyst: Ja
Har festegrunnar: Nei
Er seksjonert: Nei

Arealrapport

Tekst
Utrekna areal for 355 / 14
Areal Kommentar
10 978,8 m2 Ukjend grenseforløp

Eigarforhold

Tinglyste eigarforhold									
Rolle	Status	Føds.d./org.nr	Namn	Brukseinin	Adresse	Tinglysing	Status	Endra dato	Matrikkelføring
Heimelshavar		270867	BERG BERIT MARGRETHE STEN		KJENNDALESLIA 21 5225 NESTTUN				Signatur
Heimelshavar		030468	BERG JON TRYGVE		KJENNDALESLIA 21 5225 NESTTUN				Dato

Forretningar der matrikkeleininga er involvert

Forretning
Forretningstype
Årsak til feilretting

Forretningsdokumentdato
Kommunal saksreferanse
Nettadresse (URL)
Annar referanse

Endre eigenskap
Annar forretningstype

18.10.2022
22/5183
22-067180RFA

Rolle
Avgjevar

Matrikkeleining
4631 - 355/14

onesliv 17.01.2023
Arealendring
0

Føring av jordskiftesak
Jordskifte

18.10.2022
22/5183
22-067180RFA-JHOD/JBER

Rolle
Del av jordskiftesak
Del av jordskiftesak

Matrikkeleining
4631 - 355/11
4631 - 355/14

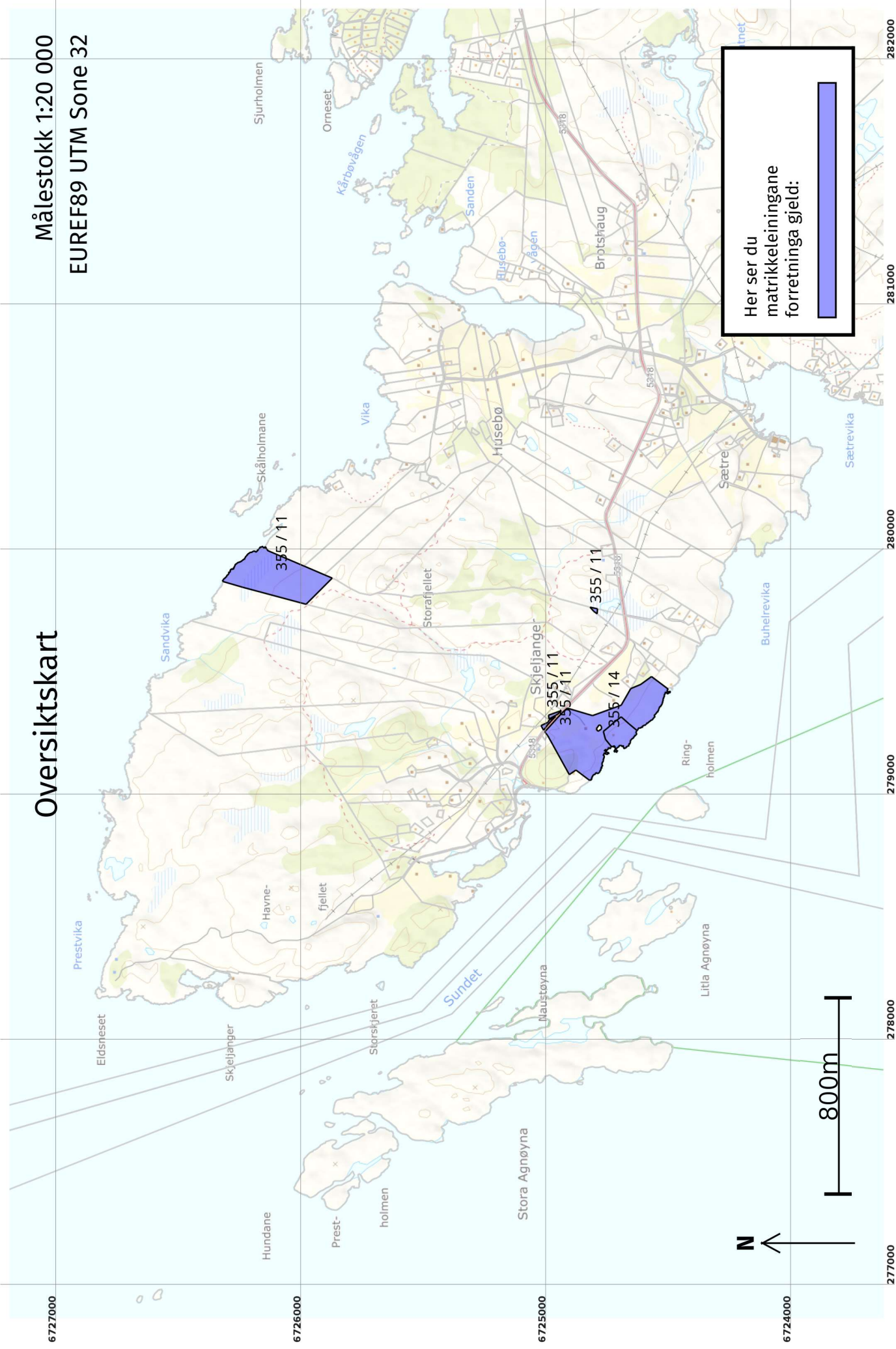
Arealendring
0
0

Forretninger der matrikkeleininga er berørt

Forretning	Forretningsdokumentdato	Status	Tinglysing	Endra dato	Matrikkelføring
Forretningstype	Kommunal saksreferanse				Signatur
Årsak til feilretting	Nettadresse (URL)				Dato
	Annan referanse				
Kvalitetsheving for eksisterande matrikkeleining	18.10.2022				onesliv 17.01.2023
Oppmålingsforretning	22/5183	Rolle	Matrikkeleining		
	22-067180RFA	Berørt	4631 - 355/14		Arealendring
					0

Oversiktskart

Målestokk 1:20 000
EUREF89 UTM Sone 32



6724800

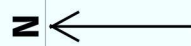
Oversiktskart for 355 / 14

Målestokk 1:1 000
EUREF89 UTM Sone 32

6724750

6724700

6724650



279150

279200

279250

279300

279350

355 / 14

6724800

6724750

6724700

6724650

279150

279200

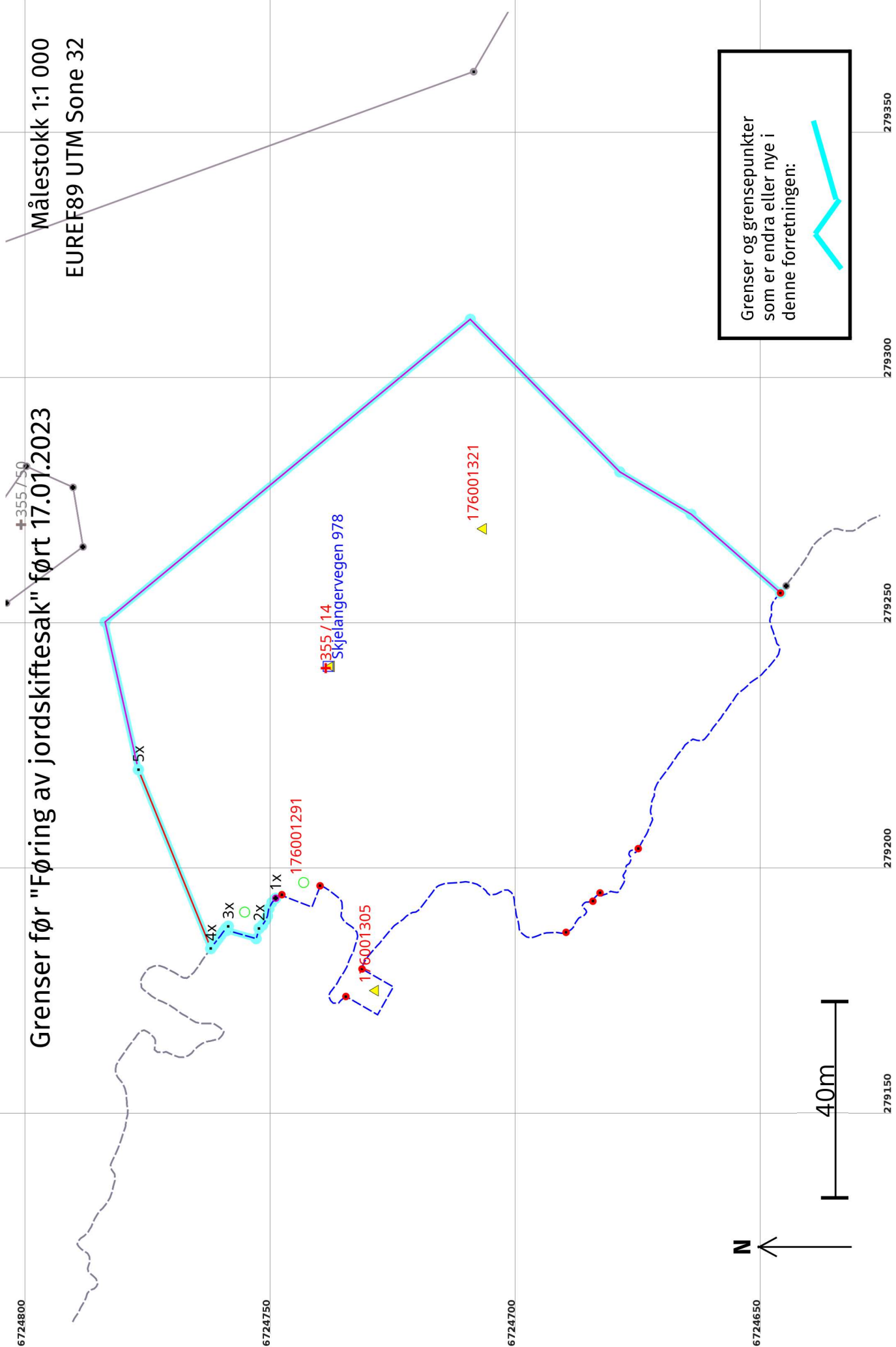
279250

279300


279350

Grenser før "Føring av jordskiftesak" ført 17.01.2023

Målestokk 1:1 000
EUREF89 UTM Sone 32



Grenser og grensepunkter som er endra eller nye i denne forretningen:



6724800

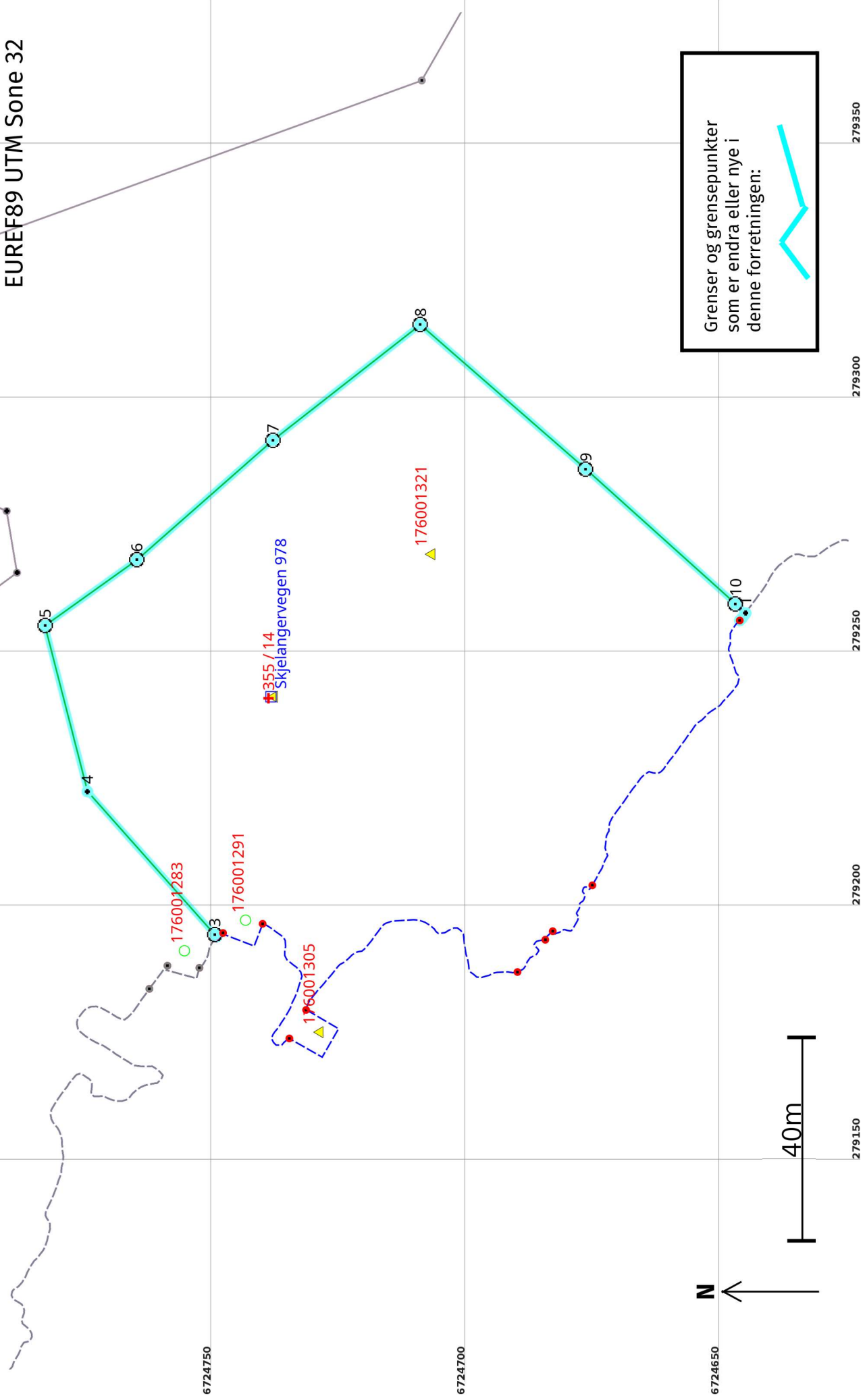
6724750

6724700

6724650

Grenser etter "Føring av jordskiftesak" ført 17.01.2023

Målestokk 1:1 000
EUREF89 UTM Sone 32



279150

279200

279250

279300

279350

N

40m

Grenser og grensepunkter som er endra eller nye i denne forretningen:



Føring av jordskiftesak 17.01.2023

Før forretninga:

Areal: 10 976,7 Arealmerknad: Hjelpelinje vasskant
Representasjonssystem: EUREF89 UTM Sone 32 **Nord:** 6724739 **Aust:** 279241

Etter forretninga:

Areal: 10 978,8 Arealmerknad: Hjelpelinje vasskant
Representasjonssystem: EUREF89 UTM Sone 32 **Nord:** 6724739 **Aust:** 279241

Grensepunkt / Grenselinje

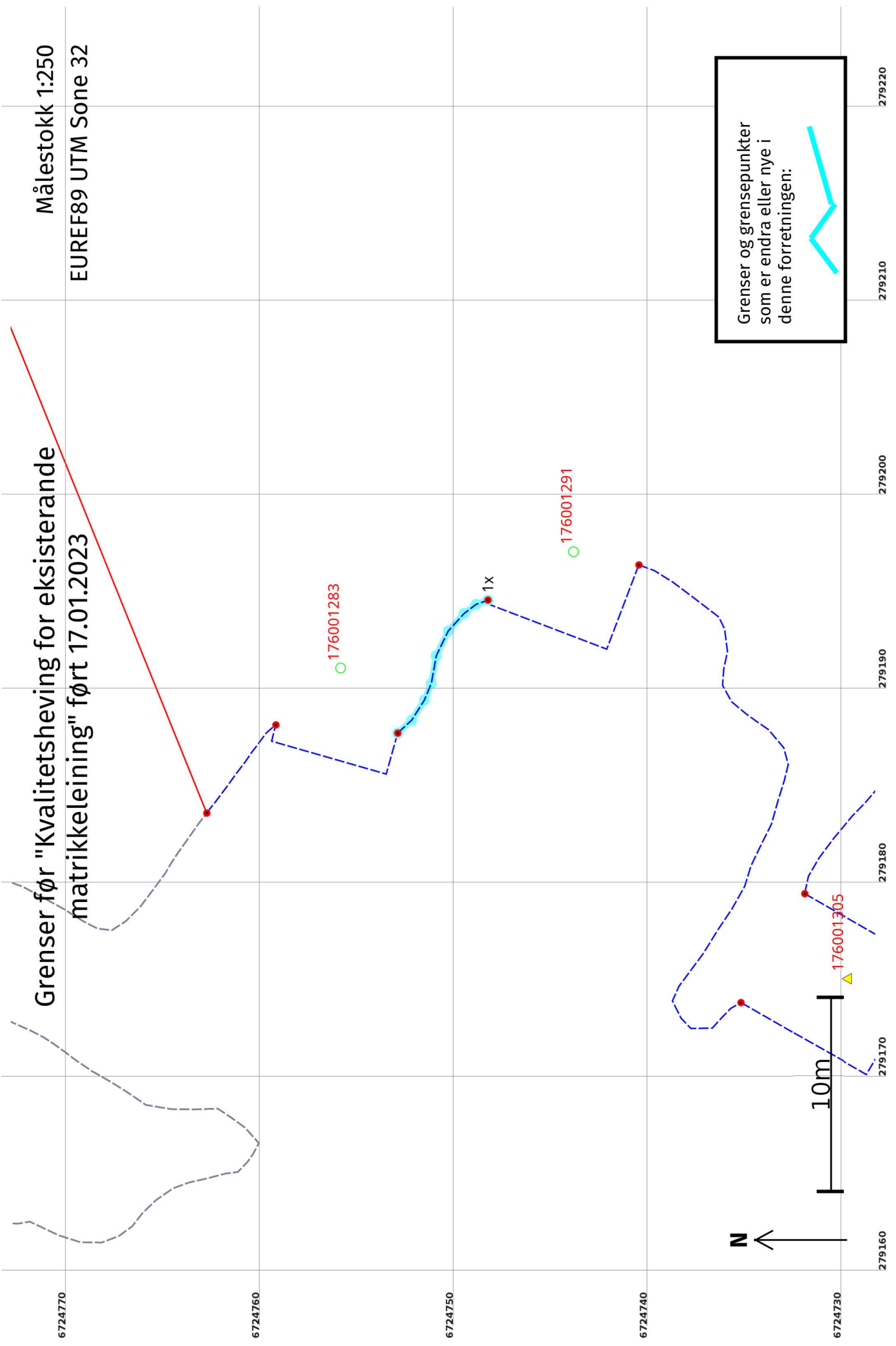
Ytre avgrensing

Løpenr	Status	Nord	Aust	Grensemerke nedsett i / Lengde (m)	Grensepunkttype / Linjeinformasjon	Målemetode / Grenser mot	Nøyaktighet (SD i cm)	Radius
1	Nytt	6724645,64	279257,41		Umerkt	69 Utrekna	200	
1x	Endra - Før	6724749,66	279193,79	1,86	Hjelpelinje vasskant	4631 - 355 / 11	Ingen nøyaktighet	
2	Endra - Etter	6724749,66	279193,79	7,18	Hjelpelinje vasskant	69 Utrekna	200	
3	Nytt	6724750,04	279194,21	0,57	Umerkt	69 Utrekna	Ingen nøyaktighet	
5x	Endra - Før	6724777,65	279219,98		Fjell Offentleg godkjent grensemerke	96 GNSS: Fasemåling (Real time kinematic)	10	
4	Endra - Etter	6724775,07	279222,31	37,63	Umerkt	4631 - 355 / 11	14	
5	Nytt	6724783,40	279254,95	212,14	Geometrisk hjelppepunkt	53 Digitalisert på dig.bord frå strek-kart:	200	
6	Nytt	6724765,34	279267,91		Følgjer steingjerde	Transparent film - god posisjonskvalitet	200	
7	Nytt	6724738,60	279291,42	33,69	Umerkt	96 GNSS: Fasemåling (Real time kinematic)	10	
8	Nytt	6724709,62	279314,15		Fjell Offentleg godkjent grensemerke	4631 - 355 / 11	14	
				36,83	Jordfast stein Offentleg godkjent grensemerke	96 GNSS: Fasemåling (Real time kinematic)	10	
				43,19	Fjell Offentleg godkjent grensemerke	4631 - 355 / 11	14	
					Jordfast stein Offentleg godkjent grensemerke	96 GNSS: Fasemåling (Real time kinematic)	10	

Løpenr	Status	Nord	Aust	Grensemerke nedsett i / Lengde (m) Linjeinformasjon	Grensepunkttype / Linjeinformasjon	Målemetode / Grenser mot	Nøyaktighet (SD i cm)	Radius
9	Nytt	6724677,11	279285,71	Jordfast stein	Offentleg godkjent grensemerke	96 GNSS: Fasemåling (Real time kinematic)	10	
				39,62		4631 - 355 / 11	14	
10	Nytt	6724647,65	279259,22	Fjell	Offentleg godkjent grensemerke	96 GNSS: Fasemåling (Real time kinematic)	10	
				2,71		4631 - 355 / 11	201	
2x	Sletta	6724753,06	279187,65	9,21	Geometrisk hjelpepunkt Hjelpelinje vasskant	24 Digitalt stereoinstrument	Ingen nøyaktighet	
3x	Sletta	6724759,34	279188,07	5,79	Geometrisk hjelpepunkt Hjelpelinje vasskant	24 Digitalt stereoinstrument	Ingen nøyaktighet	
4x	Sletta	6724762,90	279183,53	39,32	Geometrisk hjelpepunkt	24 Digitalt stereoinstrument	Ingen nøyaktighet	
						4631 - 355 / 11	nøyaktighet	

Grenser før "Kvalitetsheving for eksisterende matrikkeleining" ført 17.01.2023

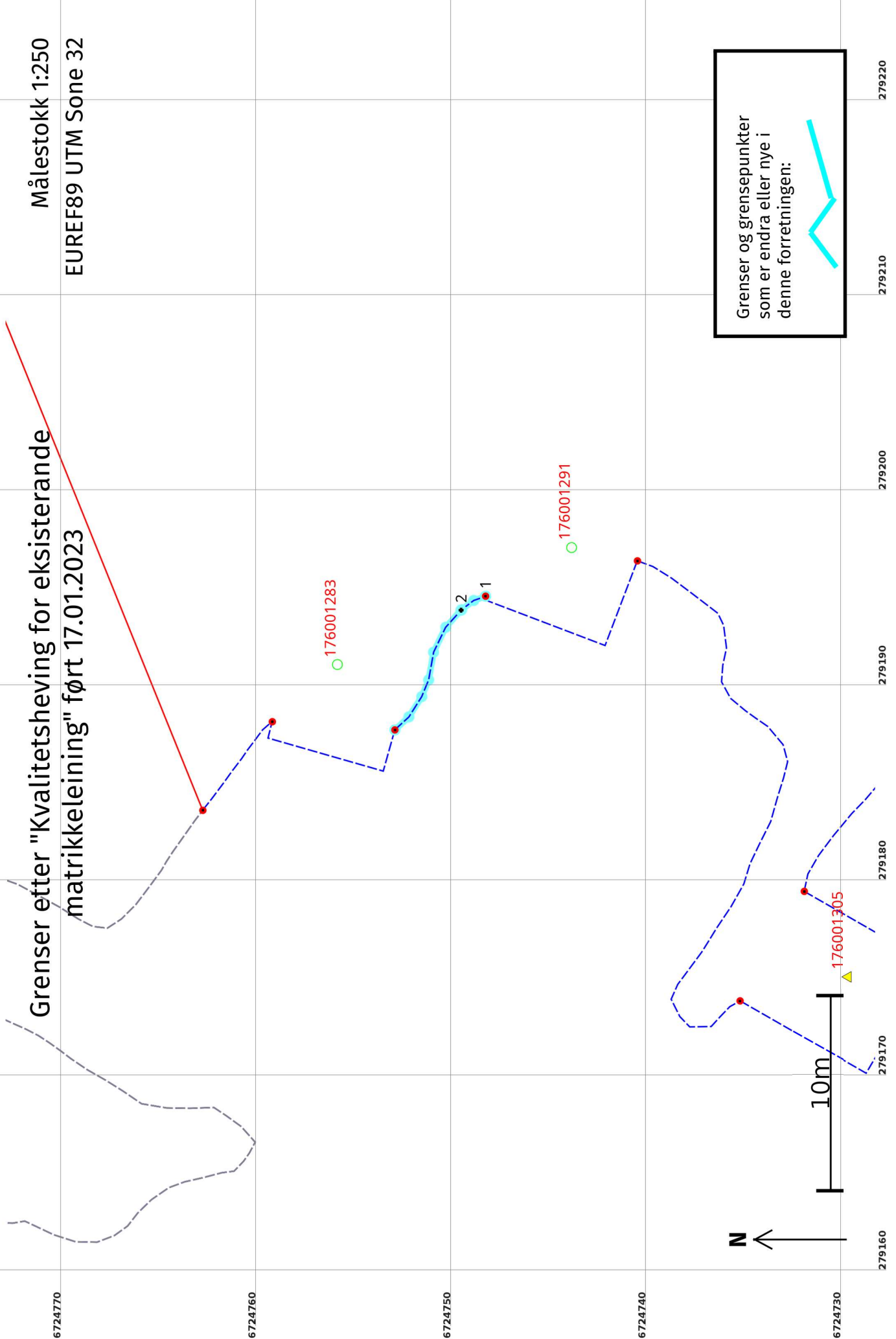
Målestokk 1:250
EUREF89 UTM Sone 32



Grenser og grensepunkter som er endra eller nye i denne forretningen:

Grenser etter "Kvalitetsheving for eksisterende matrikkeleining" ført 17.01.2023

Målestokk 1:250
EUREF89 UTM Sone 32



Kvalitetsheving for eksisterende matrikkeleining 17.01.2023

Før forretninga:

Areal: 10 976,7 Arealmerknad: Hjelpelinje vasskant
Representasjonspunkt: **Koordinatsystem:** EUREF89 UTM Sone 32 **Nord:** 6724739 **Aust:** 279241

Etter forretninga:

Areal: 10 976,7 Arealmerknad: Hjelpelinje vasskant
Representasjonspunkt: **Koordinatsystem:** EUREF89 UTM Sone 32 **Nord:** 6724739 **Aust:** 279241

Grensepunkt / Grenselinje

Løpenr	Status	Nord	Aust	Grensemerke nedsett i / Lengde (m)	Linjeinformasjon	Målemetode / Grenser mot	Nøyaktighet (SD i cm)	Radius
1x	Endra - Før	6724748,41	279194,50	8,64	Hjelpelinje vasskant	24 Digitalt stereoinstrument	Ingen nøyaktighet	
1	Endra - Etter	6724748,41	279194,50	1,46	Hjelpelinje vasskant	24 Digitalt stereoinstrument	Ingen nøyaktighet	
2	Nytt	6724749,66	279193,79	7,18	Hjelpelinje vasskant	69 Utrekna	Ingen nøyaktighet	200