



Kommune: 4631 - ALVER

Gardsnummer: 355

Bruksnummer: 14

Utskriftsdato / klokkeslett: 17.01.2023 kl. 12:52

Produsert av: Liv Berit Ones

Dette dokumentet viser resultatet av 3 forretninger.

#### **Orientering om relevant utdrag av matrikkelen**

Eit relevant utdrag av matrikkelen viser deler av opplysningane som registrert om matrikkeleiningane (eigedommane). Utdraget viser kva slags endringar som er gjort i matrikkelen knytt til ei forretning, som t.d. kva for grenser som vart behandla. Relevant utdrag av matrikkelen er heimla i Forskrift om eiendomsregistrering av 26. juni 2009 § 9.

Du kan kontakte kommunen for å få komplett matrikelbrev, dersom du vil sjå alle opplysningar som er registrert om matrikkeleininga.

#### **Om heilskap og nøyaktighet i relevant utdrag av matrikelbrevet**

Matrikkelen vart etablert ved konvertering av data frå tidlegare register. Det kan variere kor gode slike data er med omsyn til heilskap og nøyaktighet. I enkelte tilfelle kan grensepunkt og grenselinjer mangle heilt eller delvis, eller vere feil registrerte. Det kan også vere feil og manglar ved registrert bygnings- og adresseinformasjon. Heilskap og kartfestingsnøyaktighet er oftast betre innanfor enn utanfor tettbygde strøk. Ver merksam på at oppgjeve areal for mange matrikkeleiningar og bygg er usikre.

For utfyllande informasjon: [www.kartverket.no/utdragmatrikel](http://www.kartverket.no/utdragmatrikel)

## Matrikkeleining

Matrikkeleiningstype: Grunneigedom  
Bruksnamn: RINGEVIKEN  
Etableringsdato: 07.05.1904  
Skylid: 0,03  
Er tinglyst: Ja  
Har festegrunnar: Nei  
Er seksjonert: Nei

## Arealrapport

Tekst  
Utrekna areal for 355 / 14  
Areal Kommentar  
10 978,8 m2 Ukjend grenseforløp

## Eigarforhold

Tinglyste eigarforhold									
Rolle	Status	Føds.d./org.nr	Namn	Brukseinin	Adresse	Tinglysing	Status	Endra dato	Matrikkelføring
Heimelshavar		270867	BERG BERIT MARGRETHE STEN		KJENNDALESLIA 21 5225 NESTTUN				Signatur
Heimelshavar		030468	BERG JON TRYGVE		KJENNDALESLIA 21 5225 NESTTUN				Dato

## Forretningar der matrikkeleininga er involvert

**Forretning**  
**Forretningstype**  
**Årsak til feilretting**

**Forretningsdokumentdato**  
**Kommunal saksreferanse**  
**Nettadresse (URL)**  
**Annar referanse**

Endre eigenskap  
Annar forretningstype

18.10.2022  
22/5183  
22-067180RFA

Rolle  
Avgjevar

Matrikkeleining  
4631 - 355/14

onesliv 17.01.2023  
Arealendring  
0

Føring av jordskiftesak  
Jordskifte

18.10.2022  
22/5183  
22-067180RFA-JHOD/JBER

Rolle  
Del av jordskiftesak  
Del av jordskiftesak

Matrikkeleining  
4631 - 355/11  
4631 - 355/14


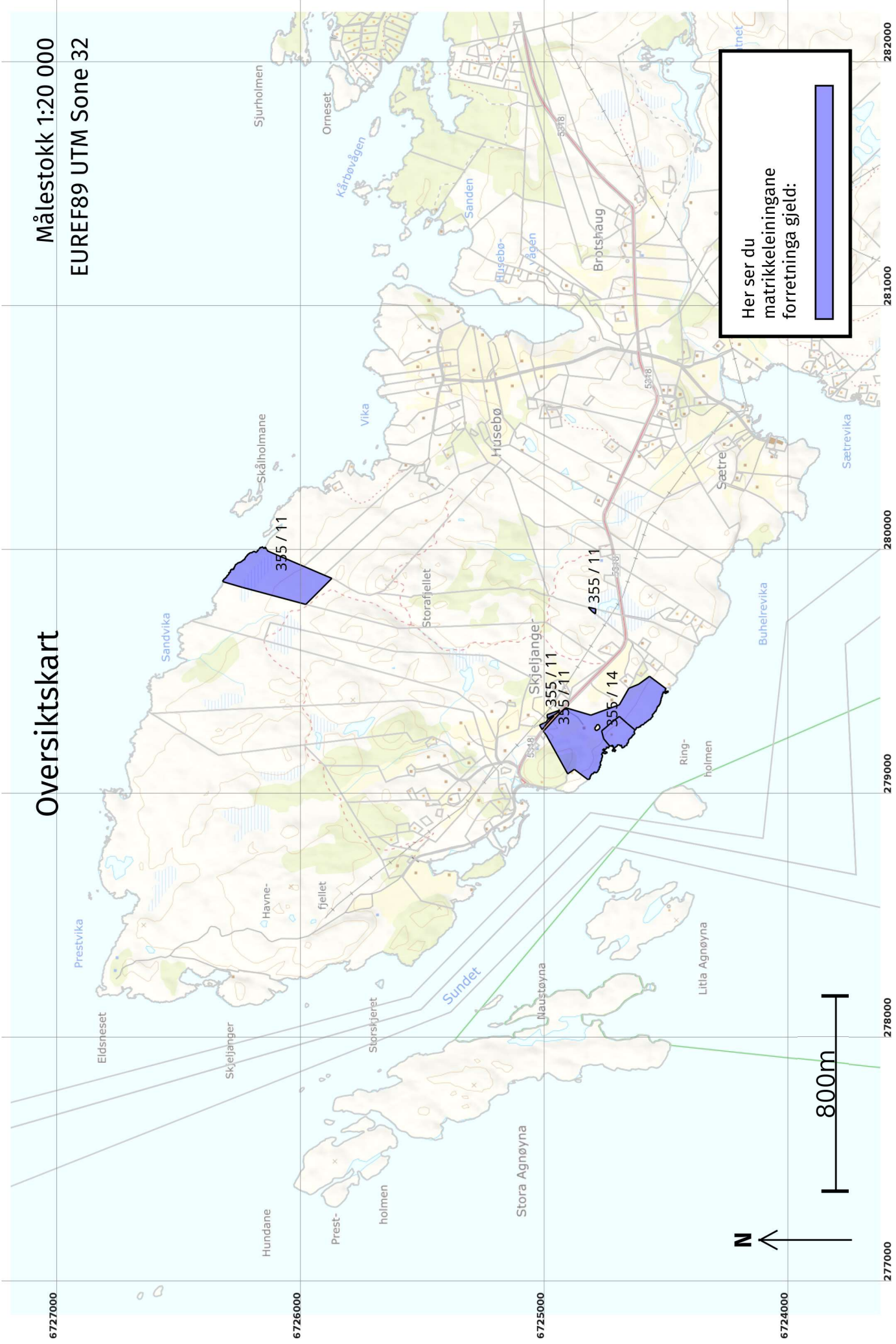
Arealendring  
0  
0

## Forretninger der matrikkeleininga er berørt

Forretning	Forretningsdokumentdato	Status	Tinglysing	Endra dato	Matrikkelføring
Forretningstype	Kommunal saksreferanse				Signatur
Årsak til feilretting	Nettadresse (URL)				Dato
	Annan referanse				
Kvalitetsheving for eksisterande matrikkeleining	18.10.2022				onesliv 17.01.2023
Oppmålingsforretning	22/5183	Rolle	Matrikkeleining		
	22-067180RFA	Berørt	4631 - 355/14		Arealendring
					0

# Oversiktskart

Målestokk 1:20 000  
EUREF89 UTM Sone 32



800m

Her ser du matrikkeleiningane forretinga gjeld:



6727000

6726000

6725000

6724000

277000

278000

279000

280000

281000

282000

6724800

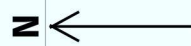
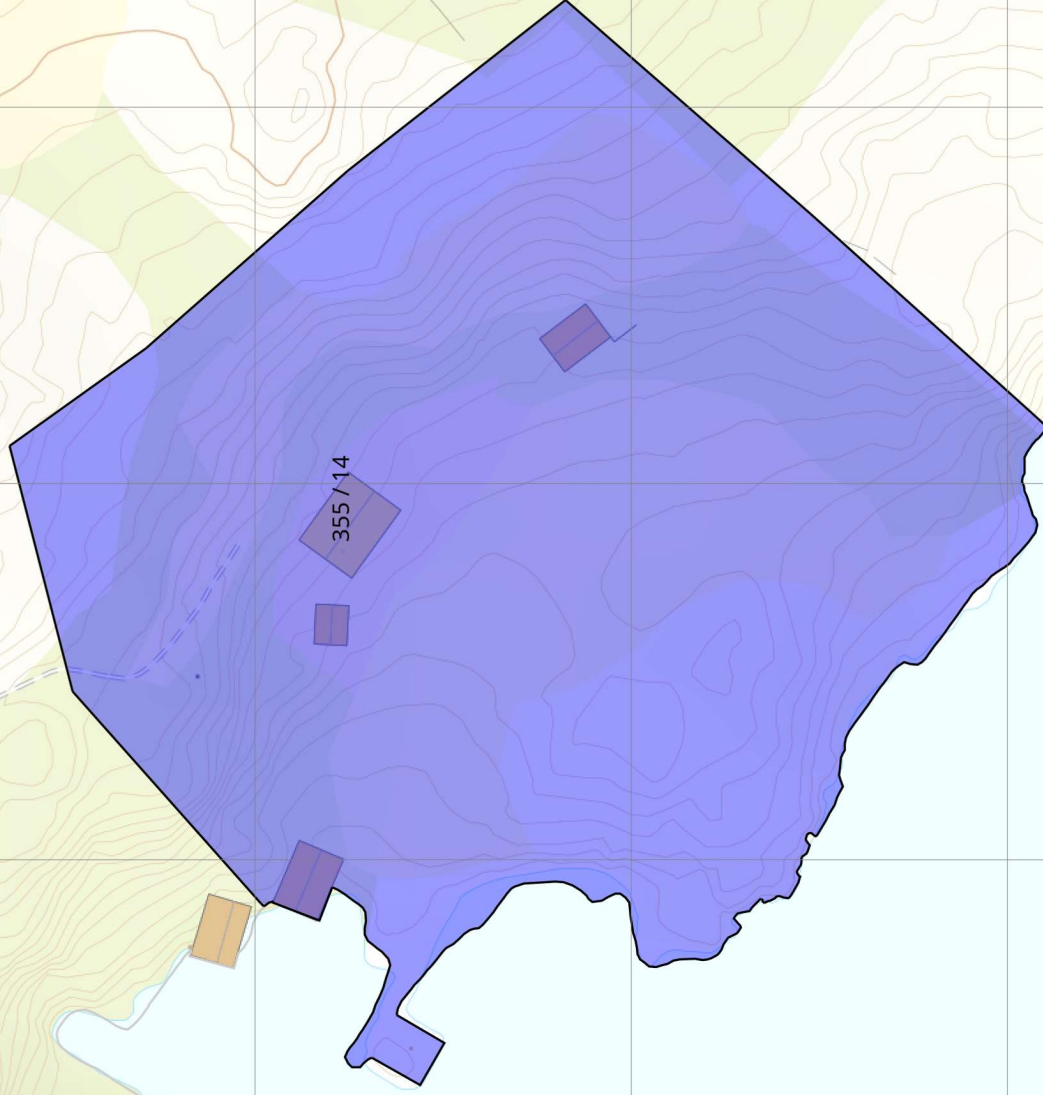
6724750

6724700

6724650

# Oversiktskart for 355 / 14

Målestokk 1:1 000  
EUREF89 UTM Sone 32



279150

279200

279250

279300

279350

6724800

6724750

6724700

6724650

279150

279200

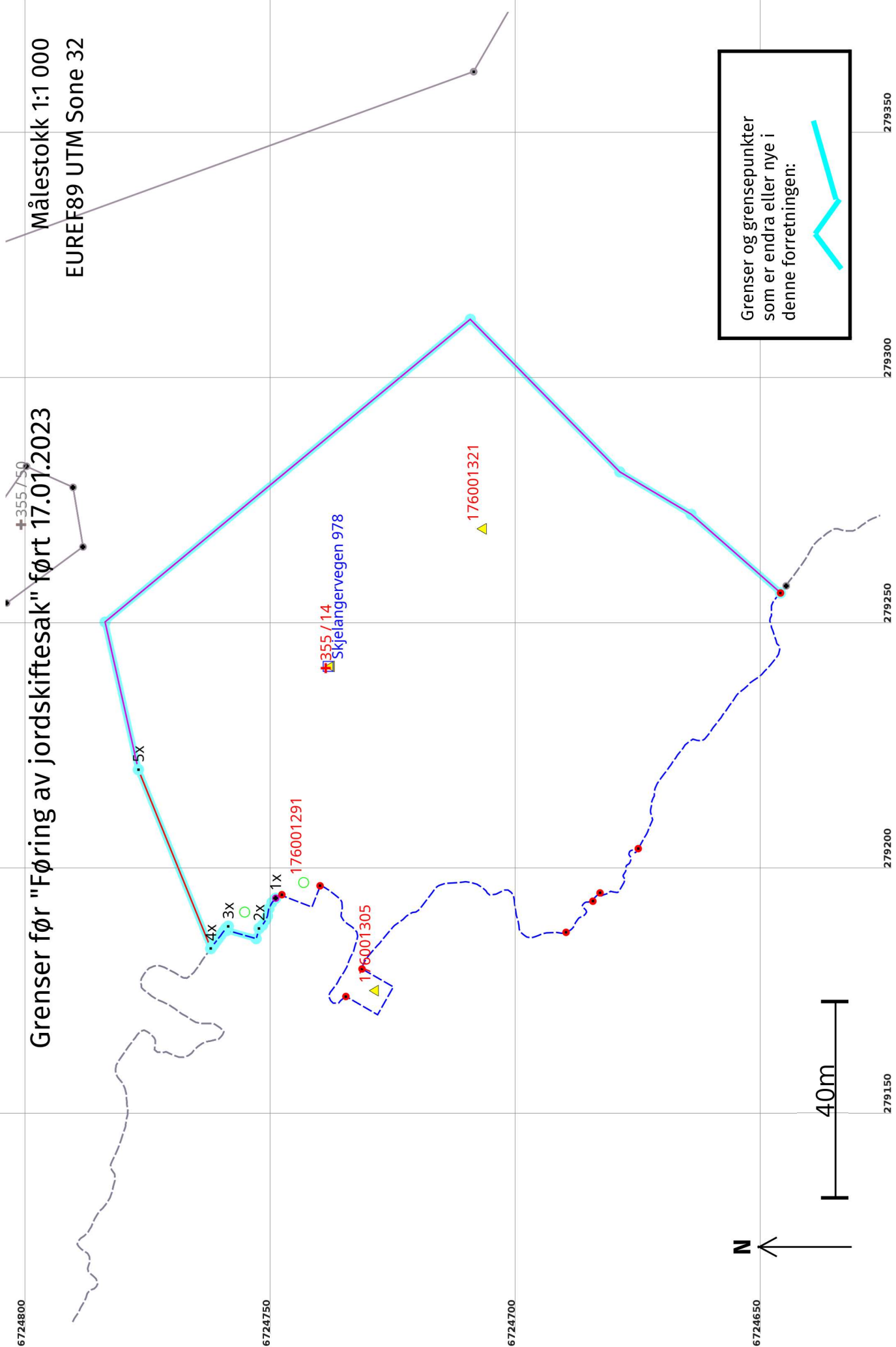
279250

279300

279350

# Grenser før "Føring av jordskiftesak" ført 17.01.2023

Målestokk 1:1 000  
EUREF89 UTM Sone 32



Grenser og grensepunkter som er endra eller nye i denne forretningen:

6724800

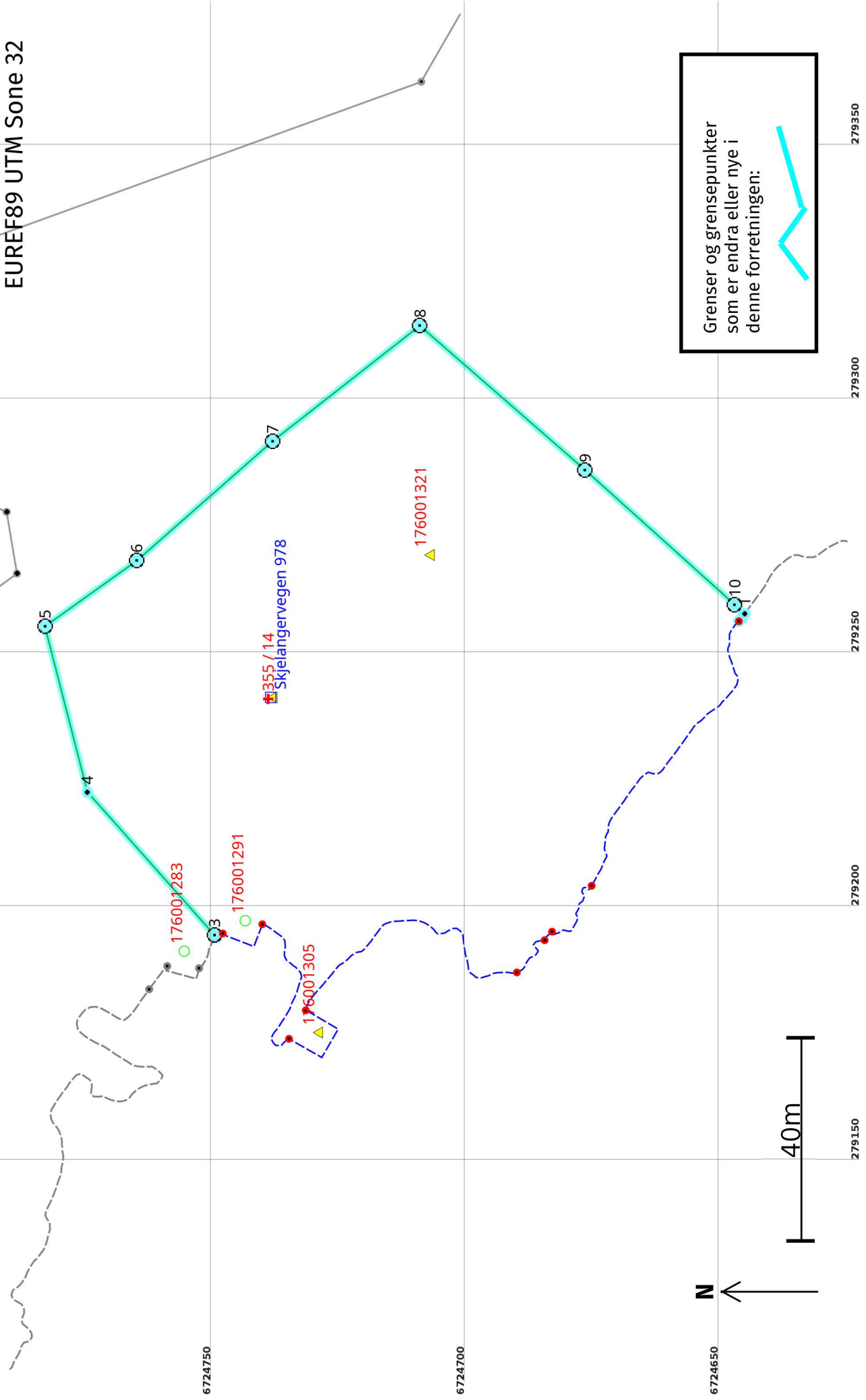
6724750

6724700

6724650

# Grenser etter "Føring av jordskiftesak" ført 17.01.2023

Målestokk 1:1 000  
EUREF89 UTM Sone 32



279150

279200

279250

279300

279350

N

40m

Grenser og grensepunkter som er endra eller nye i denne forretningen:



**Før forretninga:**

**Areal:** 10 976,7      Arealmerknad: Hjelpelinje vasskant  
**Representasjonssystem:** EUREF89 UTM Sone 32      **Nord:** 6724739      **Aust:** 279241

**Etter forretninga:**

**Areal:** 10 978,8      Arealmerknad: Hjelpelinje vasskant  
**Representasjonssystem:** EUREF89 UTM Sone 32      **Nord:** 6724739      **Aust:** 279241

**Grensepunkt / Grenselinje**

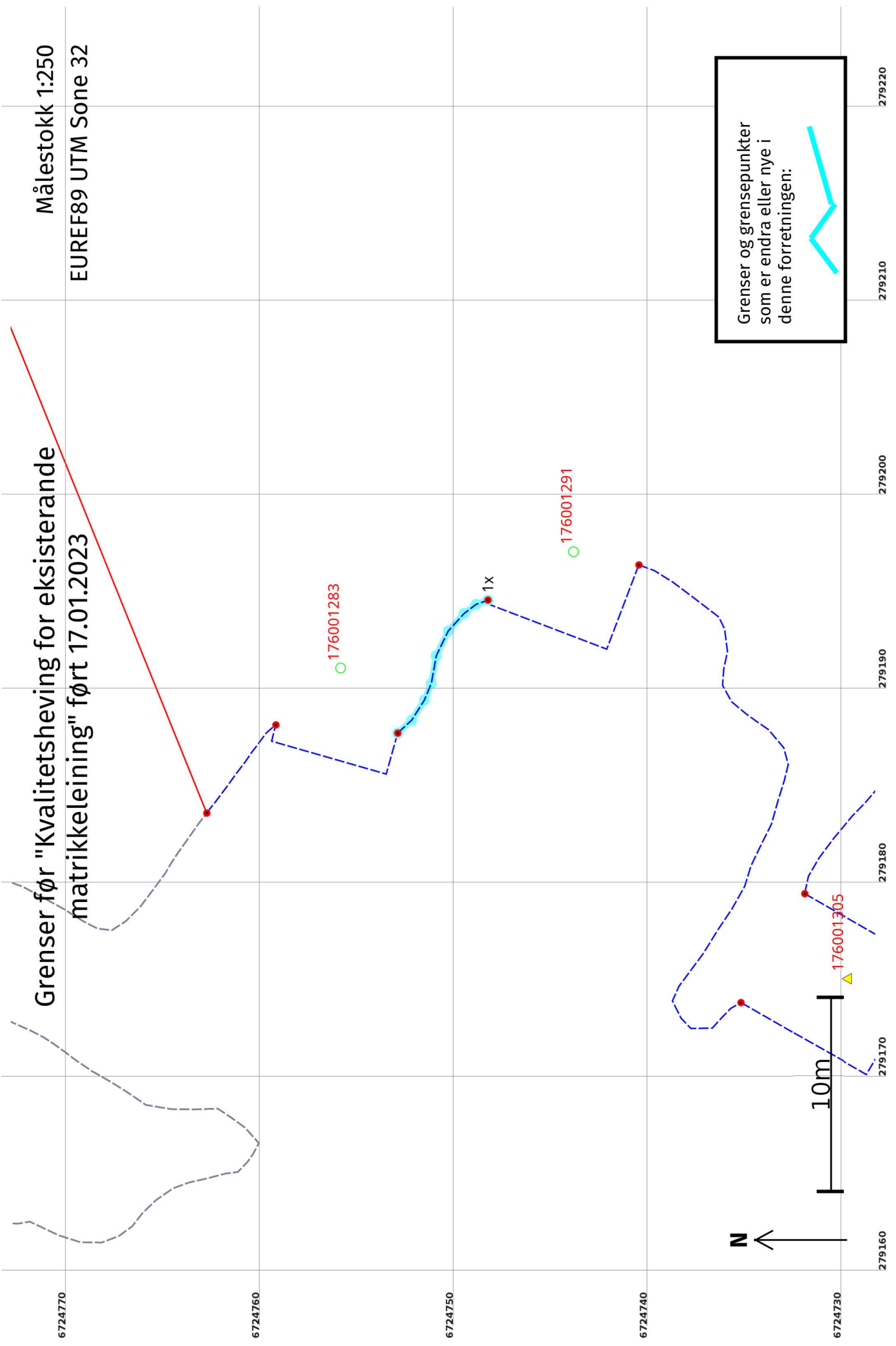
Løpenr	Status	Nord	Aust	Grensemerke nedsett i / Lengde (m)	Grensepunkttype / Linjeinformasjon	Målemetode / Grenser mot	Nøyaktighet (SD i cm)	Radius
1	Nytt	6724645,64	279257,41		Umerkt	69 Utrekna	200	
1x	Endra - Før	6724749,66	279193,79	1,86	Hjelpelinje vasskant	4631 - 355 / 11	Ingen nøyaktighet	
2	Endra - Etter	6724749,66	279193,79	7,18	Hjelpelinje vasskant	69 Utrekna	Ingen nøyaktighet	
3	Nytt	6724750,04	279194,21	0,57	Umerkt	69 Utrekna	200	
5x	Endra - Før	6724777,65	279219,98		Fjell Offentleg godkjent grensemerke	96 GNSS: Fasemåling (Real time kinematic)	10	
				37,63		4631 - 355 / 11	14	
				212,14	Geometrisk hjelpепunkt	53 Digitalisert på dig.bord frå strek-kart:	200	
					Følgjer steingjerde	Transparent film - god posisjonskvalitet	200	
4	Endra - Etter	6724775,07	279222,31		Umerkt	96 GNSS: Fasemåling (Real time kinematic)	10	
				33,69		4631 - 355 / 11	14	
5	Nytt	6724783,40	279254,95		Fjell Offentleg godkjent grensemerke	96 GNSS: Fasemåling (Real time kinematic)	10	
				22,23		4631 - 355 / 11	14	
6	Nytt	6724765,34	279267,91		Jordfast stein Offentleg godkjent grensemerke	96 GNSS: Fasemåling (Real time kinematic)	10	
				35,61		4631 - 355 / 11	14	
7	Nytt	6724738,60	279291,42		Fjell Offentleg godkjent grensemerke	96 GNSS: Fasemåling (Real time kinematic)	10	
				36,83		4631 - 355 / 11	14	
8	Nytt	6724709,62	279314,15		Jordfast stein Offentleg godkjent grensemerke	96 GNSS: Fasemåling (Real time kinematic)	10	
				43,19		4631 - 355 / 11	14	



Løpenr	Status	Nord	Aust	Grensemerke nedsett i / Lengde (m) Linjeinformasjon	Grensepunkttype / Linjeinformasjon	Målemetode / Grenser mot	Nøyaktighet (SD i cm)	Radius
9	Nytt	6724677,11	279285,71	Jordfast stein	Offentleg godkjent grensemerke	96 GNSS: Fasemåling (Real time kinematic)	10	
				39,62		4631 - 355 / 11	14	
10	Nytt	6724647,65	279259,22	Fjell	Offentleg godkjent grensemerke	96 GNSS: Fasemåling (Real time kinematic)	10	
				2,71		4631 - 355 / 11	201	
2x	Sletta	6724753,06	279187,65	9,21	Geometrisk hjelpepunkt Hjelpelinje vasskant	24 Digitalt stereoinstrument	Ingen nøyaktighet	
3x	Sletta	6724759,34	279188,07	5,79	Geometrisk hjelpepunkt Hjelpelinje vasskant	24 Digitalt stereoinstrument	Ingen nøyaktighet	
4x	Sletta	6724762,90	279183,53	39,32	Geometrisk hjelpepunkt	24 Digitalt stereoinstrument	Ingen nøyaktighet	
						4631 - 355 / 11		

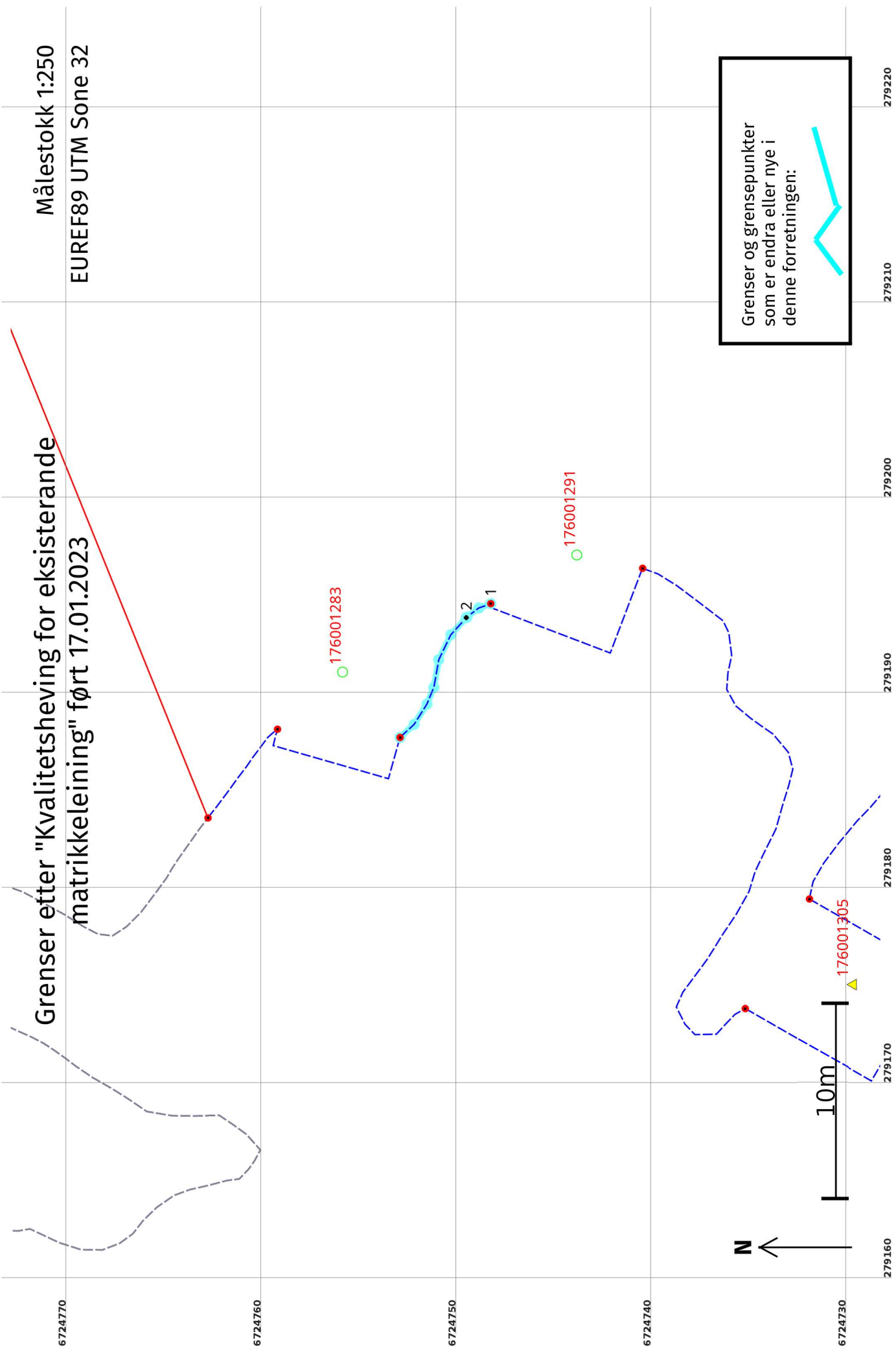
# Grenser før "Kvalitetsheving for eksisterende matrikkeleining" ført 17.01.2023

Målestokk 1:250  
EUREF89 UTM Sone 32



# Grenser etter "Kvalitetsheving for eksisterende matrikkeleining" ført 17.01.2023

Målestokk 1:250  
EUREF89 UTM Sone 32



## Kvalitetsheving for eksisterende matrikkeleining 17.01.2023

### Før forretninga:

**Areal:** 10 976,7      Arealmerknad: Hjelpelinje vasskant  
**Representasjonspunkt:**    **Koordinatsystem:** EUREF89 UTM Sone 32      **Nord:** 6724739      **Aust:** 279241

### Etter forretninga:

**Areal:** 10 976,7      Arealmerknad: Hjelpelinje vasskant  
**Representasjonspunkt:**    **Koordinatsystem:** EUREF89 UTM Sone 32      **Nord:** 6724739      **Aust:** 279241

### Grensepunkt / Grenselinje

Løpenr	Status	Nord	Aust	Grensemerke nedsett i / Lengde (m)	Linjeinformasjon	Målemetode / Grenser mot	Nøyaktighet (SD i cm)	Radius
1x	Endra - Før	6724748,41	279194,50	8,64	Hjelpelinje vasskant	24 Digitalt stereoinstrument	Ingen nøyaktighet	Ingen
1	Endra - Etter	6724748,41	279194,50	1,46	Hjelpelinje vasskant	24 Digitalt stereoinstrument	Ingen nøyaktighet	Ingen
2	Nytt	6724749,66	279193,79	7,18	Hjelpelinje vasskant	69 Utrekna	nøyaktighet	200