

**For matrikkeleining:**

Kommune: 4631 - ALVER  
Gardsnummer: 220  
Bruksnummer: 9

Utskriftsdato / klokkeslett: 10.01.2023 kl. 11:23  
Produsert av: Sverre Solberg  
Attestert av: Alver kommune

---

**Orientering om matrikelbrev**

Matrikelbrevet er heimla i «Lov om eigedomsregistrering» (matrikellova) av 17. juni 2005. Etter definisjonen i matrikellova § 3 d) er matrikelbrevet ei attestert utskrift av matrikkelen som viser alle registrerte opplysningar om ei matrikkeleining ved oppgjeven dato.

**Om heilskap og nøyaktighet i matrikelbrevet**

Matrikkelen vart etablert ved konvertering av data frå tidlegare register. Det kan variere kor gode slike data er med omsyn til heilskap og nøyaktighet. I enkelte tilfelle kan grensepunkt og grenselinjer mangle heilt eller delvis, eller vere feil registrerte. Det kan også vere feil og manglar ved registrert bygnings- og adresseinformasjon. Heilskap og kartfestingsnøyaktighet er oftast betre innanfor enn utanfor tettbygde strøk. Ver merksam på at oppgjeve areal for mange matrikkeleiningar og bygg er usikre.

For utfyllande informasjon: [www.kartverket.no/matrikelbrev](http://www.kartverket.no/matrikelbrev)

## Matrikkeleining

Matrikkeleiningstype: Grunneigedom  
Bruksnamn: Bergsti  
Etableringsdato: 26.05.1931  
Skyld: 0,5  
Er tinglyst: Ja  
Har festegrunnar: Nei  
Er seksjonert: Nei

## Arealrapport

Tekst Areal Kommentar  
Utrekna areal for 220 / 9 75 571,4 m2 Ukjend grenseforløp

## Eigarforhold

Tinglyste eigarforhold	Rolle	Status	Føds.d./org.nr	Namn	Brukseinin	Adresse	Andel
Heimelshavar			260954	VÅG INGVILD KARI		SKOTTESALEN 4 5011 BERGEN	1 / 1

## Oversikt over teigar

(EUREF89 UTM Sone 32)

Løpenr	Type	Hovudteig	Nord	Aust	Høgde	Areal	Merknader
1	Teig	Ja	6734467	312710		55 081,9 m2	
2	Teig	Nei	6735555	311925		20 339,4 m2	
3	Teig	Nei	6734141	312298		150,1 m2	Hjelpelinje vasskant

## Forretningar der matrikkeleininga er involvert

**Forretning** Forretningsdokumentdato  
**Forretningstype** Kommunal saksreferanse  
**Årsak til feilretting** Nettadresse (URL)  
Annar referanse

**Tinglysing** Status Endra dato  
Matrikkelføring  
Signatur Dato

Omnummerering v/kommuneendring	01.01.2020	Tinglyst	01.01.2020	smatmynd	01.01.2020
Omnummerering		Omnummerert til:	4631 - 220/9		
		Omnummerert frå:	1263 - 220/9		

Forretning Forretningstype Årsak til feilretting	Forretningsdokumentdato Kommunal saksreferanse Nettadresse (URL) Annann referanse	Status	Tinglysing Endra dato	Matrikkelføring Signatur Dato
Opprett ny grunneigedom ved frådeling Kart- og delingsforretning	08.06.1994 040/94		Matrikkeleining 1263 - 220/9 1263 - 220/14	HS Arealendring -50 50
Endre eigenskap Feilretting Feilføring	01.01.1980 18/2060 18/33228		Matrikkeleining 1263 - 220/9	pauann 01.10.2018 Arealendring 0
Skylddeling Skylddeling	26.05.1931		Matrikkeleining 1263 - 220/2 1263 - 220/9	Arealendring 0 0
<b>Forretningar der matrikkeleininga er berørt</b>				
Forretning Forretningstype Årsak til feilretting	Forretningsdokumentdato Kommunal saksreferanse Nettadresse (URL) Annann referanse	Status	Tinglysing Endra dato	Matrikkelføring Signatur Dato
Kvalitetshewing for eksisterande matrikkeleining Oppmålingsforretning	12.11.2018 2020/4658 2018/3068		Matrikkeleining 1263 - 220/1 1263 - 220/2 1263 - 220/9	solbsver 05.01.2023 Arealendring 0 0 0
Kvalitetshewing for eksisterande matrikkeleining Oppmålingsforretning	12.11.2018 2020/4658 2018/3068		Matrikkeleining 1263 - 220/9	solbsver 05.01.2023 Arealendring 0

Forretning Forretningstype Årsak til feilretting	Forretningsdokumentdato Kommunal saksreferanse Nettadresse (URL) Annann referanse	Status	Tinglysning Endra dato	Matrikkelføring Signatur Dato
Kvalitetsheving for eksisterande matrikkeleining Oppmålingsforretning	12.11.2018 2020/4658  2018/3068			solbsver 05.01.2023
Opprett ny grunneigedom ved frådeling Oppmålingsforretning	03.09.2013 2014/1642  23/2013	Tinglyst	09.04.2014	1263sos 01.04.2014
		Rolle	Matrikkeleining	Arealendring
		Avgjevar	1263 - 221/2	-268 559,6
		Mottakar	1263 - 221/20	268 559,6
		Berørt	1263 - 220/2	0
		Berørt	1263 - 220/9	0
		Berørt	1263 - 221/1	0
		Berørt	1263 - 221/2/1	0
Kvalitetsheving for eksisterande matrikkeleining Oppmålingsforretning	03.09.2013 2013/1513  23/2013			1263sos 10.02.2014
		Rolle	Matrikkeleining	Arealendring
		Berørt	1263 - 220/2	0
		Berørt	1263 - 220/9	0
		Berørt	1263 - 221/1	0
		Berørt	1263 - 221/2	0
		Berørt	1263 - 221/2/1	0

**Forretning**  
**Forretningstype**  
**Årsak til feilretting**

**Forretningsdokumentdato**  
**Kommunal saksreferanse**  
**Nettadresse (URL)**  
**Annane referanse**

**Tinglysing**

**Matrikkelføring**  
**Signatur**  
**Dato**

1263sos 06.02.2014

Kvalitetshøving for eksisterande matrikkeleining	03.09.2013				
Oppmålingsforretning	2013/1513				
	23/2013				

Kvalitetshøving for eksisterande matrikkeleining	19.12.2012				
Annane forretningstype					

**Aktive bygg som er registrerte på matrikkeleininga**

<b>Bygningsnr:</b> 176 310 375	Utbygd areal:	0	Tal bustader:	0	Datoar	
<b>Løpenr:</b>	Bruksareal bustad:	0	Tal etasjar:	0	Rammeløyve:	
Repr.punkt: Koordinatsystem: EUREF89 UTM Sone 32	Bruksareal anna:	0	Vassforsyning:		Igangsetjingsløyve:	
Nord: 6734144 Aust: 312297	Bruksareal totalt:	0	Avløp:		Teke(n) i bruk:	
Bygningsendringskode:	Bruttoareal bustad:	0	Har heis:	Nei	Mellombels bruksløyve:	
Bygningstype: Naust båthus sjøbu	Bruttoareal anna:	0			Ferdiggattest:	
Næringsgruppe:	Bruttoareal totalt:	0				
Bygningsstatus: Teke(n) i bruk	Alternativt areal:	0				
Energikjelder:	Alternativt areal 2:	0				
Oppvarming:						

<b>Brukseiningar</b>	Brukseiningstype	Bruksareal	Tal rom	Kjøkkentilgang	Bad	WC	Matrikkeleining
Adresse	Unummerert brukseining	0	0	0	0	0	220/9

**Bygningsnr:** 176 310 391  
**Løpenr:** Utbygd areal: 0 Tal bustader: 0 Datoar  
 Repr.punkt: Koordinatsystem: EUREF89 UTM Sone 32 Bruksareal bustad: 0 Tal etasjar: 0 Rammeløyve:  
 Nord: 6734561 Aust: 312652 Bruksareal anna: 0 Vassforsyning: Igangsetjingsløyve:  
 Bygningsendringskode: Bruksareal totalt: 0 Avløp: Teke(n) i bruk:  
 Hus for dyr/landbr.lager/silo Bruttoareal bustad: 0 Har heis: Nei Mellombels bruksløyve:  
 Næringsgruppe: Jordbruk, skogbruk og fiske Bruttoareal anna: 0 Ferdiggattest:  
 Bygningsstatus: Teke(n) i bruk Bruttoareal totalt: 0  
 Energikjelder: Alternativt areal: 0  
 Oppvarming: Alternativt areal 2: 0

**Brukseiningar**  
 Adresse Brukseiningnummer Brukseiningstype Bruksareal Tal rom Kjøkkentilgang Bad WC Matrikkeleining  
 Unummerert brukseining 0 0 0 220/9

**Bygningsnr:** 176 310 405  
**Løpenr:** Utbygd areal: 0 Tal bustader: 0 Datoar  
 Repr.punkt: Koordinatsystem: EUREF89 UTM Sone 32 Bruksareal bustad: 0 Tal etasjar: 0 Rammeløyve:  
 Nord: 6734535 Aust: 312660 Bruksareal anna: 0 Vassforsyning: Igangsetjingsløyve:  
 Bygningsendringskode: Bruksareal totalt: 0 Avløp: Teke(n) i bruk:  
 Hus for dyr/landbr.lager/silo Bruttoareal bustad: 0 Har heis: Nei Mellombels bruksløyve:  
 Næringsgruppe: Bruttoareal anna: 0 Ferdiggattest:  
 Bygningsstatus: Teke(n) i bruk Bruttoareal totalt: 0  
 Energikjelder: Alternativt areal: 0  
 Oppvarming: Alternativt areal 2: 0

**Brukseiningar**  
 Adresse Brukseiningnummer Brukseiningstype Bruksareal Tal rom Kjøkkentilgang Bad WC Matrikkeleining  
 Unummerert brukseining 0 0 0 220/9

**SEFRAK-minne**  
 «SEFRAK er ei forkorting for Sekretariatet For Registrering Av faste Kulturminner. Sekretariatet hadde ansvar for ei landsomfattande registrering av eldre bygningar. Det vart gjort eit omfattande feltarbeid i perioden 1975-1995. I dag er det Riksantikvaren som administrerer SEFRAK i samarbeid med fylkeskommunane. På <https://www.ra.no/> finn du meir informasjon om SEFRAK og om tilgang på den informasjonen som er registrert.»  
 SEFRAK-ID Kulturminnenemning  
 1263 26 33 LØE, STORMYR, LINDÅS

## Utgådde bygg som er registrerte på matrikkeleininga

**Bygningsnr:** 176 320 214  
**Løpenr:** Utbygd areal: 0 Tal bustader: 0 Datoar  
Bruksareal bustad: 0 Tal etasjar: 0 Rammeløyve:  
Repr.punkt: Koordinatsystem: EUREF89 UTM Sone 32 Bruksareal anna: 0 Vassforsyning: Igangsetjingsløyve:  
Nord: 6734358 Aust: 312733 Bruksareal totalt: 0 Avløy: Teke(n) i bruk:  
Bygningsendringskode: Bruttoareal bustad: 0 Har heis: Nei Mellombels bruksløyve:  
Bygningstype: Hus for dyr/landbr.lager/silo Bruttoareal anna: 0 Ferdiggattest:  
Næringsgruppe: Bruttoareal totalt: 0 Bygning riven/brend:  
Bygningsstatus: Bygning riven/brend  
Energikjelder:  
Oppvarming:

Brukseiningar	Brukseiningnummer	Brukseiningstype	Bruksareal	Tal rom	Kjøkkentilgang	Bad	WC	Matrikkeleining
Adresse		Unummerert brukseining 0	0	0	0	0	0	220/9

## SEFRAK-minne

«SEFRAK er ei forkorting for Sekretariatet For Registrering Av faste Kulturminner. Sekretariatet hadde ansvaret for ei landsomfattande registrering av eldre bygningar. Det vart gjort eit omfattande feltarbeid i perioden 1975-1995. I dag er det Riksantikvaren som administrerer SEFRAK i samarbeid med fylkeskommunane. På <https://www.ra.no/> finn du meir informasjon om SEFRAK og om tilgang på den informasjonen som er registrert.»

SEFRAK-ID Kulturminnenemning  
1263 26 30 SMALAFLO, STIEN, LINDÅS

**Bygningsnr:** 176 320 222  
**Løpenr:** Utbygd areal: 0 Tal bustader: 0 Datoar  
Bruksareal bustad: 0 Tal etasjar: 0 Rammeløyve:  
Repr.punkt: Koordinatsystem: EUREF89 UTM Sone 32 Bruksareal anna: 0 Vassforsyning: Igangsetjingsløyve:  
Nord: 6734328 Aust: 312747 Bruksareal totalt: 0 Avløy: Teke(n) i bruk:  
Bygningsendringskode: Bruttoareal bustad: 0 Har heis: Nei Mellombels bruksløyve:  
Bygningstype: Våningshus Bruttoareal anna: 0 Ferdiggattest:  
Næringsgruppe: Bruttoareal totalt: 0 Bygning riven/brend:  
Bygningsstatus: Bygning riven/brend  
Energikjelder:  
Oppvarming:

Brukseiningar	Brukseiningnummer	Brukseiningstype	Bruksareal	Tal rom	Kjøkkentilgang	Bad	WC	Matrikkeleining
Adresse		Unummerert brukseining 0	0	0	0	0	0	220/9

## SEFRAK-minne

«SEFRAK er ei forkorting for Sekretariatet For Registrering Av faste Kulturminner. Sekretariatet hadde ansvaret for ei landsomfattande registrering av eldre bygningar. Det vart gjort eit omfattande feltarbeid i perioden 1975-1995. I dag er det Riksantikvaren som administrerer SEFRAK i samarbeid med fylkeskommunane. På <https://www.ra.no/> finn du meir informasjon om SEFRAK og om tilgang på den informasjonen som er registrert.»

SEFRAK-ID Kulturminnenemning

1263 26 31 VÅNINGSHUS, STIEN, LINDÅS

**Bygningsnr:** 176 339 330

Utbygd areal:

0 Tal bustader: 0

Datoar

### Løpenr:

Repr.punkt: Koordinatsystem: EUREF89 UTM Sone 32

Nord: 6734540 Aust: 312667

Rammeløyve:

Igangsetjingsløyve:

Teke(n) i bruk:

Mellombels bruksløyve:

Ferdigattest:

Bygning riven/brend: 15.04.2004

Bygningsendringskode:

Bygningstype: Annan landbruksbygning

Næringsgruppe: Jordbruk, skogbruk og fiske

Bygningsstatus: Bygning riven/brend

Energikjelder:

Oppvarming:

## Brukseiningar

Adresse

Brukseiningnummer

Brukseiningstype

Bruksareal

Tal rom

Kjøkkentilgang

Bad

WC

Matrikkeleining

Unummerert brukseining 0

0

0

0

0

220/9

## SEFRAK-minne

«SEFRAK er ei forkorting for Sekretariatet For Registrering Av faste Kulturminner. Sekretariatet hadde ansvaret for ei landsomfattande registrering av eldre bygningar. Det vart gjort eit omfattande feltarbeid i perioden 1975-1995. I dag er det Riksantikvaren som administrerer SEFRAK i samarbeid med fylkeskommunane. På <https://www.ra.no/> finn du meir informasjon om SEFRAK og om tilgang på den informasjonen som er registrert.»

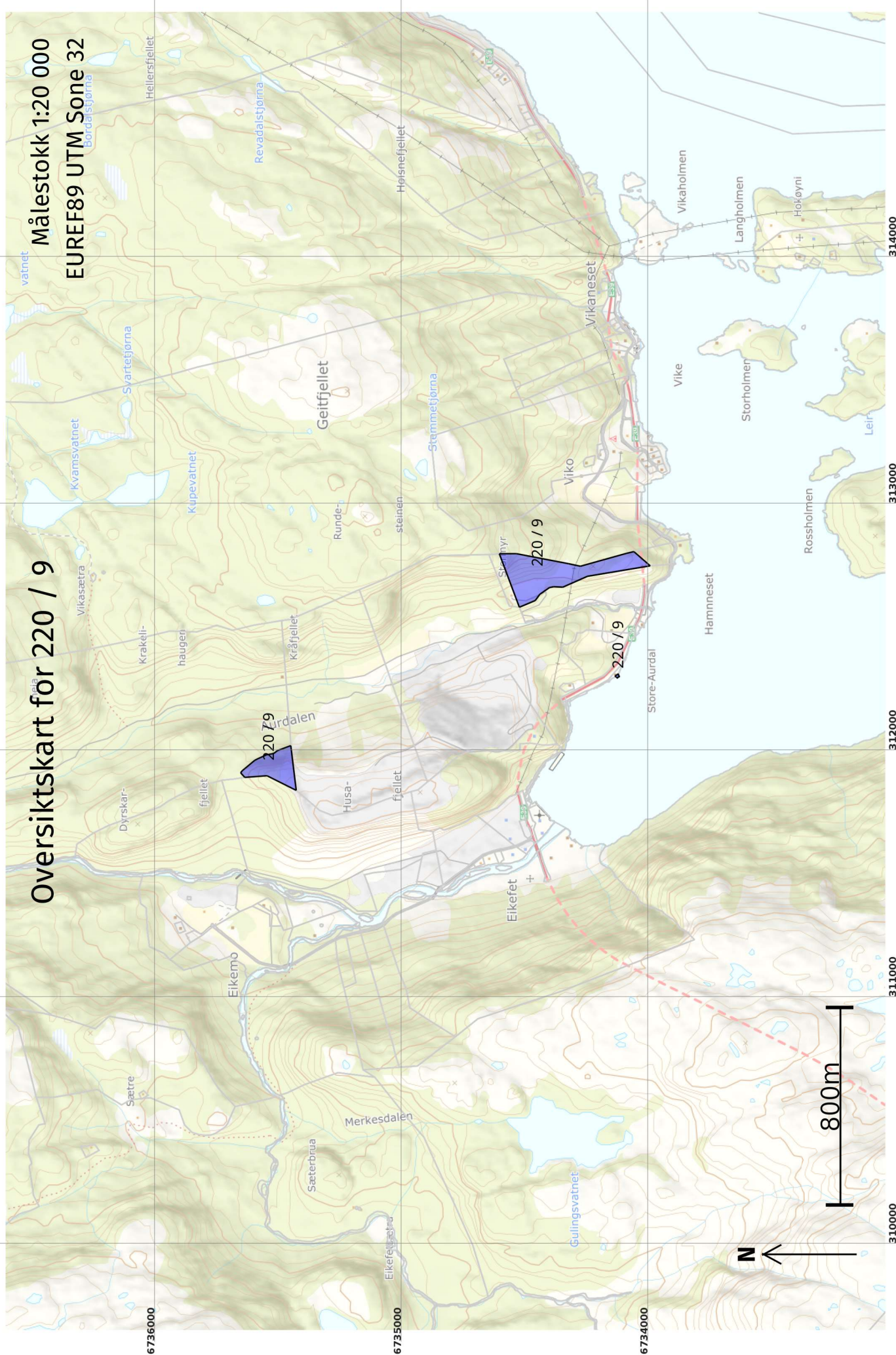
SEFRAK-ID Kulturminnenemning

1263 26 34 SKYKKJA, STORMYR, LINDÅS



# Oversiktskart for 220 / 9

Målestokk 1:20 000  
EUREF89 UTM Sone 32



6736000

6735000

6734000

310000

311000

312000

313000

314000



800m

+220 / 13

# Teig 1 (Hovudteig) 220 / 9

Målestokk 1:5 000  
EUREF89 UTM Sone 32

6734600

6734400

6734200

6734000

+220 / 6

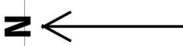
176310391

176339330

+220 / 9

176320214

200m



312200

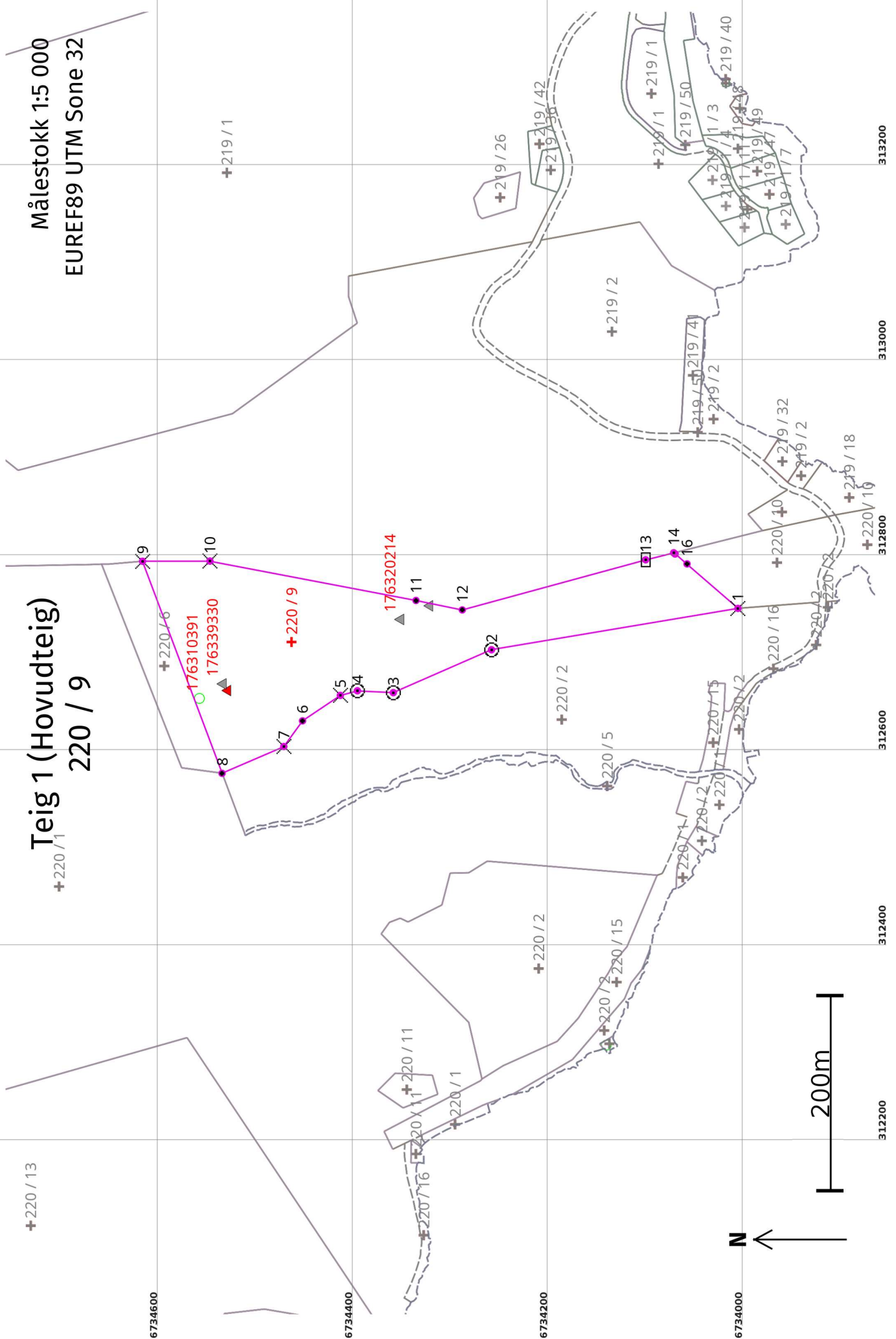
312400

312600

312800

313000

313200



**Areal og koordinatar**

Areal: 55 081,9

Arealmerknad:

Representasjonssystem: EUREF89 UTM Sone 32

Nord: 6734467

Aust: 312710

**Grensepunkt / Grenselinje****Ytre avgrensing**

Løpenr	Nord	Aust	Grensemerke nedsett i / Grensepunkttype /		Målemetode	Nøyaktighet (SD i cm)	Radius
			Lengde (m)	Linjeinformasjon			
1	6734009,11	312744,22	Kors		55 Digitalisert på dig.bord frå strek-kart: Papirkopi	200	
2	6734261,68	312701,83	Offentleg godkjent grensemerke	256,10	20 Stereoinstrument	200	
3	6734362,32	312657,90	Offentleg godkjent grensemerke	109,81	20 Stereoinstrument	200	
4	6734399,15	312659,80	Offentleg godkjent grensemerke	36,88	20 Stereoinstrument	200	
5	6734416,64	312655,07	Kors	18,12	55 Digitalisert på dig.bord frå strek-kart: Papirkopi	200	
6	6734455,38	312629,00	Annan detalj	46,70	55 Digitalisert på dig.bord frå strek-kart: Papirkopi	200	
7	6734474,58	312602,64	Kors	32,61	55 Digitalisert på dig.bord frå strek-kart: Papirkopi	200	
8	6734537,82	312575,22	Annan detalj	68,93	55 Digitalisert på dig.bord frå strek-kart: Papirkopi	200	
9	6734619,32	312792,49	Kors	232,05	55 Digitalisert på dig.bord frå strek-kart: Papirkopi	200	
10	6734550,24	312792,70	Kors	69,08	55 Digitalisert på dig.bord frå strek-kart: Papirkopi	200	
11	6734339,09	312752,33	Annan detalj	214,97	55 Digitalisert på dig.bord frå strek-kart: Papirkopi	200	
12	6734291,61	312742,66	Jord Rør	48,45	55 Digitalisert på dig.bord frå strek-kart: Papirkopi	200	
13	6734103,71	312794,00	Jord Stein med kross og vitne	194,79	55 Digitalisert på dig.bord frå strek-kart: Papirkopi	200	
				29,61			

Løpenr	Nord	Aust	Grensemerke nedsett i / Lengde (m) Linjeinformasjon	Målemetode	Nøyaktighet (SD i cm)	Radius
14	6734074,98	312801,18	Ukjent 1,87	55 Digitalisert på dig.bord frå strek-kart: Papirkopi	200	
15	6734073,54	312799,98	Ukjent 15,93	55 Digitalisert på dig.bord frå strek-kart: Papirkopi	200	
16	6734061,30	312789,79	Annan detalj 69,29	55 Digitalisert på dig.bord frå strek-kart: Papirkopi	200	

Målestokk 1:2 000  
EUREF89 UTM Sone 32

Teig 2  
220 / 9

6735700

6735600

6735500

6735400

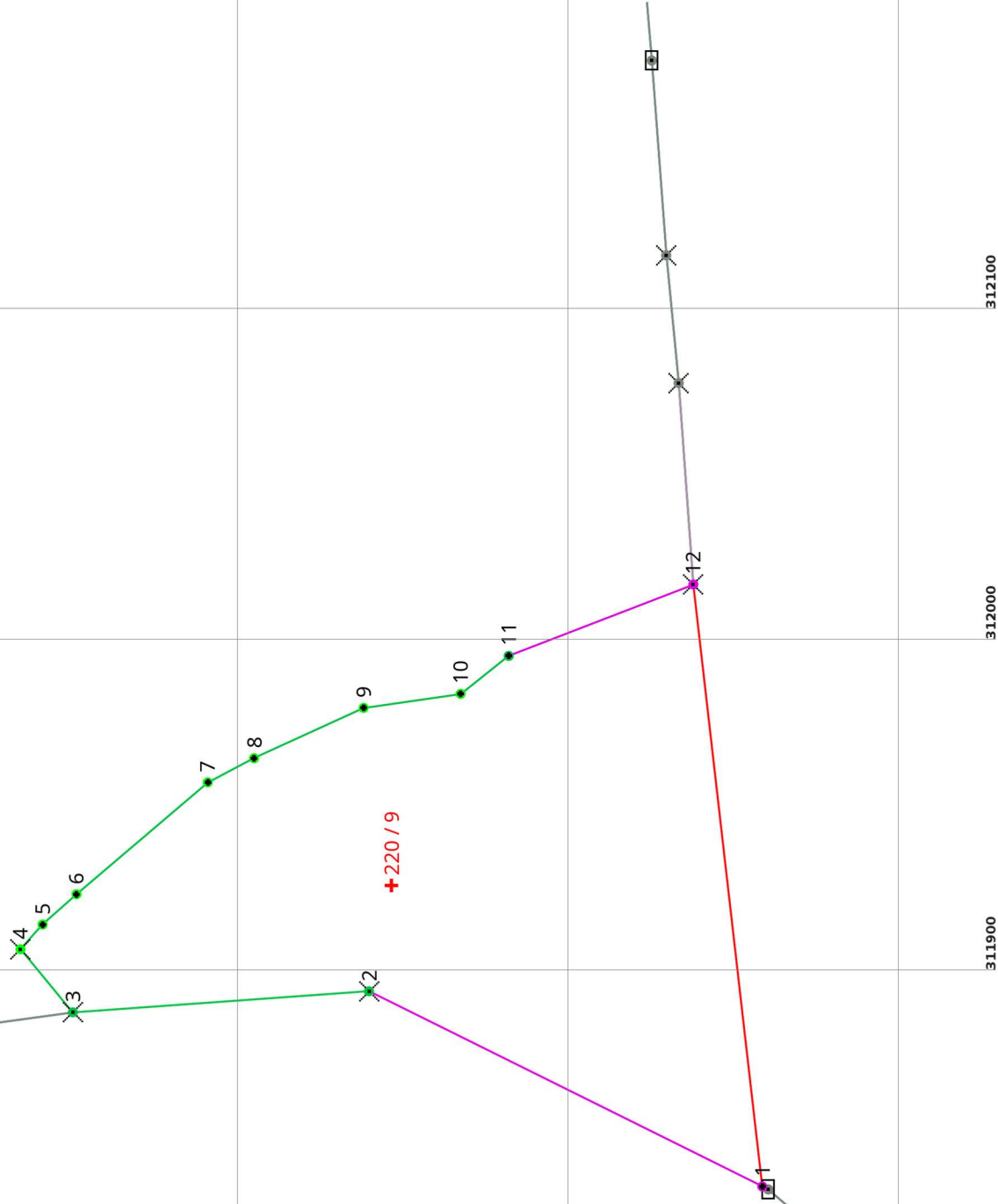
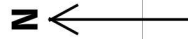
311700

311800

311900

312000

312100



## Areal og koordinatar

Areal: 20 339,4

Arealmerknad:

Representasjonssystem: EUREF89 UTM Sone 32

Nord: 6735555

Aust: 311925

### Grensepunkt / Grenselinje

### Ytre avgrensing

Løpnr	Nord	Aust	Grensemerke nedsett i / Lengde (m)	Linjeinformasjon	Målemetode	Nøyaktighet (SD i cm)	Radius
1	6735443,03	311834,34	Umerkt		69 Utrekna	200	
2	6735561,93	311893,30	132,72	Fjell Kors	96 GNSS: Fasemåling (Real time kinematic)	13	
3	6735651,46	311886,95	89,75	Fjell Kors	96 GNSS: Fasemåling (Real time kinematic)	14	
4	6735667,28	311906,00	24,76	Fjell Kors	96 GNSS: Fasemåling (Real time kinematic)	14	
5	6735660,60	311913,47	10,02	Annan terrengdetalj Umerkt	96 GNSS: Fasemåling (Real time kinematic)	10	
6	6735650,36	311922,62	13,74	Annan terrengdetalj Umerkt	96 GNSS: Fasemåling (Real time kinematic)	11	
7	6735610,69	311956,41	52,11	Annan terrengdetalj Umerkt	96 GNSS: Fasemåling (Real time kinematic)	10	
8	6735596,67	311963,71	15,80	Annan terrengdetalj Umerkt	96 GNSS: Fasemåling (Real time kinematic)	11	
9	6735563,56	311978,92	36,44	Annan terrengdetalj Umerkt	96 GNSS: Fasemåling (Real time kinematic)	10	
10	6735534,24	311983,15	29,62	Annan terrengdetalj Umerkt	96 GNSS: Fasemåling (Real time kinematic)	11	
11	6735519,69	311994,61	18,53	Annan terrengdetalj Umerkt	96 GNSS: Fasemåling (Real time kinematic)	10	
12	6735463,89	312016,19	59,82	Fjell Kors	96 GNSS: Fasemåling (Real time kinematic)	21	
			183,04	Fjell Kors	69 Utrekna	200	
						1000	

Teig 3  
220 / 9

Målestokk 1:250  
EUREF89 UTM Sone 32

6734160

6734150

6734140

6734130

6734120

312270

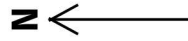
312280

312290

312300

312310

312320



+220 / 2

+220 / 9

176310375

5

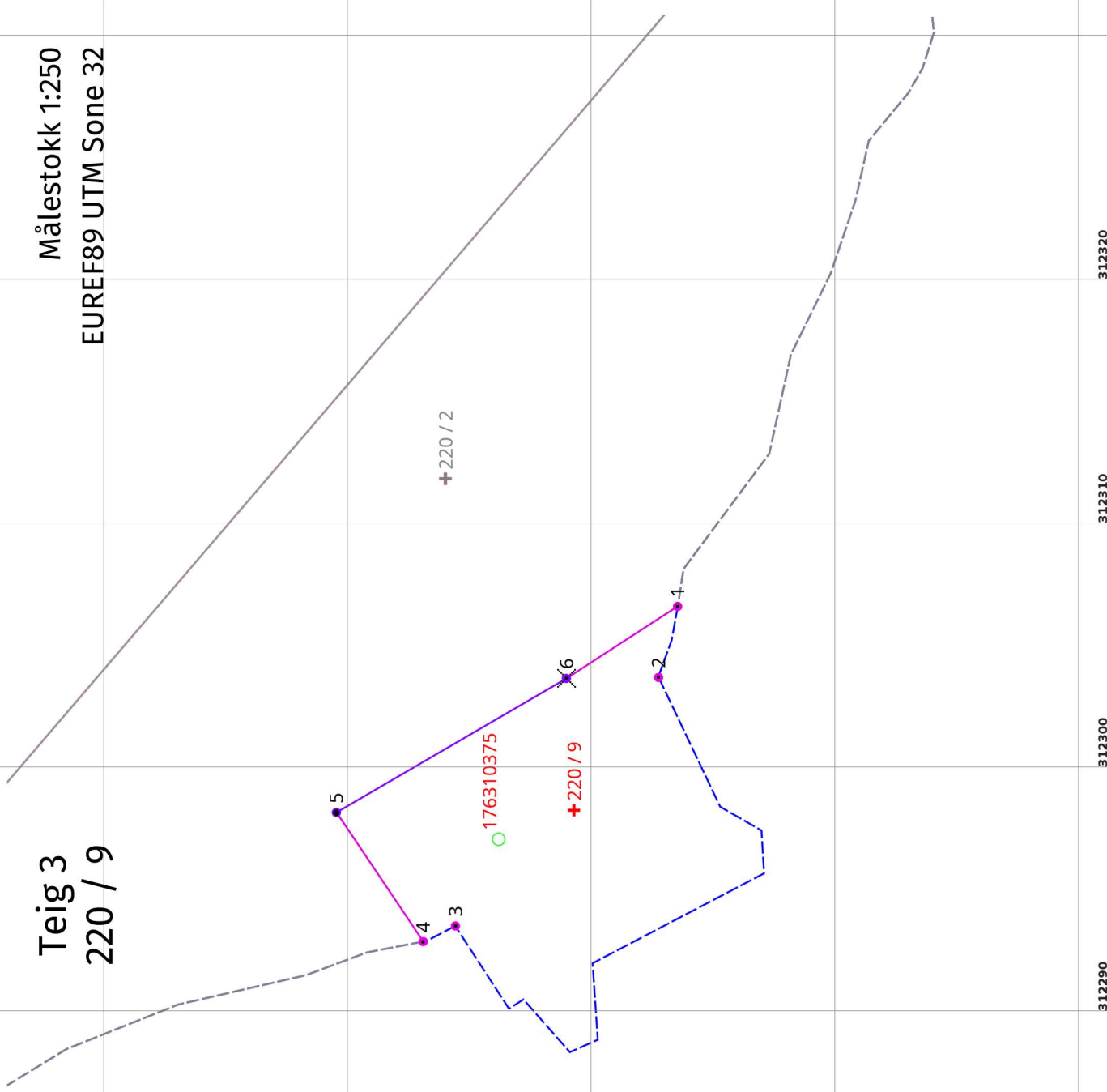
4

3

6

2

1



## Areal og koordinatar

Areal: 150,1

Arealmerknad: Hjelpelinje vasskant

Representasjonssystem: EUREF89 UTM Sone 32

Nord: 6734141

Aust: 312298

### Grensepunkt / Grenselinje

### Ytre avgrensing

Løpenr	Nord	Aust	Grensemerke nedsett i / Lengde (m) Linjeinformasjon	Målemetode	Nøyaktighet (SD i cm)	Radius
1	6734136,67	312306,54	Geometrisk hjelperpunkt	24 Digitalt stereoinstrument	200	
2	6734137,45	312303,63	3,02 Hjelpelinje vasskant	24 Digitalt stereoinstrument	200	
3	6734145,78	312293,45	29,53 Hjelpelinje vasskant	24 Digitalt stereoinstrument	200	
4	6734147,10	312292,81	1,47 Hjelpelinje vasskant	24 Digitalt stereoinstrument	200	
5	6734150,66	312298,10	6,38 Annan detalj	55 Digitalisert på dig.bord frå strek-kart: Papirkopi	36	
6	6734141,23	312303,59	10,91 Jordfast stein Kors	55 Digitalisert på dig.bord frå strek-kart: Papirkopi	36	
			5,43			