

- Målte Grenser
- Registrerte Grenser
- - - Udefinert grenser
- + Terrengmålte grense
- + Konstruert grensepunkt
- Bolig
- Bustad m/leilighet
- Våningshus
- Større bustader
- Hytte/feriehus
- Garasje/uthus
- Industri/lager
- Andre bygg

Beliggenhet og høyder må oppfattes som orienterende.  
 Koordinatsystem: UTM(EUREF89) - SONE 32 (EPSG:32632)  
 Høydesystem: (EPSG:)



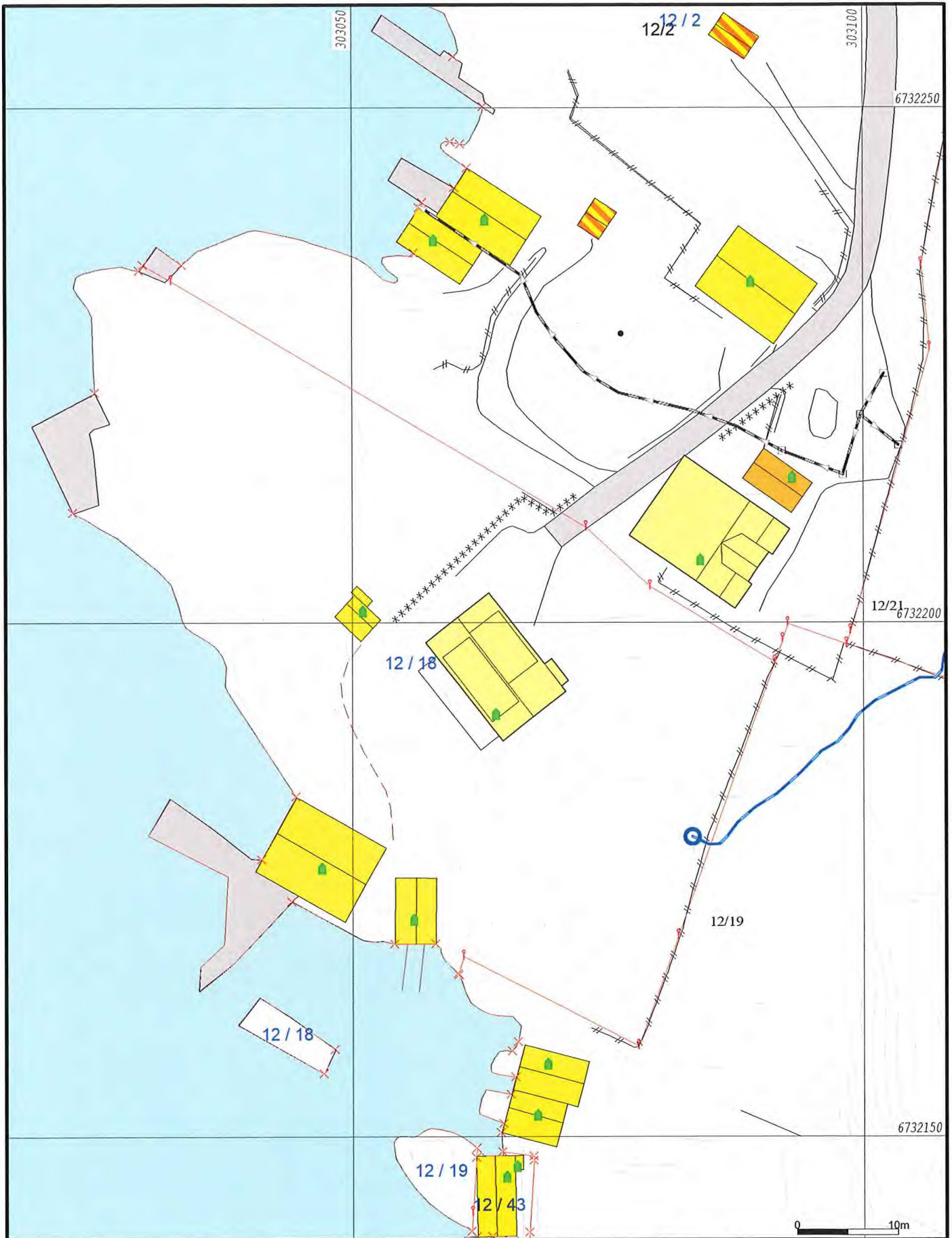
Alver kommune  
 Kart og Oppmåling  
 Grunnkart.



Dato: 2023.01.10  
 Sign: SSO

G.nr. 12, b.nr. 18.

Målestokk  
 1:500



- Målte Grenser
- Registrerte Grenser
- | Udefinert grenser
- | Terrengmålte grense
- x Konstruert grensepunkt
- Bolig
- Bustad m/leilighet
- Våningshus
- Større bustader
- Hytte/feriehus
- Garasje/uthus
- Industrilager
- Andre bygg

Beliggenhet og høyder må oppfattes som orienterende.  
 Koordinatsystem: UTM(EUREF89) - SONE 32 (EPSG:32632)  
 Høydesystem: (EPSG:)



**Alver kommune**  
 Kart og Oppmåling

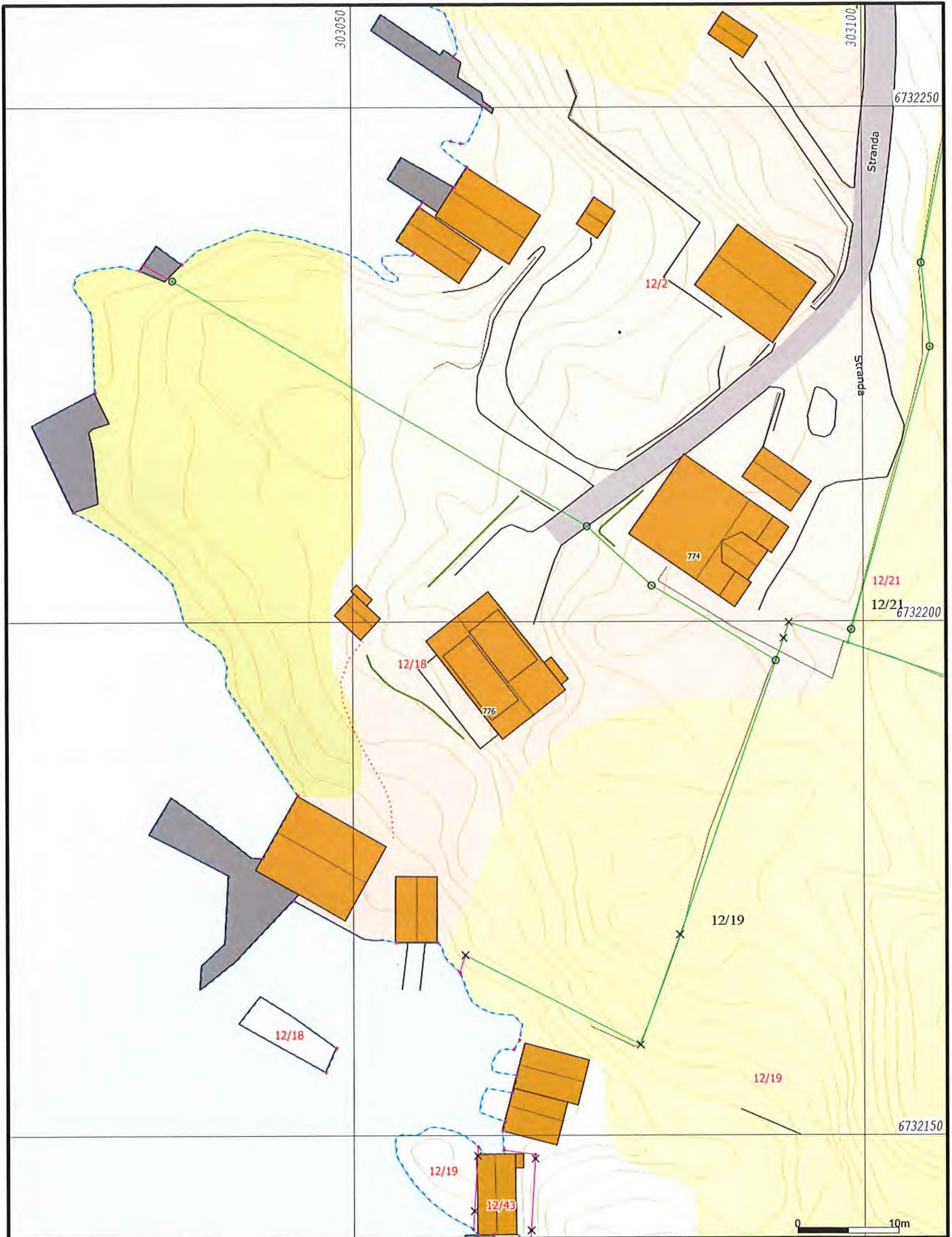
Grunnkart m/VA-data.

Dato: 2023.01.10  
 Sign: SSO

**G.nr. 12, b.nr. 18.**



Målestokk  
 1:500



- |                       |                   |
|-----------------------|-------------------|
| — Målte Grenser       | ■ Våningshus      |
| — Registrerte Grenser | ■ Større bustader |
| ↑ Udefinert           | ■ Hytte/feriehus  |
| ↑ Terrengmålt         | ■ Garasje/uthus   |
| ↑ Konstruert          | ■ Industri/lager  |
| ■ Bolig               | ■ Andre bygg      |
| ■ Bustad m/leilighet  |                   |

Beliggenhet og høyder må oppfattes som orienterende.  
 Koordinatsystem: UTM(EUREF89) - SONE 32 (EPSG:32632)  
 Høydesystem: (EPSG:)



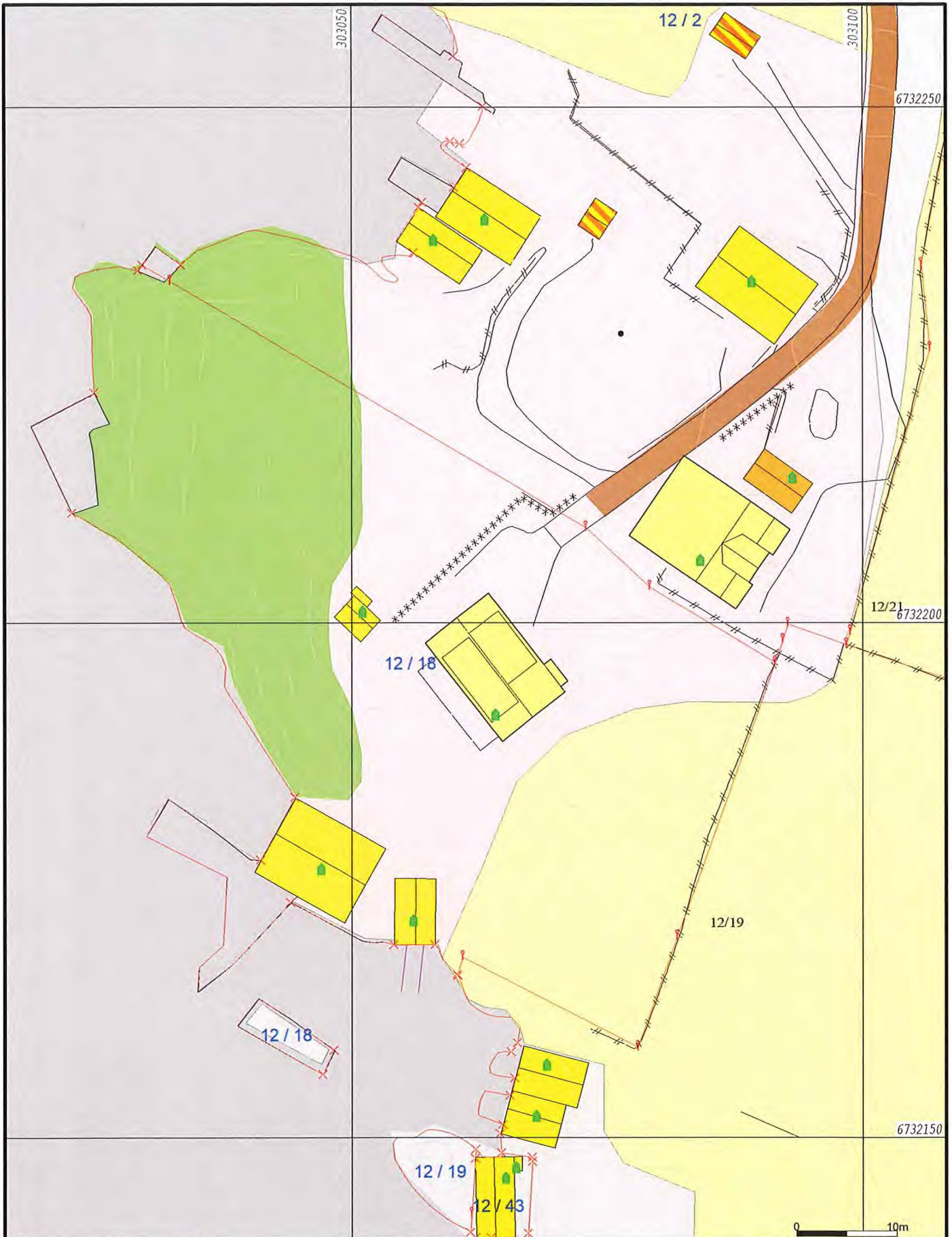
Alver kommune  
 Kart og Oppmåling  
 A-Grunnkart WMS.

Dato: 2023.01.10  
 Sign: SSO

G.nr. 12, b.nr. 18.



Målestokk  
 1:500



Beliggenhet og høyder må oppfattes som orienterende.  
 Koordinatsystem: UTM(EUREF89) - SONE 32 (EPSG:32632)  
 Høydesystem: (EPSG:)



Alver kommune  
 Kart og Oppmåling  
 Gardskart-AR5.

Dato: 2023.01.10  
 Sign: SSO

G.nr. 12, b.nr. 18.





- |                       |                   |
|-----------------------|-------------------|
| — Måte Grenser        | ■ Våningshus      |
| - Registrerte Grenser | ■ Større bustader |
| ⌄ Udefinert           | ■ Hytte/feriehus  |
| ⌄ Terrengmålt         | ■ Garasje/uthus   |
| ⌄ Konstruert          | ■ Industri/lager  |
| ■ Bolig               | ■ Andre bygg      |
| ■ Bustad m/leilighet  |                   |
- Beliggenhet og høyder må oppfattes som orienterende.  
 Koordinatsystem: UTM(EUREF89) - SONE 32 (EPSG:32632)  
 Høydesystem: (EPSG:)



Alver kommune  
 Kart og Oppmåling  
 Ortofoto 2018.



Dato: 2023.01.10  
 Sign: SSO

G.nr. 12, b.nr. 18.

Målestokk  
 1:500



- Målte Grenser
- Registrerte Grenser
- ↑ Udefinert
- ↑ Terrengmålt
- ↑ Konstruert
- Bolig
- Bustad m/leilighet
- Våningshus
- Større bustader
- Hytte/feriehus
- Garasje/uthus
- Industri/lager
- Andre bygg

Beliggenhet og høyder må oppfattes som orienterende.  
 Koordinatsystem: UTM(EUREF89) - SONE 32 (EPSG:32632)  
 Høydesystem: (EPSG:)



Alver kommune  
 Kart og Oppmåling

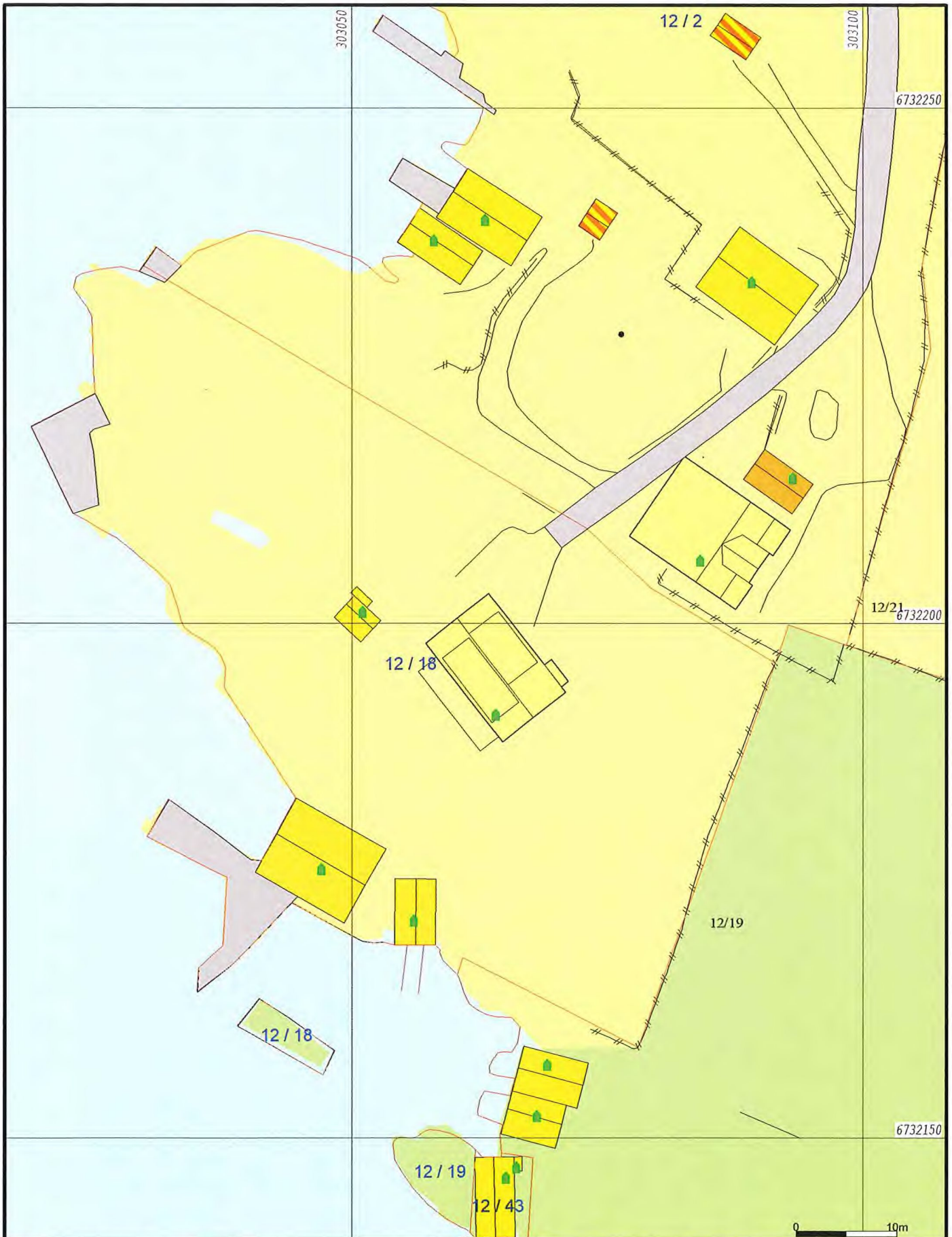
Ortofoto 2015.

Dato: 2023.01.10  
 Sign: SSO

G.nr. 12, b.nr. 18.



Målestokk  
 1:500



Bebyggelse og anlegg	Råstoffutvinning	Veg
Bustadbygging	Næringsbebyggelse framtidig	Hamn
Fritidsbebyggelse	Idrettsanlegg	Parkering
Sentrumsformål	Andre typer nærmere angitt b	Kyst- og kystnære
Forretninger	Grav og urnelund framtidig	Grønstruktur
Offentleg eller privat tenestey	framtidig bebyggelse og anlegg	Naturområde
Fritids- og turistformål framtid	Samferdsel og teknisk infrastr	Friområde



Alver kommune  
Kart og Oppmåling  
Kommuneplan 2019 - 2031\_NY.



Beliggenhet og høyer må oppfattes som orienterende.  
Koordinatsystem: UTM(EUREF89) - SONE 32 (EPSG:32632)  
Høydesystem: (EPSG:)

Dato: 2023.01.10  
Sign: SSO

G.nr. 12, b.nr. 18.

Målestokk  
1:500