

- Målte Grenser
- Registrerte Grenser
- - - Udefinert grenser
- + Terrengmålte grense
- + Konstruert grensepunkt
- Bolig
- Bustad m/leilighet
- Våningshus
- Større bustader
- Hytte/feriehus
- Garasje/uthus
- Industri/lager
- Andre bygg

Beliggenhet og høyder må oppfattes som orienterende.
 Koordinatsystem: UTM(EUREF89) - SONE 32 (EPSG:32632)
 Høydesystem: (EPSG:)



Alver kommune
Kart og Oppmåling

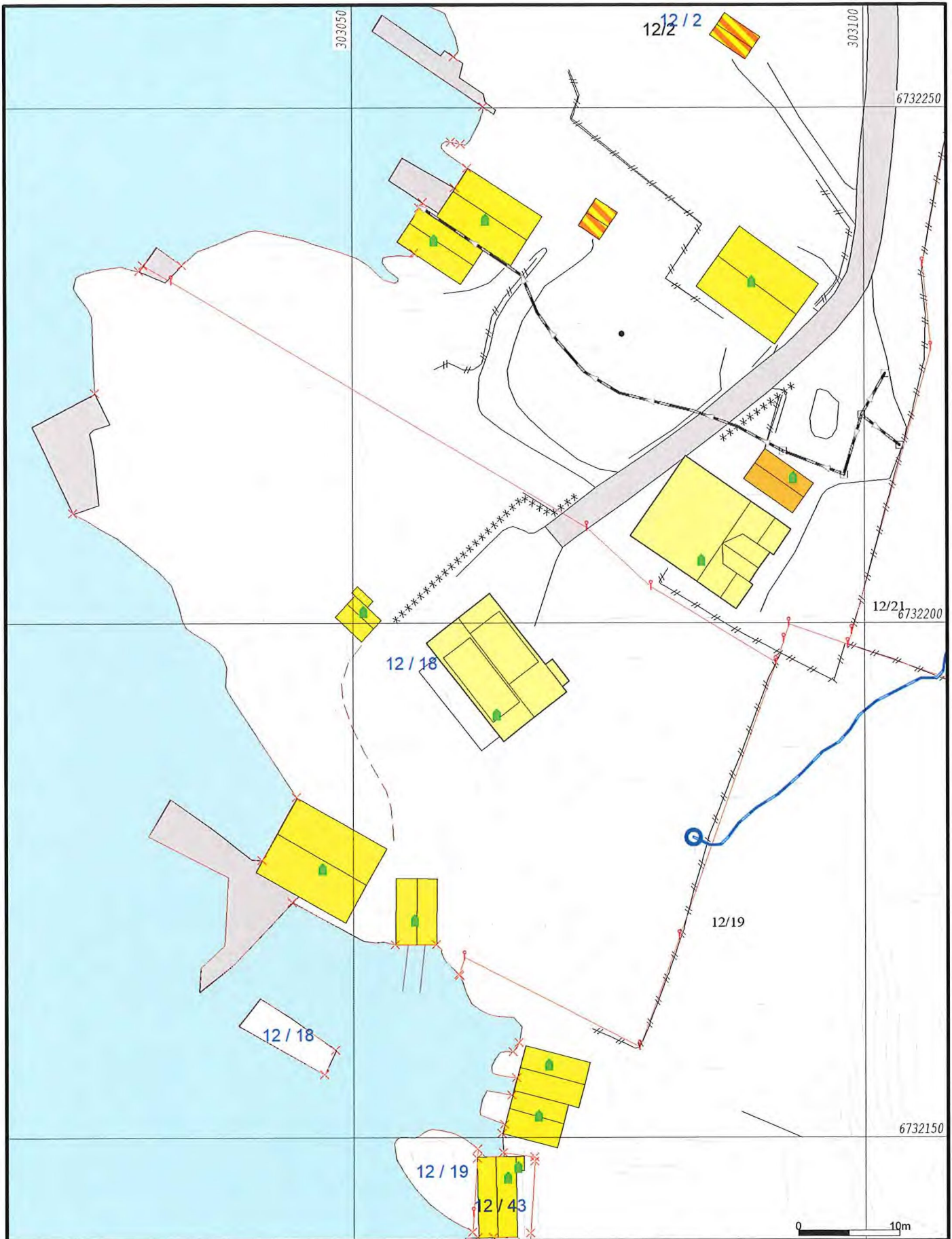
Grunnkart.

Dato: 2023.01.10
Sign: SSO

G.nr. 12, b.nr. 18.



Målestokk
1:500



- Målte Grenser
- Registrerte Grenser
- | Udefinert grenser
- | Terrengmålte grense
- x Konstruert grensepunkt
- Bolig
- Bustad m/leilighet
- Våningshus
- Større bustader
- Hytte/feriehus
- Garasje/uthus
- Industrilager
- Andre bygg

Beliggenhet og høyder må oppfattes som orienterende.
 Koordinatsystem: UTM(EUREF89) - SONE 32 (EPSG:32632)
 Høydesystem: (EPSG:)



Alver kommune
 Kart og Oppmåling

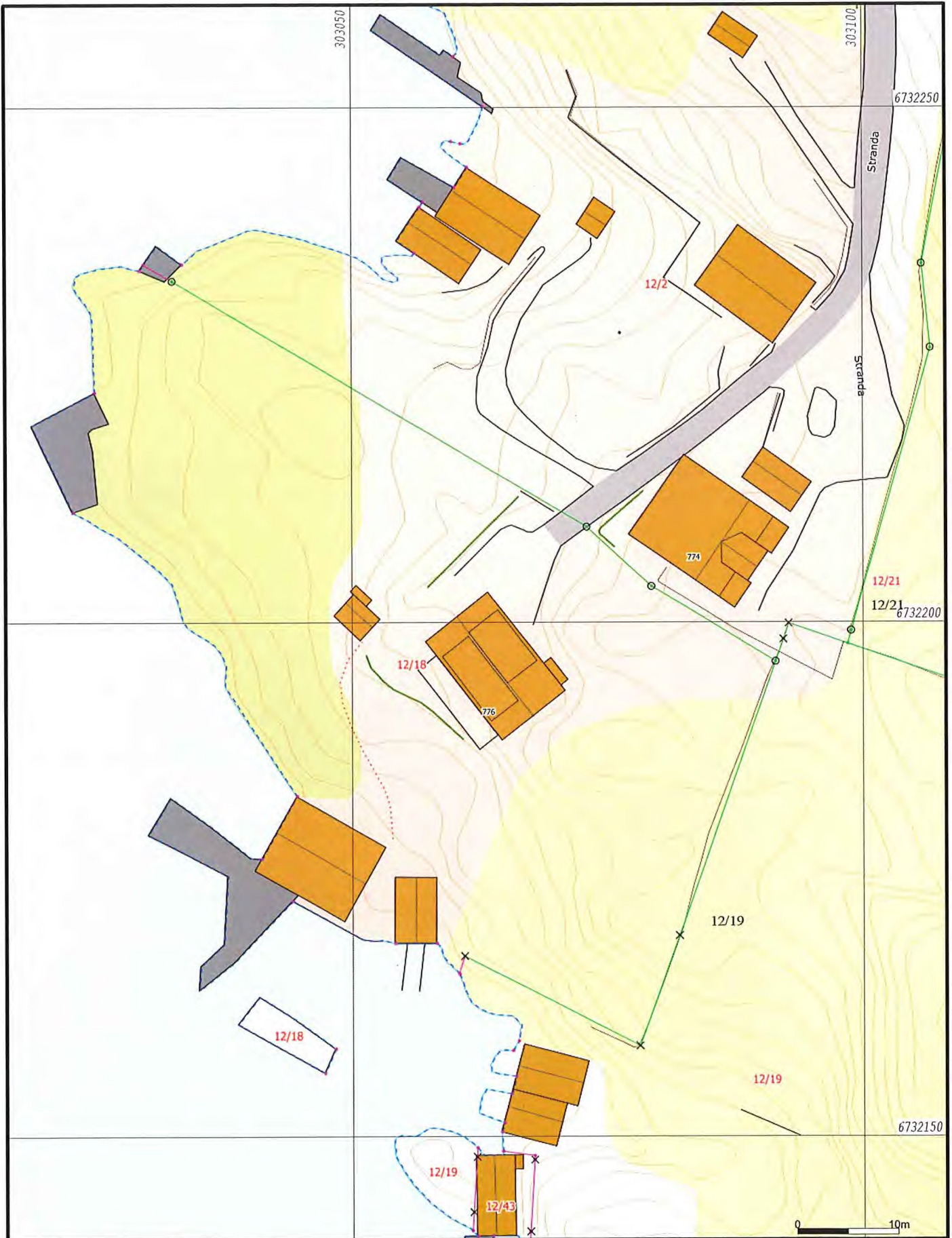
Grunnkart m/VA-data.

Dato: 2023.01.10
 Sign: SSO

G.nr. 12, b.nr. 18.



Målestokk
 1:500



- | | |
|-----------------------|-------------------|
| — Målte Grenser | ■ Våningshus |
| — Registrerte Grenser | ■ Større bustader |
| ↑ Udefinert | ■ Hytte/feriehus |
| ↑ Terrengmålt | ■ Garasje/uthus |
| ↑ Konstruert | ■ Industri/lager |
| ■ Bolig | ■ Andre bygg |
| ■ Bustad m/leilighet | |

Beliggenhet og høyder må oppfattes som orienterende.
 Koordinatsystem: UTM(EUREF89) - SONE 32 (EPSG:32632)
 Høydesystem: (EPSG:)



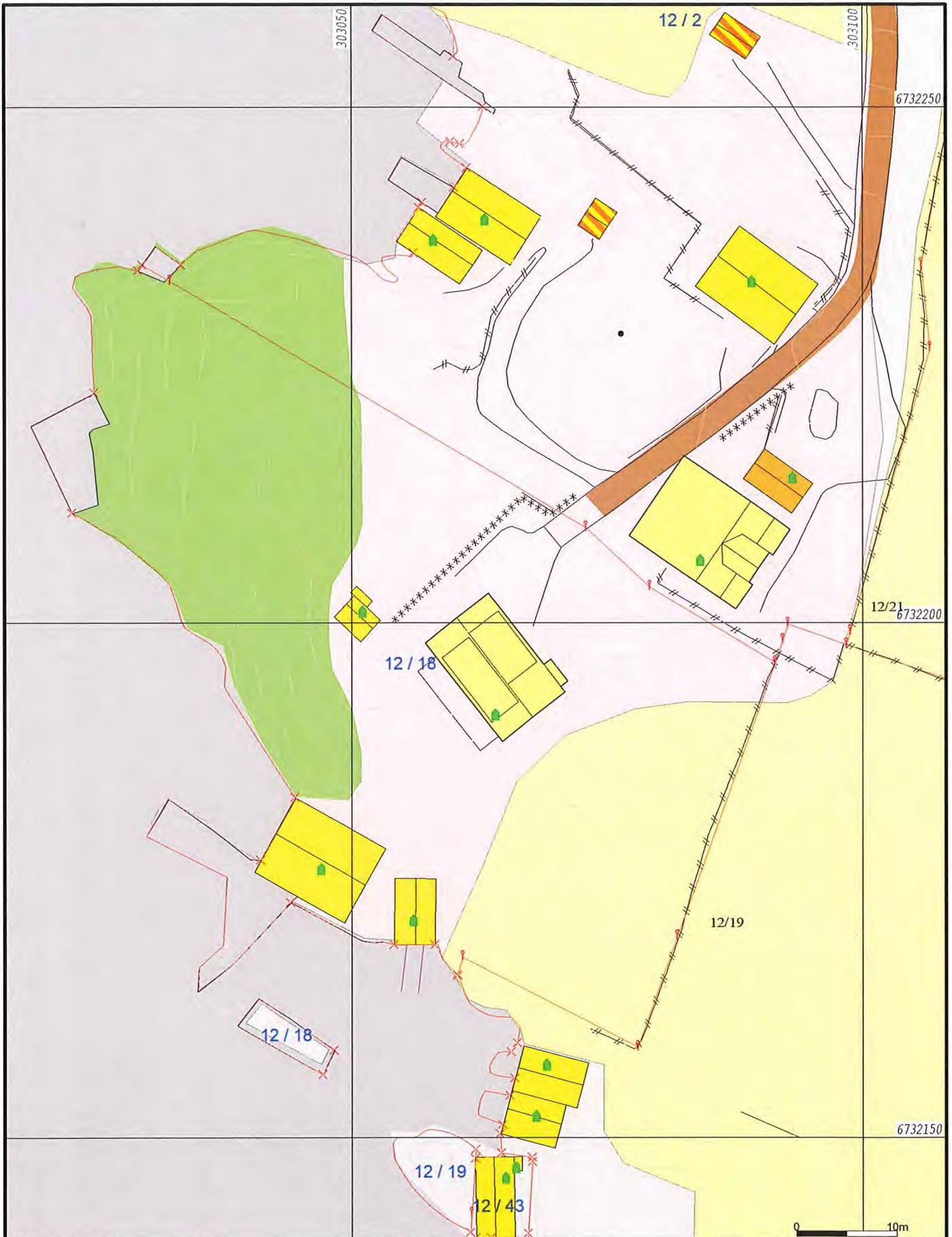
Alver kommune
 Kart og Oppmåling
 A-Grunnkart WMS.

Dato: 2023.01.10
 Sign: SSO

G.nr. 12, b.nr. 18.



Målestokk
 1:500



- | | | |
|----------------|---------------------|----|
| Myr | Beite | Ur |
| Barnmyr | Barskog | |
| Blandingsmyr | Blandingskog | |
| Lauvmyr | Lauvskog | |
| Jordmyr | Anna jorddekt flatm | |
| Dyrka mark | Grunnlendt | |
| Overflatedyrka | Fjell | |

Beliggenhet og høyder må oppfattes som orienterende.
 Koordinatsystem: UTM(EUREF89) - SONE 32 (EPSG:32632)
 Høydesystem: (EPSG:)



Alver kommune
 Kart og Oppmåling
 Gardskart-AR5.

Dato: 2023.01.10
 Sign: SSO

G.nr. 12, b.nr. 18.



Målestokk
 1:500



— Måte Grenser
 - Registrerte Grenser
 Udefinert
 Terrengmålt
 Konstruert
 Bolig
 Bustad m/leilighet
 Våningshus
 Større bustader
 Hytte/feriehus
 Garasje/uthus
 Industri/lager
 Andre bygg

Dato: 2023.01.10
 Sign: SSO

Alver kommune
 Kart og Oppmåling
 Ortofoto 2018.
 G.nr. 12, b.nr. 18.

Målestokk
 1:500

Beliggenhet og høyder må oppfattes som orienterende.
 Koordinatsystem: UTM(EUREF89) - SONE 32 (EPSG:32632)
 Høydesystem: (EPSG:)



- Målte Grenser
- Registrerte Grenser
- ↑ Udefinert
- ↑ Terrengmålt
- ↑ Konstruert
- Bolig
- Bustad m/leilighet
- Våningshus
- Større bustader
- Hytte/feriehus
- Garasje/uthus
- Industri/lager
- Andre bygg

Beliggenhet og høyder må oppfattes som orienterende.
 Koordinatsystem: UTM(EUREF89) - SONE 32 (EPSG:32632)
 Høydesystem: (EPSG:)



Alver kommune
 Kart og Oppmåling

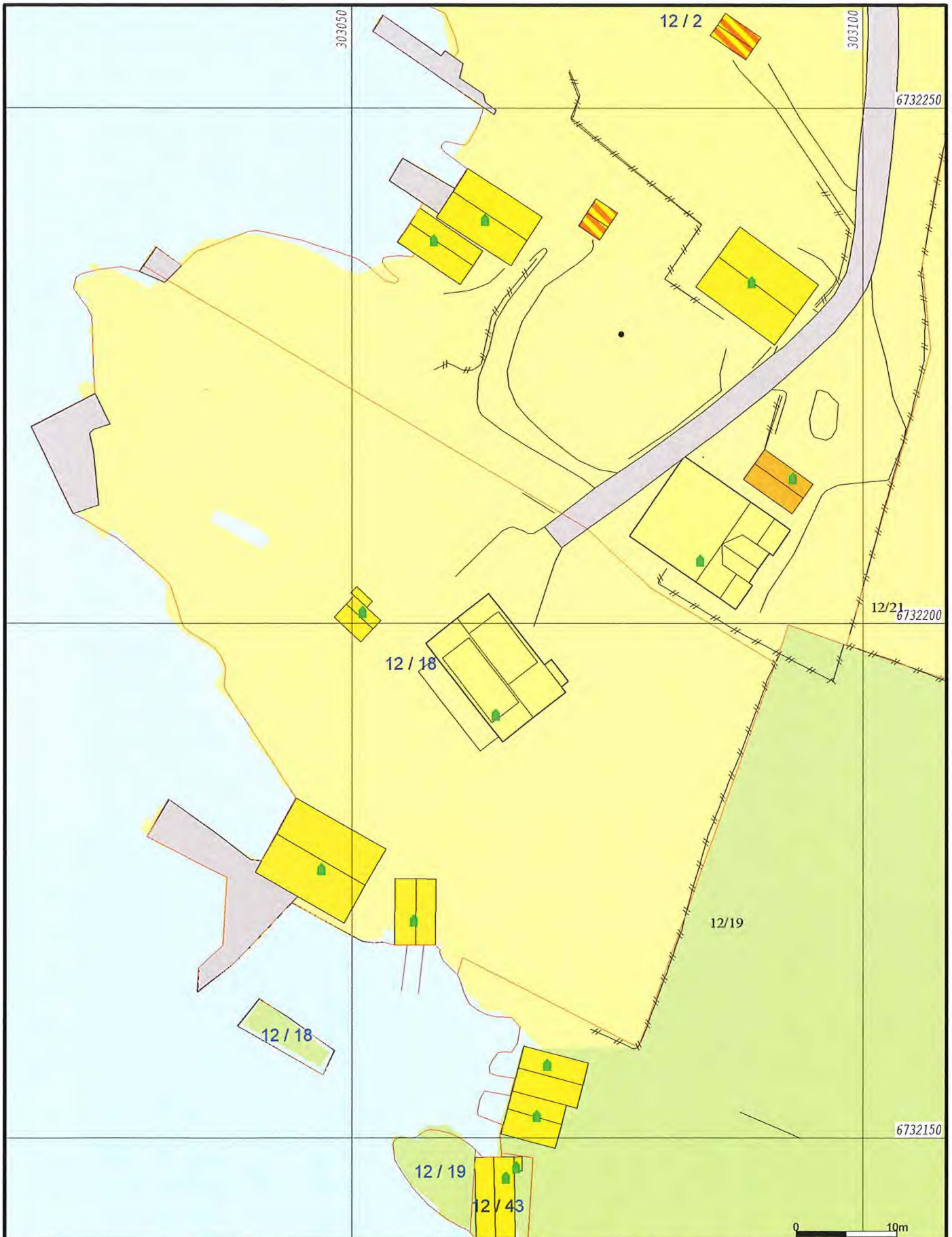
Ortofoto 2015.

Dato: 2023.01.10
 Sign: SSO

G.nr. 12, b.nr. 18.



Målestokk
 1:500



| | | |
|----------------------------------|--------------------------------|--------------------------------|
| Bebyggelse og anlegg | Råstoffutvinning | Veg |
| Bustadbygging | Næringsbebyggelse framtidig | Hamn |
| Fritidsbebyggelse | Idrettsanlegg | Parkering |
| Sentrumsformål | Andre typer nærmere angitt b | Samferdsel og teknisk infrastr |
| Forretninger | Grav og urnelund framtidig | Grønstruktur |
| Offentleg eller privat tenestey | framtidig bebyggelse og anlegg | Naturområde |
| Fritids- og turistformål framtid | framtidig bebyggelse og anlegg | Friområde |



Alver kommune
Kart og Oppmåling
Kommuneplan 2019 - 2031_NY.



Beliggenhet og høyer må oppfattes som orienterende.
Koordinatsystem: UTM(EUREF89) - SONE 32 (EPSG:32632)
Høydesystem: (EPSG:)

Dato: 2023.01.10
Sign: SSO

G.nr. 12, b.nr. 18.

Målestokk
1:500