



Harald Sagstad
5911 Alversund

Referanser:
Dykkar:
Vår: 22/8023 - 23/7026

Saksbehandlar:
Øystein Hafnor Kolstad
oystein.hafnor.kolstad@alver.kommune.no

Dato:
26.01.2023

Rapport etter kontroll av søknad om produksjonstilskot

Kommunen skal kontrollere at areal og kulturlandskapstilskot til jordbruksareal er i tråd med søknad og at vilkår om vanleg jordbruksproduksjon og miljøkrava om 2 meter vegetasjonssone mot vassdrag og forbod mot inngrep i kulturlandskapet er oppfylt. Kontroll av produksjonstilskot er heimla i § 10 forskrift om produksjon.

- Utgangspunkt for kontroll er i tillegg til søknadsskjema og gardskart georeferert dronefilm frå 20.09.22 Det er dei areala i Alversund- Kvamme - Erstad som ligg innanfor filmområdet som har vorte kontrollert, dvs at det ikkje er kontrollert leigejord eller teigar som ligg utanfor det dronefilma området.

Føretaket ditt er trekt ut for kontroll fordi ein ynskjer meir fokus på areal i drift og rett utfylling av søknad om produksjons- og avløysartilskot. Føremålet med kontrollen er at den skal virke skjerpende og rettleiande for føretaket.

Generell merknad:

Landbrukskontoret er klar over at den nedbørrike sommaren har gjort både slått, gjødsling, pussing og beiting vanskeleg mange stader. Mange areal på kan difor fram stå å vera i dårlegare stand enn dei egentleg er, på tidspunktet for filming.

GBNR	Namn føretak	Driftsform	Dato
137/7	Harald Sagstad	Ammekyr/sau	8.12.2022

Vanleg jordbruksproduksjon	Arealkontroll	Ja/Nei	Kommentarar
Aralet er hausta/beita - minimum 1 gong i vekstsesongen	- er det utført gjødsling, slått/beiting, jordarbeiding, -såing, plantevern el.l	ja	Det meste av arealet er slått eller beita.
Drifta har næringsmessig	Framstår arealet	Ja	Areala framstår som stelt, men

preg og god agronomisk praksis -Areal et skal ikkje skilja seg vesentleg frå området rundt	som i drift/ stelt?		nokre kommentar på enkelte beite
Areal ute av drift -er det noko areal ført som ute av drift på søknaden	Ser arealet ut som det ikkje har vorte slått/beita i vekstsesongen	Ja	Sjå kommentar på gbnr 137/690
Miljøkrav – kulturlandskap Inngrep som t.d fjerning av steingardar, sprenging av åkerholmar m.m	Er det gjort inngrep som forringar kulturlandskapet ?	Nei	Ikkje registrert inngrep i kulturlandskapet Det er fint kulturlandskap og positivt at mange bratte og kuperte areal vert drive

Miljøkrav - vegetasjonssone (normal hausting/skjøtsel er tillate)	Er det 2 meter vegetasjonssone til bekk, elv og vatn?	Ja	Vegetasjonssone til vassdrag er ok, og god vasskvalitet i Tveitavatnet
(vedlikehald av opne kanalar og grøftesystem er tillate)			

Konklusjon

Areala fram står som stelt og i drift. Veldig positivt at så mykje kupert/bratt areal vert brukt. Nokre stader utfordringar med ugras, så viktig med fokus på ugraskamp og rett gjødsling/kalking framover.

Ut frå vurderingane av dronebilete finn kommunen at dei omsøkte areala er i tråd med vilkår om vanleg jordbruksproduksjon og miljøkrava om 2 meter vegetasjonssone mot vassdrag og forbod mot inngrep i kulturlandskapet

Kommentar/bilde/kart

4631-137/1 Kart	Håkon Glatved-prahl	5B	24	12	36	Vis markslag	
4631-137/7 Kart	Kjersti Alver	5B	29	10	39	Vis markslag	
4631-137/24 Kart	Kari Anita Alver Vågstøl	5B	3	3		Vis markslag	
4631-138/1 Kart	Hans Martin Tvedt	5B	1	34	35	Vis markslag	
4631-138/2 Kart	Jorunn Litleskare	5B	16	16		Vis markslag	
4631-138/4 Kart	Anders Kvamme	5B	22	22		Vis markslag	
4631-138/5 Kart	Kristian Ones	5B	17	7	24	48	Vis markslag
4631-140/3 Kart	Åshild Hjørnevik Vatshelle	5B	14	3	17	Vis markslag	

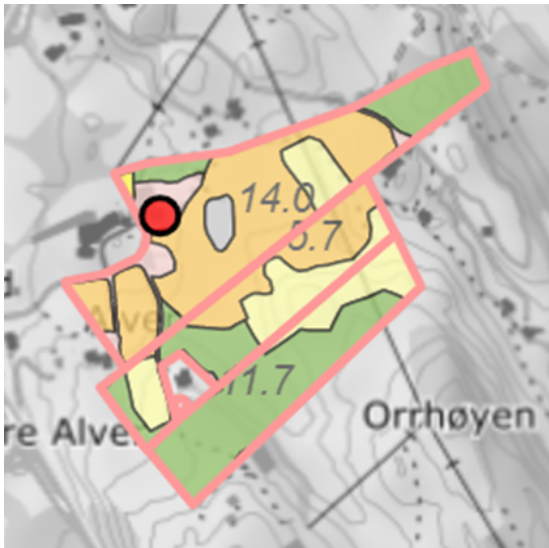
138/1 er ikkje med på filmen, men 138/12 er ein del av driftseininga.



Innmarksbeite er brukt, men spørsmål om det er søkjar eller andre som brukar det? 1 daa overflatedyrka som ligg innimellom to andre bruk.

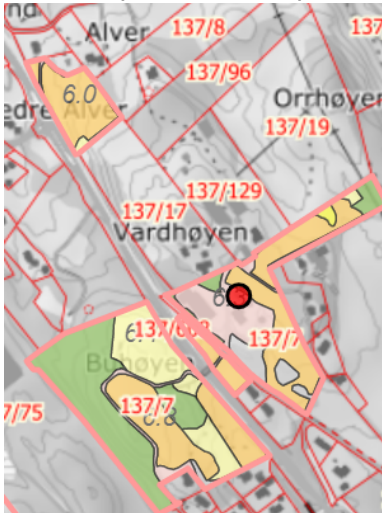
Gbnr 138/2 16 daa innmarksbeitog 138/4 22 daa innmarksbeite ligg utanfor film området. Men er del av større beiteområde over fleire bruk, der beitedyr er synleg på filmen.

137/1 og 8 disponerer alt arealet på eigedomen



Mesteparten av den fulldyrka jorda er slått Brun/grå farge, mykje tuer. Nokre spor som kan vera beitetrakk. Er dette arealet brukt i 2022 til beite.?

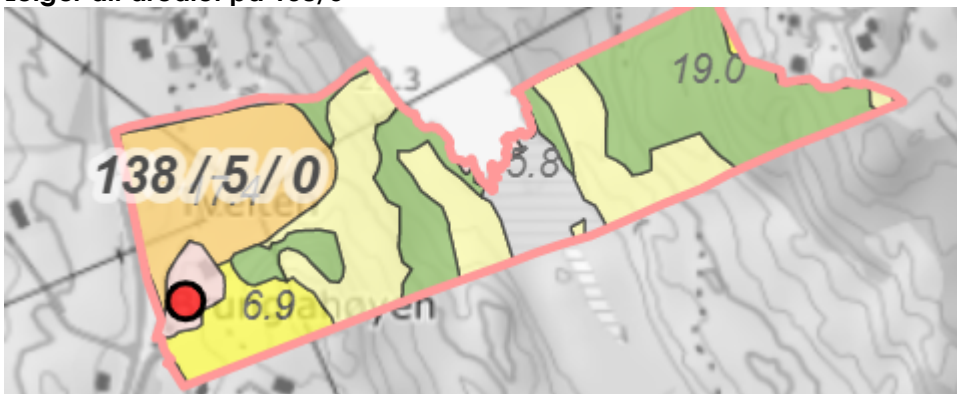
Gbnr 137/7 – berre 137/690 som er ein del av denne driftseininga, viser på dronefilm –



I samband med ny avkøyrsel til Alversund skule vart det gravd i det fulldyrka arealet. Ser spor etter beiting, men tuete og mykje ugras.

.....

Leiger alt arealet på 138/5



Arealet er slått, og overflatedyrka og innmarksbeita er brukt. Fine kantsoner, delvis tresett og god vasskvalitet i Tveitvatnet. Areala er bratte og kuperte og difor vanskeleg med maskinell beitepussing.

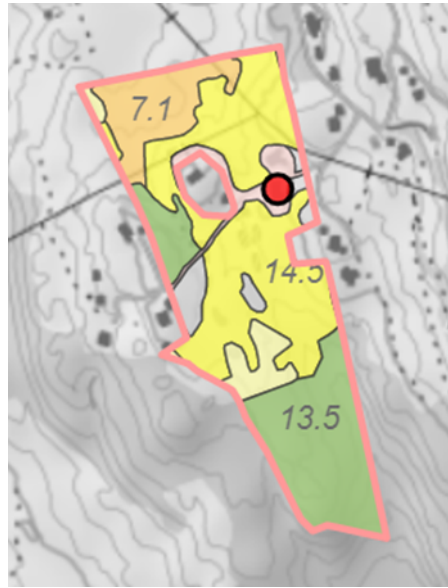
.....

Gbnr 140/3

Leiger overflatedyrka og beite sørom tunet. Delar av det overflatedyrka arealet er slått.

Ein del trakkskader på beite . Dårlig ver i beitesesongen kan ha gjort beiting med storfe vanskeleg.

Ein del høymole på slåttemark på den sørlege delen. Noko areal ved huset ser ut som det høyrer til hage/bustad og skulle kanskje vore endra til bebyggd i markslagsklassifkasjon



Figur 1 Arealet frå huset og sørover mot drivhus står som overflatedyrka, men er det hageareal?

Med vennleg helsing
Alver kommune, Landbruk

Laila Bjørge
Avdelingsleiar

Øystein Hafnor Kolstad
rådgjevar

Dette dokumentet er elektronisk godkjent og har difor ingen signatur.

Mottakarar:
Harald Sagstad

5911 Alversund