



Kommune: 4631 - ALVER

Gardsnummer: 106

Bruksnummer: 170

Utskriftsdato / klokkeslett: 03.02.2023 kl. 12:43

Produsert av: Liv Berit Ones

Dette dokumentet viser resultatet av Opprett ny grunneigedom ved frådeling ført 22.09.2022.

#### **Orientering om relevant utdrag av matrikkelen**

Eit relevant utdrag av matrikkelen viser deler av opplysningane som registrert om matrikkeleiningane (eigedommane). Utdraget viser kva slags endringar som er gjort i matrikkelen knytt til ei forretning, som t.d. kva for grenser som vart behandla. Relevant utdrag av matrikkelen er heimla i Forskrift om eiendomsregistrering av 26. juni 2009 § 9.

Du kan kontakte kommunen for å få komplett matrikelbrev, dersom du vil sjå alle opplysningar som er registrert om matrikkeleininga.

#### **Om heilskap og nøyaktighet i relevant utdrag av matrikelbrevet**

Matrikkelen vart etablert ved konvertering av data frå tidlegare register. Det kan variere kor gode slike data er med omsyn til heilskap og nøyaktighet. I enkelte tilfelle kan grensepunkt og grenselinjer mangle heilt eller delvis, eller vere feil registrerte. Det kan også vere feil og manglar ved registrert bygnings- og adresseinformasjon. Heilskap og kartfestingsnøyaktighet er oftast betre innanfor enn utanfor tettbygde strøk. Ver merksam på at oppgjeve areal for mange matrikkeleiningar og bygg er usikre.

For utfyllande informasjon: [www.kartverket.no/utdragmatrikel](http://www.kartverket.no/utdragmatrikel)

## Matrikkeleining

Matrikkeleiningstype: Grunneigedom  
Bruksnamn:  
Etableringsdato: 22.09.2022  
Skylid: 0  
Er tinglyst: Ja  
Har festegrunnar: Nei  
Er seksjonert: Nei

## Arealrapport

Tekst  
Utrekna areal for 106 / 170  
Areal Kommentar  
139,1 m2 Ukjend grenseforløp

## Eigarforhold

### Tinglyste eigarforhold

Rolle	Status	Føds.d./org.nr	Namn	Brukseinin	Adresse	Andel
Heimelshavar		110154	VABØ VIGLEIK		FONNEBOSTVEGEN 293 5955 LINDÅS	1 / 1

## Forretningar der matrikkeleininga er involvert

### Forretning

### Forretningstype

### Årsak til feilretting

### Forretningsdokumentdato

### Kommunal saksreferanse

### Nettadresse (URL)

### Annar referanse

### Tinglysing

### Status

### Endra dato

### Matrikkelføring

### Signatur

### Dato

Opprett ny grunneigedom ved frådeling

Oppmålingsforretning

20.09.2022

22/6052

Tinglyst

22.09.2022

onesliv 22.09.2022

Rolle

Matrikkeleining

Arealending

Avgjevar

4631 - 106/12

-139,1

Mottakar

4631 - 106/170

139,1

## Landmålarnummer

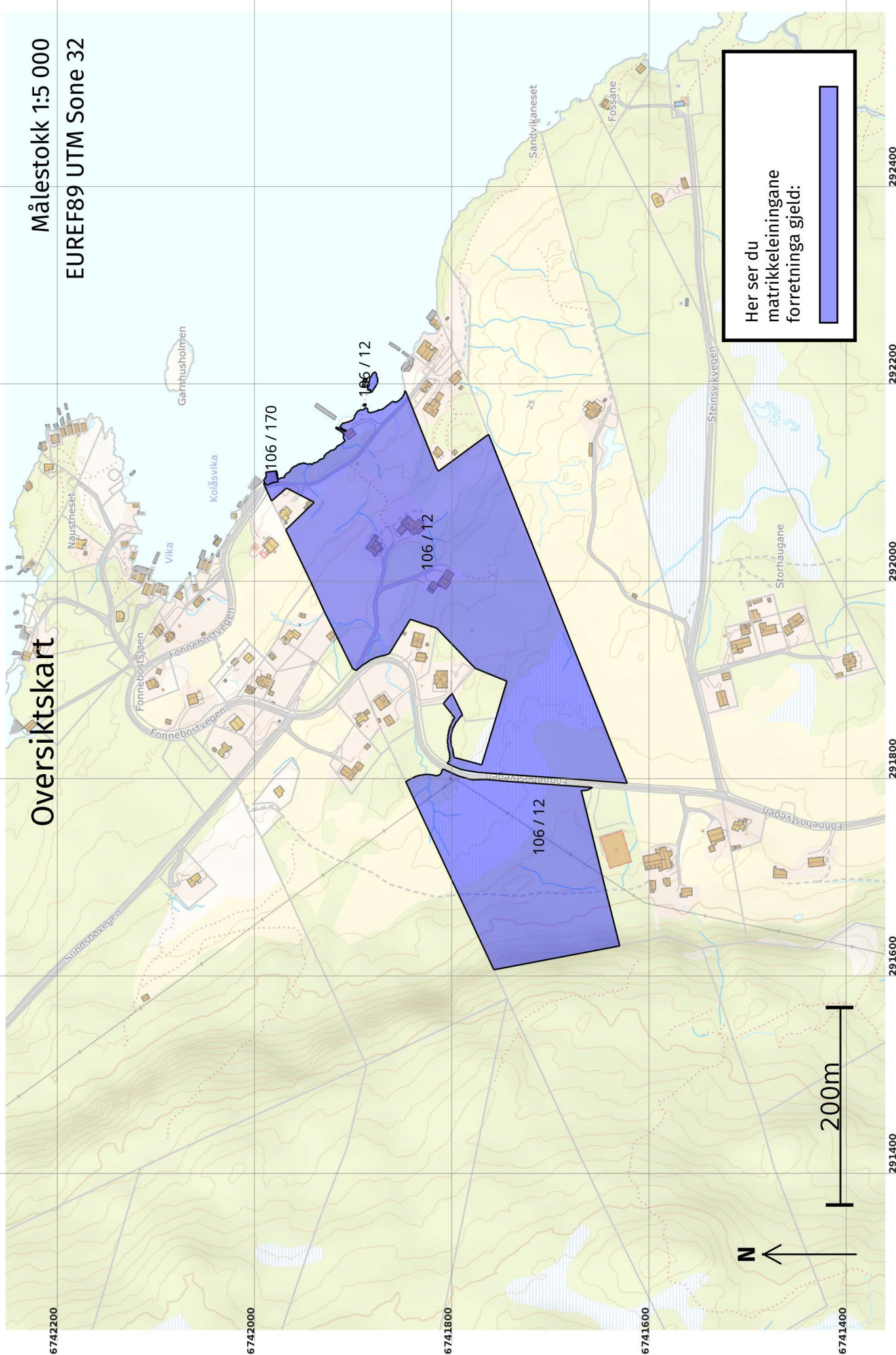
000322

## Namn


LIV BERIT ONES

# Oversiktskart

Målestokk 1:5 000  
EUREF89 UTM Sone 32

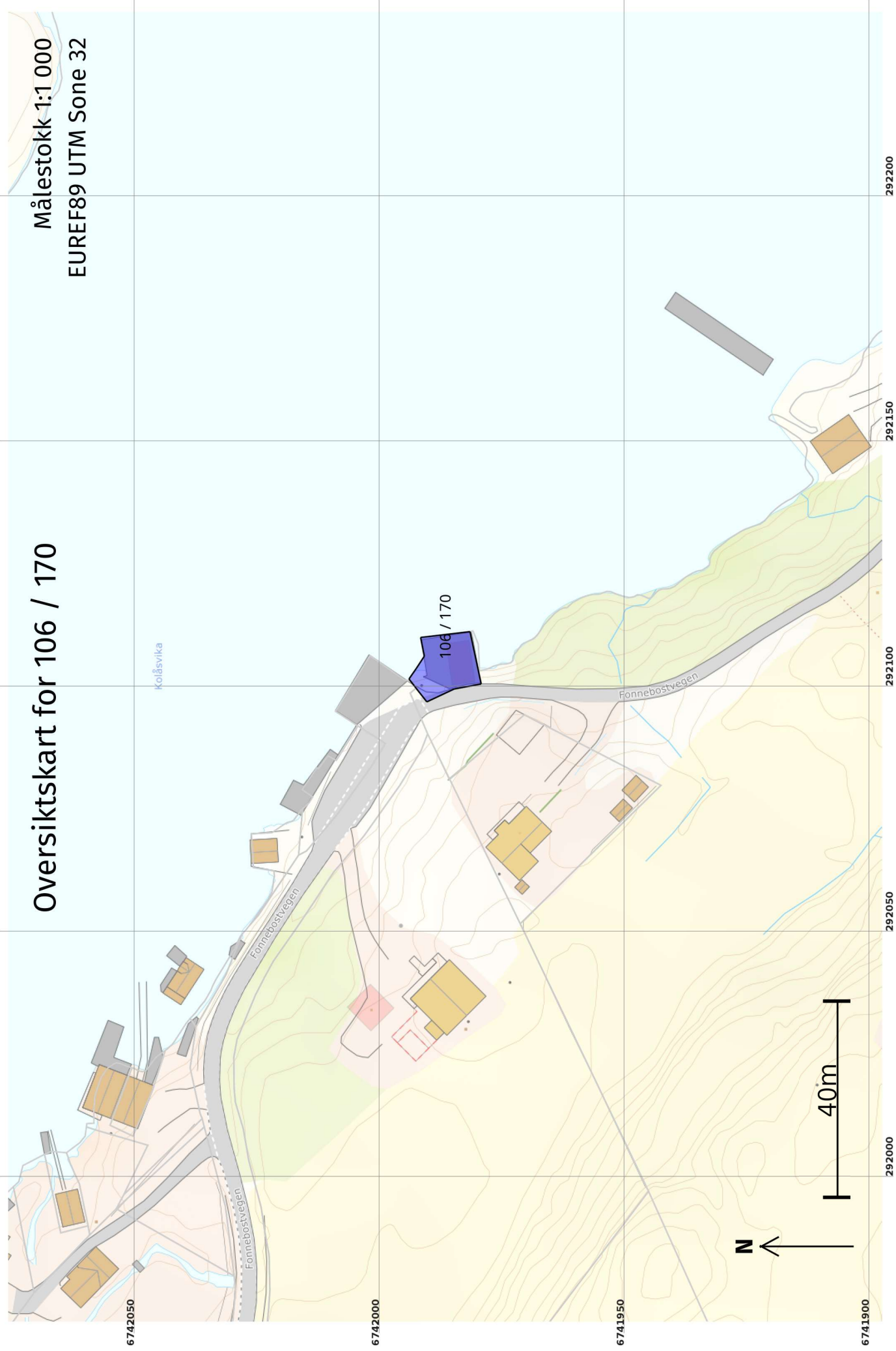


Her ser du matrikkeleiningane forretinga gjeld:



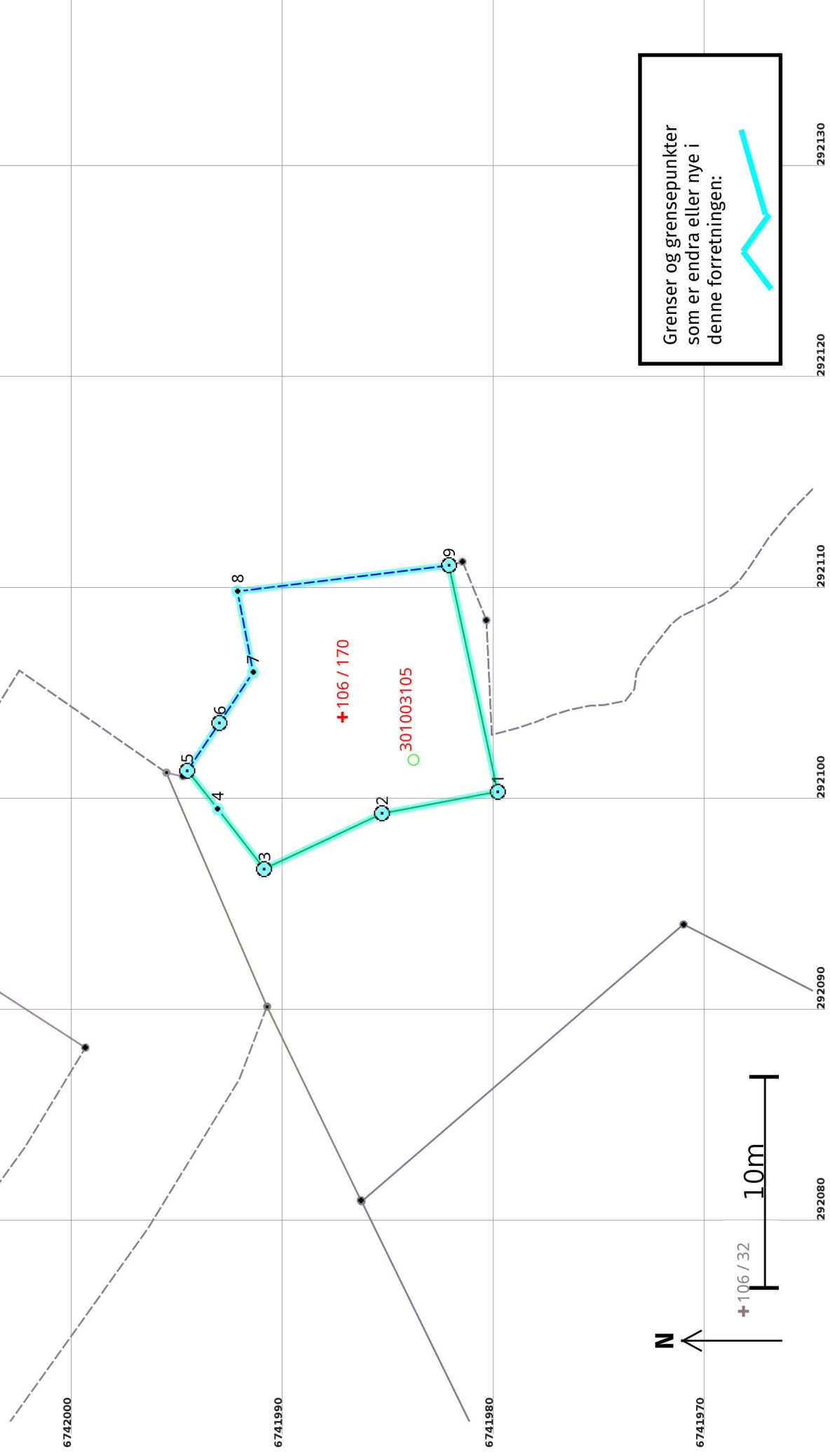
# Oversiktskart for 106 / 170

Målestokk 1:1 000  
EUREF89 UTM Sone 32



**+106 Grenser etter "Opprett ny grunneigedom ved frådeling"  
ført 22.09.2022**

Målestokk 1:250  
EUREF89 UTM Sone 32



# Opprett ny grunneigedom ved frådelling 22.09.2022

## Etter forretninga:

**Areal:** 139,1

Arealmerknad: Hjelpelinje vasskant

**Representasjonssystem:** EUREF89 UTM Sone 32

**Nord:** 6741987

**Aust:** 292104

## Grensepunkt / Grenselinje

## Ytre avgrensing

Løpenr	Status	Nord	Aust	Grensemerke nedsett i / Lengde (m)	Linjeinformasjon	Målemetode / Grenser mot	Nøyaktighet (SD i cm)	Radius
1	Nytt	6741980,01	292100,28	Fjell	Offentleg godkjent grensemerke	96 GNSS: Fasemåling (Real time kinematic)	10	
				5,57		4631 - 106 / 12	14	
2	Nytt	6741985,49	292099,26	Fjell	Offentleg godkjent grensemerke	96 GNSS: Fasemåling (Real time kinematic)	10	
				6,17		4631 - 106 / 12	14	
3	Nytt	6741991,07	292096,62	Jordfast stein	Offentleg godkjent grensemerke	96 GNSS: Fasemåling (Real time kinematic)	10	
				3,60		4631 - 106 / 12	14	
4	Nytt	6741993,27	292099,47	Mur	Umerkt	96 GNSS: Fasemåling (Real time kinematic)	10	
				2,32		4631 - 106 / 12	14	
5	Nytt	6741994,72	292101,28	Fjell	Offentleg godkjent grensemerke	96 GNSS: Fasemåling (Real time kinematic)	10	
				2,73	Hjelpelinje vasskant	4631 - 106 / 12	14	
6	Nytt	6741993,19	292103,55	Fjell	Offentleg godkjent grensemerke	96 GNSS: Fasemåling (Real time kinematic)	10	
				2,88	Hjelpelinje vasskant		14	
7	Nytt	6741991,60	292105,95	Umerkt		69 Utrekna	10	
				3,91	Hjelpelinje vasskant		14	
8	Nytt	6741992,33	292109,78	Umerkt		96 GNSS: Fasemåling (Real time kinematic)	10	
				10,09	Hjelpelinje vasskant		14	
9	Nytt	6741982,32	292111,01	Mur	Offentleg godkjent grensemerke	96 GNSS: Fasemåling (Real time kinematic)	10	
				10,98		4631 - 106 / 12	14	