

SAMTYKKE


Samtykke til avvik fra pbl.§29-4 vedrørende avstand til nabogrense.

Undertegnede er eier av gnr. 322 bnr. 247 i Alver kommune hvor framtidig tomt B1a-04, B1a-05 og B1a-06 ligger i henhold til vedlagt situasjonskart.

Det gis med dette gjensidig samtykke fra tomtene B1a-04, B1a-05 og B1a-06 til oppføring av felles mur på gnr 322 bnr 247 inntil 0 meter fra framtidig grense. Plassering av mur og utforming kommer fram av vedlagt situasjonsplan, datert 07.06.2022, samt tegning Terrengmur B1a, datert 07.06.2022.

Sted, dato:

Bergen 20.12.22




Sveåsen AS

Gnr. 322 bnr. 247 Tomt B1a-04

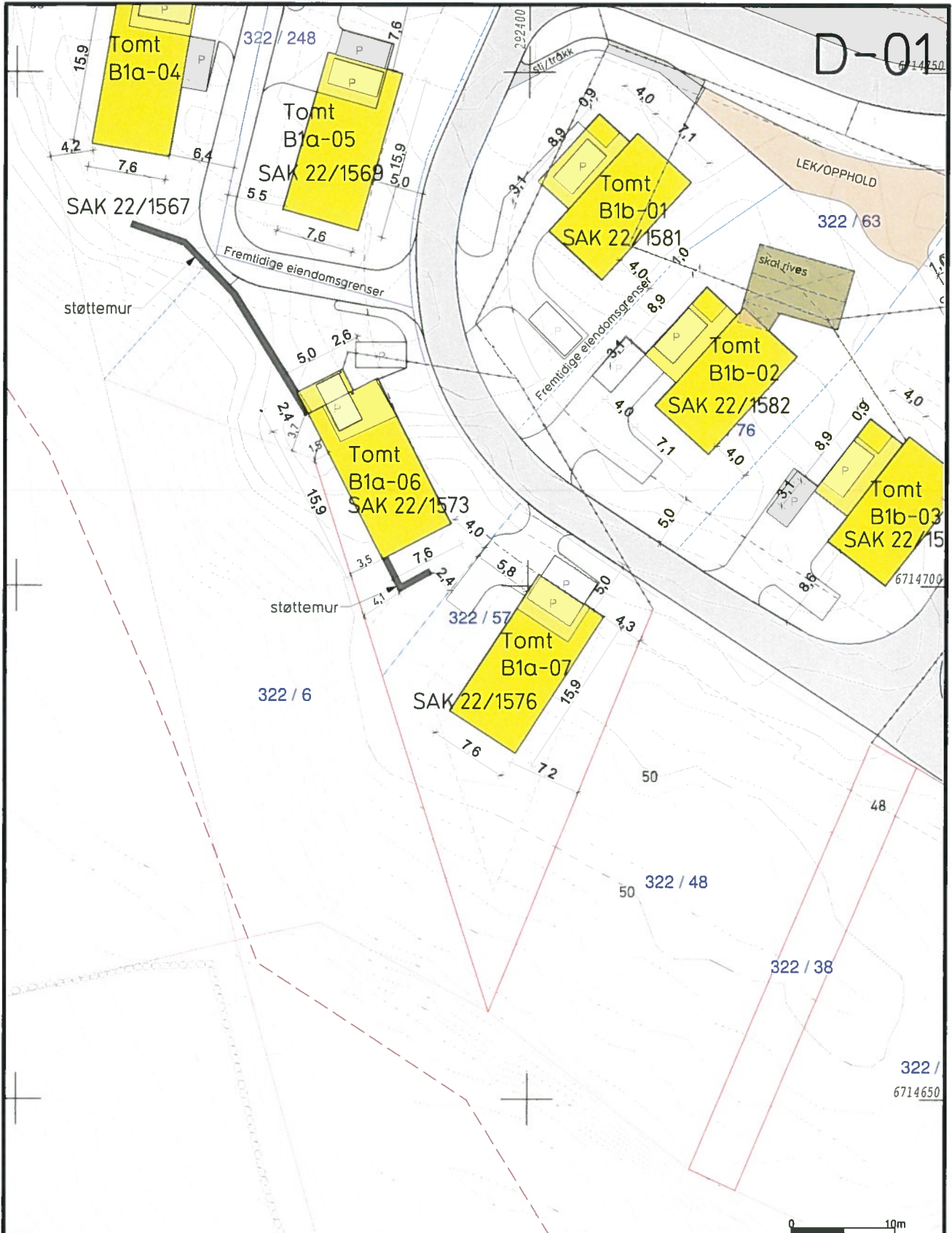
Sveåsen AS

Gnr. 322 bnr. 247 Tomt B1a-05



Sveåsen AS

Gnr. 322 bnr. 247 Tomt B1a-06



	Målte Grenser		Våningshus
	Registrerte Grenser		Større bustader
	Udefinert grenser		Hytte/feriehus
	Terrengmålte grense		Garasje/uthus
	Konstruert grensepunkt		Industri/lager
	Bolig		Andre bygg
	Bustad m/leilighet		

Beliggenhet og høyder må oppfattes som orienterende.
 Koordinatsystem: UTM(EUREF89) - SONE 32 (EPSG:32632)
 Høydesystem: (EPSG:)



Alver kommune
 Byggesaksavdeling


Situasjonsplan

Dato: 2022.06.07
 Sign: SUP

G.nr.322 B.nr.57

N

Målestokk
 1:500



Tomt B1a-06
Mur E



Type:
Natursteinmur

Prosjekt	Tomt B1a-06	Drøyt/Bnr	322/18 m.fl.
Byggher	Sveðsen AS	Prosjekt nr.	2206
Fase	Tilleggsopplysning byggemelding	Dato	07.06.2022
Rev. ID	JA	Rev. ID	MA AB
Rev. ID	E12	Rev. ID	AB
Rev. ID	A3/1:200	Rev. ID	