

SAMTYKKE


Samtykke til avvik fra pbl.§29-4 vedrørende avstand til nabogrense.

Undertegnede er eier av gnr. 322 bnr. 247 i Alver kommune hvor framtidig tomt B1a-04, B1a-05 og B1a-06 ligger i henhold til vedlagt situasjonskart.

Det gis med dette gjensidig samtykke fra tomtene B1a-04, B1a-05 og B1a-06 til oppføring av felles mur på gnr 322 bnr 247 inntil 0 meter fra framtidig grense. Plassering av mur og utforming kommer fram av vedlagt situasjonsplan, datert 07.06.2022, samt tegning Terrengmur B1a, datert 07.06.2022.

Sted, dato:

Bergen 20.12.22




Sveåsen AS

Gnr. 322 bnr. 247 Tomt B1a-04

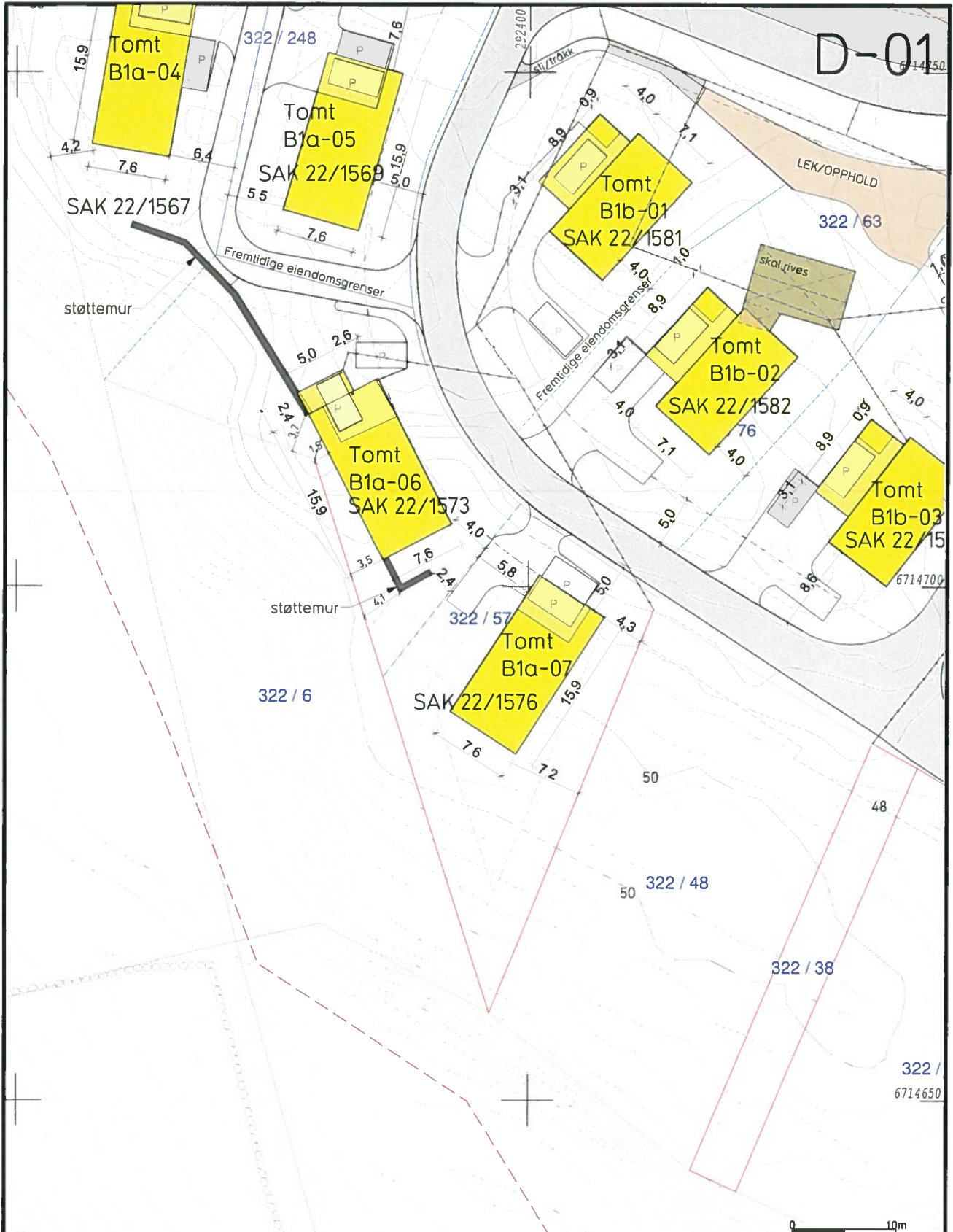
Sveåsen AS

Gnr. 322 bnr. 247 Tomt B1a-05



Sveåsen AS

Gnr. 322 bnr. 247 Tomt B1a-06



Målte Grenser	Våningshus
Registrerte Grenser	Større bustader
Udefinert grenser	Hytte/feriehus
Terrengmålte grense	Garasje/uthus
Konstruert grensepunkt	Industri/lager
Bolig	Andre bygg
Bustad m/leilighet	

Beliggenhet og høyder må oppfattes som orienterende.
 Koordinatsystem: UTM(EUREF89) - SONE 32 (EPSG:32632)
 Høydesystem: (EPSG:)



Alver kommune
 Byggesaksavdeling


Situasjonsplan



Dato: 2022.06.07
 Sign: SUP

G.nr.322 B.nr.57

Målestokk
 1:500



Tomt B1a-06
Mur E



Type:
Natursteinmur

Prosjekt	Tomt/Prosjekt	Overflate	322/18 m.fl.
Sveðsen Snitt	Sveðsen AS	Prosjekt nr.	2206
Fase	Dato	Rev. nr.	JA MA AB
Tilleggsopplysning byggemelding	07.06.2022	Rev. ID:	AB
Tegning	Utskrift	Koll:	A3/1:200
Terrengmur B1a	E12		