

**For matrikkelenhet:**

Kommune: 4631 - ALVER  
Gårdsnummer: 131  
Bruksnummer: 50

Utskriftsdato/klokkeslett: 09.02.2023 kl. 08:16  
Produsert av: Kjell Rune Standal - Alver  
Attestert av: Alver kommune

**Orientering om matrikkelbrev**

Matrikkelbrevet er hjemlet i «Lov om egedomsregistrering» (matrikkelova) av 17. juni 2005. Etter definisjonen i matrikkelovens § 3 d) er matrikkelbrevet en attestert utskrift av matrikkelen som viser alle registrerte opplysninger om en matrikkelenhet ved oppgitt dato.

**Om fullstendighet og nøyaktighet i matrikkelbrevet**

Matrikkelen ble etablert ved konvertering av data fra tidligere registre. Det kan variere hvor gode disse dataene er med hensyn på fullstendighet og nøyaktighet. I enkelte tilfeller kan grensepunkt og grenselinjer mangle helt eller delvis eller være feil registrert. Det kan også være feil og mangler ved registrert bygnings- og adresseinformasjon. Fullstendighet og stedfestingsnøyaktighet er generelt bedre innenfor enn utenfor tettbygd strøk. Vær oppmerksom på at for mange matrikkelenheter og bygg hefter usikkerhet ved arealet som oppgis.

For utfyllende informasjon: [www.kartverket.no/matrikkelbrev](http://www.kartverket.no/matrikkelbrev)

## Matrikkelenhet

Matrikkelenhetstype: Grunneiendom  
Bruksnavn: HAUGSTAD  
Etableringsdato: 11.10.1955  
Skyld: 0,01  
Er tinglyst: Ja  
Har festegrunner: Nei  
Er seksjonert: Nei

## Arealrapport

Tekst	Areal	Kommentar
Beregna areal for 131 / 50	1 081,6 m2	Ukjent grenseforløp

## Eierforhold

### Tinglyste eierforhold

Rolle	Status	Føds.d./org.nr	Navn	Bruksenhet	Adresse	Andel
Hjemmelshaver		260958	NYHAVN GRETE IRENE		STIEN 25 5984 MATREDAL	1 / 1

## Oversikt over teiger

(EUREF89 UTM Sone 32)

Løpenr	Type	Hovedteig	Nord	Øst	Høyde	Areal	Merknader
1	Teig	Ja	6723530	292257		1 016,9 m2	
2	Teig	Nei	6723518	292396		64,7 m2	Hjelpelinje vannkant

## Forretninger der matrikkelenheten er involvert

Forretning	Forretningsdokumentdato	Status	Tinglysing	Endret dato	Matrikkelføring
Forretningstype	Kommunal saksreferanse				Signatur Dato
Årsak til feilretting	Nettadresse (URL)				
	Annen referanse				
Sammenslåing av matrikkelenheter	09.02.2023	Tinglyst		09.02.2023	kjestan 09.02.2023
Sammenslåing	23/1224				
		Rolle	Matrikkelenhet		Arealendring
		Avgiver	4631 - 131/87		-64,7
		Mottaker	4631 - 131/50		64,7

Forretning Forretningstype Årsak til feilretting	Forretningsdokumentdato Kommunal saksreferanse Nettadresse (URL) Annen referanse	Status	Tinglysing	Endret dato	Matrikkelføring Signatur Dato
Omnummerering v/kommuneendring Omnummerering	01.01.2020	Tinglyst		01.01.2020	smatmynd 01.01.2020
		Omnummerert til:	4631 - 131/50		
		Omnummerert fra:	1263 - 131/50		
Skylddeling Skylddeling	11.10.1955				
		Rolle	Matrikkelenhet		Arealendring
		Avgiver	1263 - 131/4		0
		Mottaker	1263 - 131/50		0

## Adresser

Adresstype	Adressenavn Adressetilleggsnavn	Adressekode Kildekode	Adressenr Koord.syst. Nord	Øst	Kretser	Atkomstpunkt
Vegadresse	Radøyvegen	6000	293		Grunnkrets: 0205 Soltveit Stemmekrets: 9 ALVERSUND Kirkesokn: 07070104 Knarvik Postnr.område: 5911 ALVERSUND Tettsted:	Nei
			EUREF89 UTM Sone 32 6723526	292249		
Adresstype	Adressenavn Adressetilleggsnavn	Adressekode Kildekode	Adressenr Koord.syst. Nord	Øst	Kretser	Atkomstpunkt
Vegadresse	Radøyvegen	6000	295		Grunnkrets: 0205 Soltveit Stemmekrets: 9 ALVERSUND Kirkesokn: 07070104 Knarvik Postnr.område: 5911 ALVERSUND Tettsted:	Nei
			EUREF89 UTM Sone 32 6723524	292249		

## Aktive bygg som er registrert på matrikkelenheten

<b>Bygningsnr:</b> 176 216 468	Bebygd areal:	0	Ant. boliger:	0	Datoer
<b>Løpenr:</b>	Bruksareal bolig:	0	Ant. etasjer:	0	Rammetillatelse:
Repr.punkt: Koordinatsystem: EUREF89 UTM Sone 32	Bruksareal annet:	0	Vannforsyning:		Igangsettingstillatelse:
Nord: 6723543 Øst: 292257	Bruksareal totalt:	0	Avløp:		Tatt i bruk:
Bygningsendringskode:	Bruttoareal bolig:	0	Har heis:	Nei	Midlertidig brukstillatelse:
Bygningstype: Garasjeuthus anneks til bolig	Bruttoareal annet:	0			Ferdigattest:
Næringsgruppe:	Bruttoareal totalt:	0			
Bygningsstatus: Tatt i bruk	Alternativt areal:	0			
Energikilder:	Alternativt areal 2:	0			
Oppvarming:					

### Bruksenheter

Adresse	Bruksenhetsnummer	Bruksenhetstype	Bruksareal	Ant. rom	Kjøkkentilgang	Bad	WC	Matrikkelenhet
		Unummerert bruksenhet	0	0		0	0	131/50

<b>Bygningsnr:</b> 176 216 476	Bebygd areal:	0	Ant. boliger:	2	Datoer
<b>Løpenr:</b>	Bruksareal bolig:	0	Ant. etasjer:	2	Rammetillatelse:
Repr.punkt: Koordinatsystem: EUREF89 UTM Sone 32	Bruksareal annet:	0	Vannforsyning:		Igangsettingstillatelse:
Nord: 6723526 Øst: 292249	Bruksareal totalt:	0	Avløp:		Tatt i bruk:
Bygningsendringskode:	Bruttoareal bolig:	0	Har heis:	Nei	Midlertidig brukstillatelse:
Bygningstype: Tomannsbolig, horisontaldelt	Bruttoareal annet:				Ferdigattest:
Næringsgruppe:	Bruttoareal totalt:	0			
Bygningsstatus: Tatt i bruk	Alternativt areal:	0			
Energikilder:	Alternativt areal 2:	0			
Oppvarming:					

### Etasjer

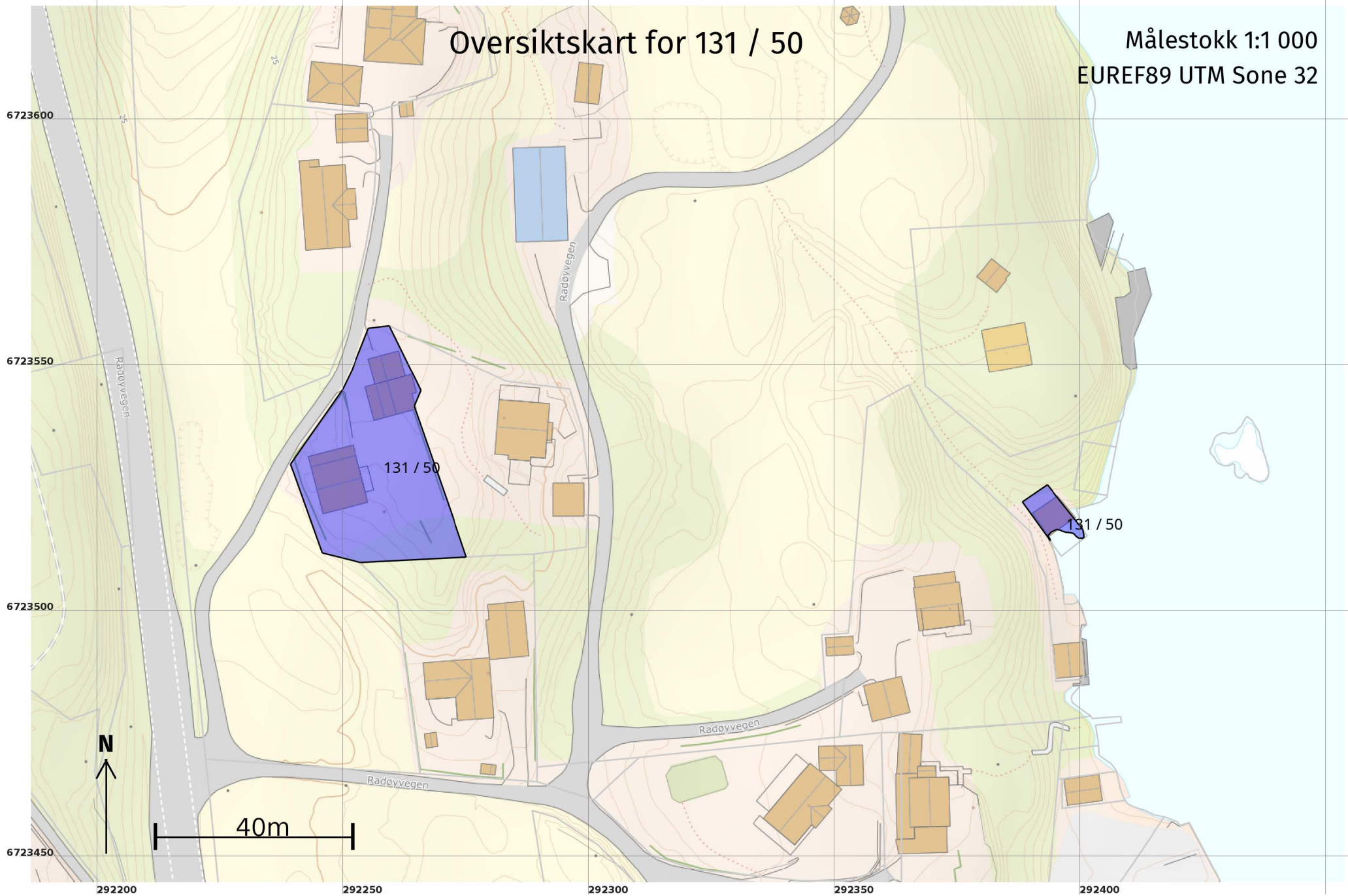
Etasje	Antall boenheter	BRA bolig	BRA annet	BRA totalt	BTA bolig	BTA annet	BTA totalt	Alt. areal	Alt. areal 2
H01	1	0	0	0	0	0	0	0	0
U01	1	0	0	0	0	0	0	0	0

### Bruksenheter

Adresse	Bruksenhetsnummer	Bruksenhetstype	Bruksareal	Ant. rom	Kjøkkentilgang	Bad	WC	Matrikkelenhet
6000 Radøyvegen 293	U0101	Bolig	0	0		0	0	131/50
6000 Radøyvegen 295	H0101	Bolig	0	0		0	0	131/50

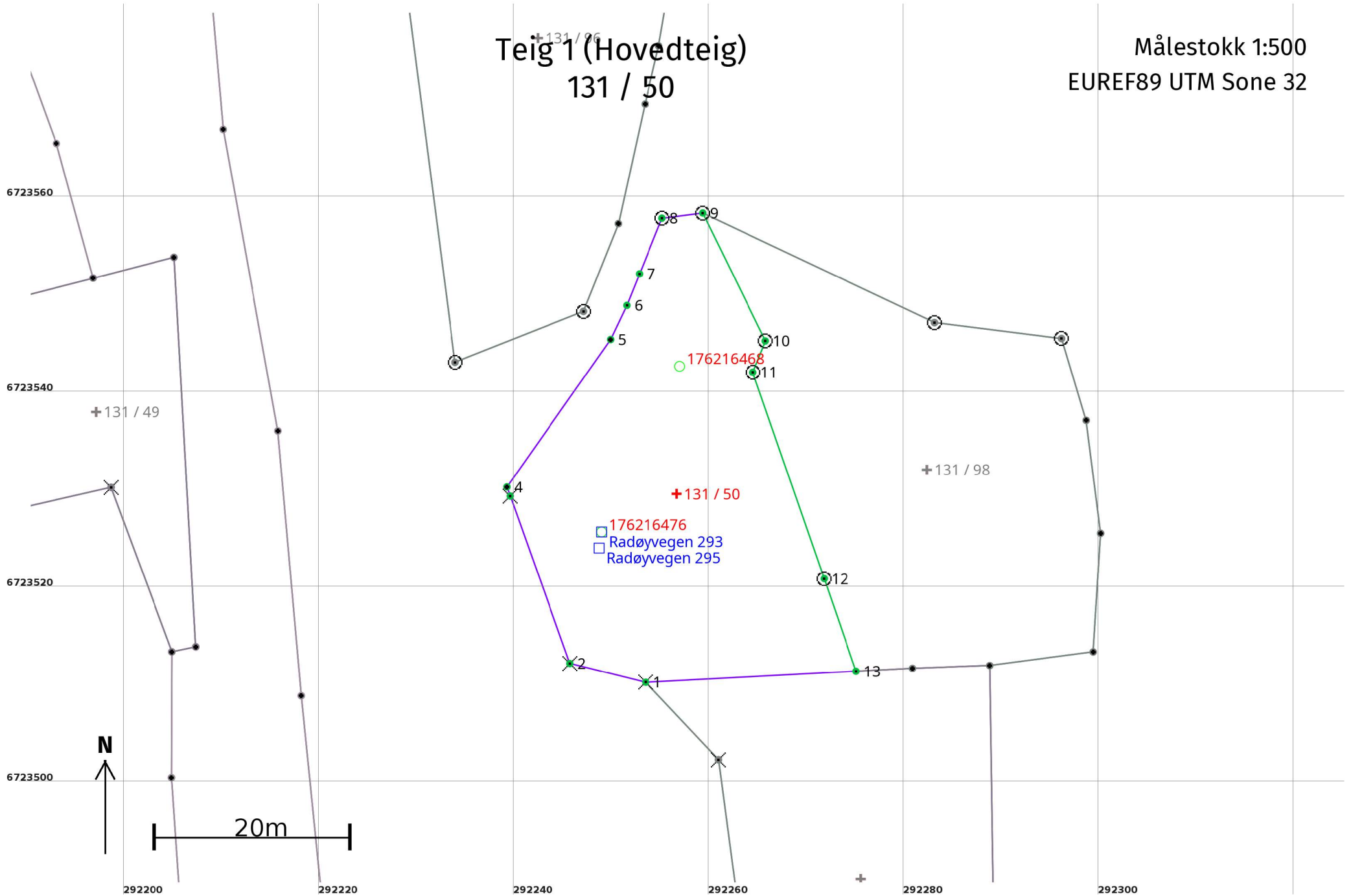
# Oversiktskart for 131 / 50

Målestokk 1:1 000  
EUREF89 UTM Sone 32



# Teig 1 (Hovedteig) 131 / 50

Målestokk 1:500  
EUREF89 UTM Sone 32



## Areal og koordinater

Areal: 1 016,9

Arealmerknad:

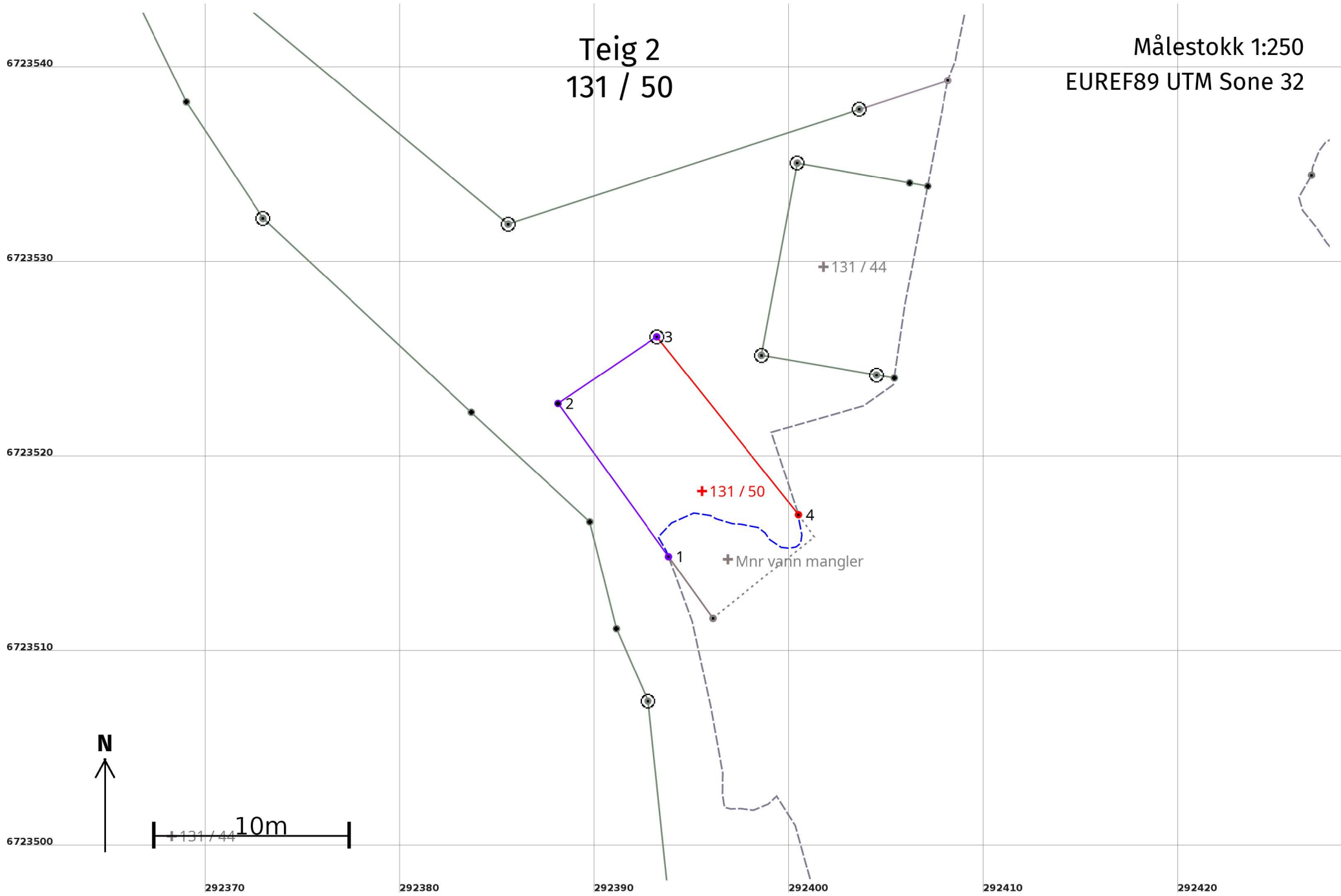
Representasjonspunkt: Koordinatsystem: EUREF89 UTM Sone 32

Nord: 6723530 Øst: 292257

### Grensepunkt / Grenselinje

### Ytre avgrensing

Løpenr	Nord	Øst	Grensemerke nedsatt i / Lengde (m)	Grensepunkttype / Linjeinformasjon	Målemetode	Nøyaktighet (SD i cm)	Radius
1	6723510,60	292253,53		Fjell Kors 8,00	10 Terrengmålt	11 36	
2	6723512,53	292245,77		Fjell Kors 18,21	10 Terrengmålt	11 36	
3	6723529,68	292239,65		Fjell Kors 1,00	10 Terrengmålt	11 36	
4	6723530,62	292239,31		Umerket 18,47	10 Terrengmålt	11 36	
5	6723545,73	292249,94		Annen detalj 3,86	10 Terrengmålt	11 36	
6	6723549,22	292251,60		Vegkant 3,49	10 Terrengmålt	11 36	
7	6723552,46	292252,89		Vegkant 6,15	10 Terrengmålt	11 36	
8	6723558,16	292255,21		Fjell Offentlig godkjent grensemerke 4,20	10 Terrengmålt	11 36	
9	6723558,69	292259,38		Fjell Offentlig godkjent grensemerke 14,60	10 Terrengmålt	11 14	
10	6723545,58	292265,80		Fjell Offentlig godkjent grensemerke 3,46	10 Terrengmålt	11 14	
11	6723542,37	292264,52		Jord Offentlig godkjent grensemerke 22,38	10 Terrengmålt	11 14	
12	6723521,22	292271,83		Jord Offentlig godkjent grensemerke 10,04	10 Terrengmålt	11 14	
13	6723511,73	292275,10		Mur Murhjørne 21,60	10 Terrengmålt	11 36	





## Areal og koordinater

**Areal:** 64,7

**Arealmerknad:** Hjelpelinje vannkant

**Representasjonspunkt:**

**Koordinatsystem:** EUREF89 UTM Sone 32

**Nord:** 6723518

**Øst:** 292396

### Grensepunkt / Grenselinje

### Ytre avgrensing

Løpenr	Nord	Øst	Grensemerke nedsatt i / Lengde (m)	Grensepunkttype / Linjeinformasjon	Målemetode	Nøyaktighet (SD i cm)	Radius
1	6723515,03	292393,81	9,69	Geometrisk hjelpepunkt	12 Terrengmålt: Teodolitt med elektronisk avstandsmåler	36	
2	6723522,89	292388,14	6,12	Jordfast stein Annet grensemerke	12 Terrengmålt: Teodolitt med elektronisk avstandsmåler	36	
3	6723526,32	292393,21	11,68	Fjell Offentlig godkjent grensemerke	12 Terrengmålt: Teodolitt med elektronisk avstandsmåler	36	
4	6723517,18	292400,48	10,92	Geometrisk hjelpepunkt Hjelpelinje vannkant	99 Ukjent	Ingen nøyaktighet	19