



Kommune: 4631 - ALVER

Gardsnummer: 12

Bruksnummer: 43

Utskriftsdato / klokkeslett: 02.09.2021 kl. 10:28

Produsert av: Sverre Solberg

Dette dokumentet viser resultatet av 5 forretninger.

Orientering om relevant utdrag av matrikkelen

Eit relevant utdrag av matrikkelen viser deler av opplysningane som registrert om matrikkeleiningane (eigedommane). Utdraget viser kva slags endringar som er gjort i matrikkelen knytt til ei forretning, som t.d. kva for grenser som vart behandla. Relevant utdrag av matrikkelen er heimla i Forskrift om eiendomsregistrering av 26. juni 2009 s 9.

Du kan kontakte kommunen for å få komplett matrikkelbrev, dersom du vil sjå alle opplysningar som er registrert om matrikkeleininga.

Om heilskap og nøyaktigheit i relevant utdrag av matrikkelbrevet

Matrikkelen vart etablert ved konvertering av data frå tidlegare register. Det kan variere kor gode slike data er med omsyn til heilskap og nøyaktigheit. I enkelte tilfelle kan grensepunkt og grenselinjer mangle heilt eller delvis, eller vere feil registrerte. Det kan også vere feil og manglar ved registrert bygnings- og adresseinformasjon. Heilskap og kartfestingsnøyaktigheit er oftest betre innanfor enn utanfor tettbygde strøk. Ver merksam på at oppgjøve areal for mange matrikkeleiningar og bygg er usikre.

For utfyllande informasjon: www.kartverket.no/utdragmatrikkel

Matrikkeleining

Matrikkeleiningstype: Grunneigedom
Bruksnamn: Naustholmen
Etableringsdato: 01.11.1962
Skyld: 0,01
Er tinglyst: Ja
Har festegrunnar: Nei
Er seksjonert: Nei

Arealrapport

Tekst
Utrekna areal for 12 / 43
Areal Kommentar
54,5 m2 Ukjend grenseforløp

Eigarforhold

Tinglyste eigarforhold	Namn	Føds.d./org.nr	Brukseinin	Adresse	Andel
Rolle	ERICHCEN ELIN VELAND	100379		MASTREVIKANE 20	1 / 2
Heimelshavar				5943 AUSTRHEIM	
Heimelshavar	ERICHCEN MORGAN VELAND	211074		MASTREVIKANE 20	1 / 2
				5943 AUSTRHEIM	

Forretningar der matrikkeleininga er involvert

Forretning
Forretningstype
Årsak til feilretting

Forretningsdokumentdato	Tinglysing	Status	Endra dato	Matrikkelføring
Kommunal saksreferanse				Signatur
Nettadresse (URL)				Dato
Annan referanse				

Omnummerering v/kommuneendring	01.01.2020	Tinglyst	01.01.2020	smatmynd	01.01.2020
Omnummerering		Omnummerert til:	4631 - 12/43		
		Omnummerert frå:	1263 - 12/43		

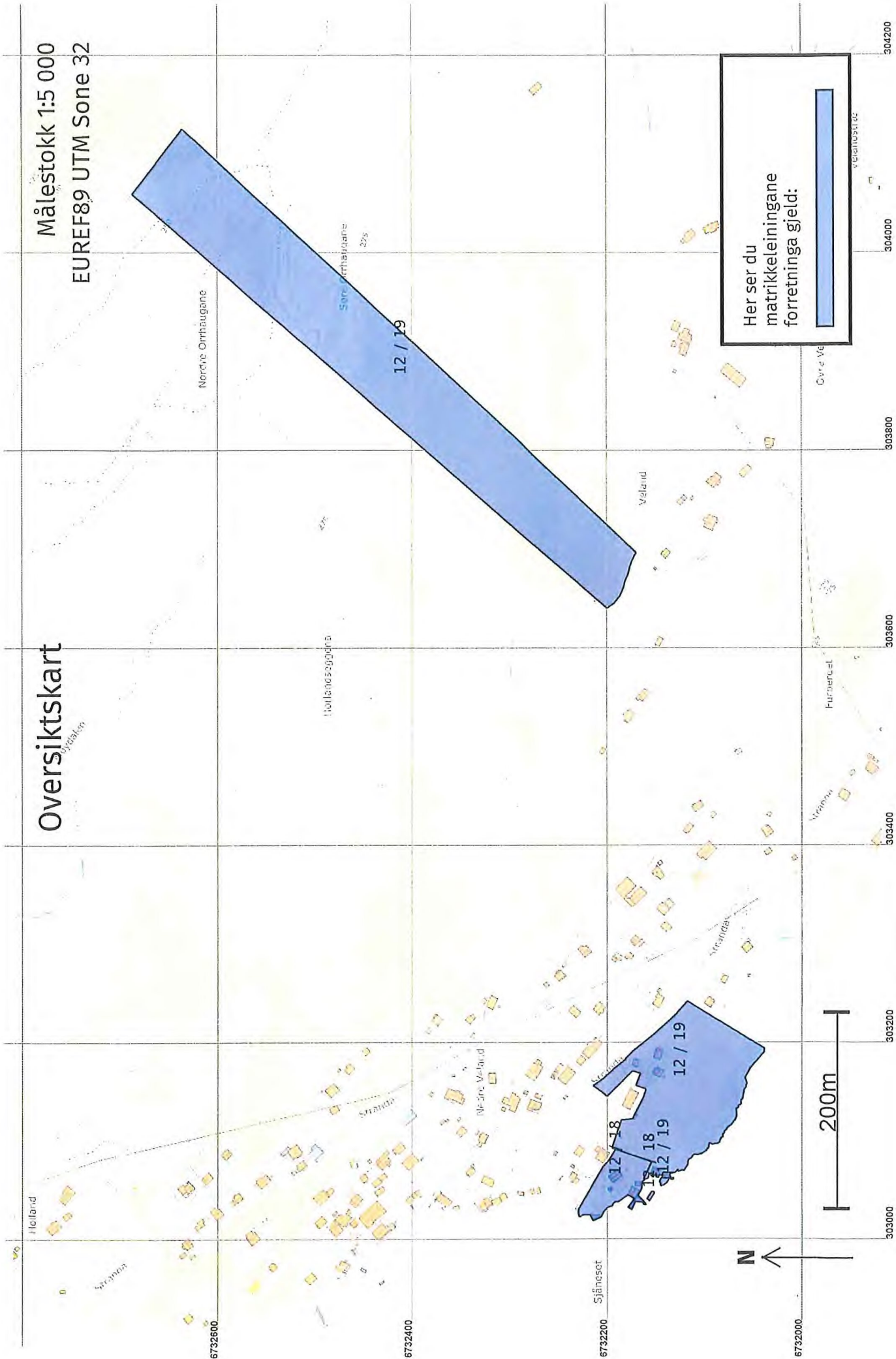
Endre eigenskap	01.01.1980	Rolle	Matrikkeleining	Arealendring	
Feilretting	18/2060	Avgjevar	1263 - 12/43	0	
Feilføring	18/33228				

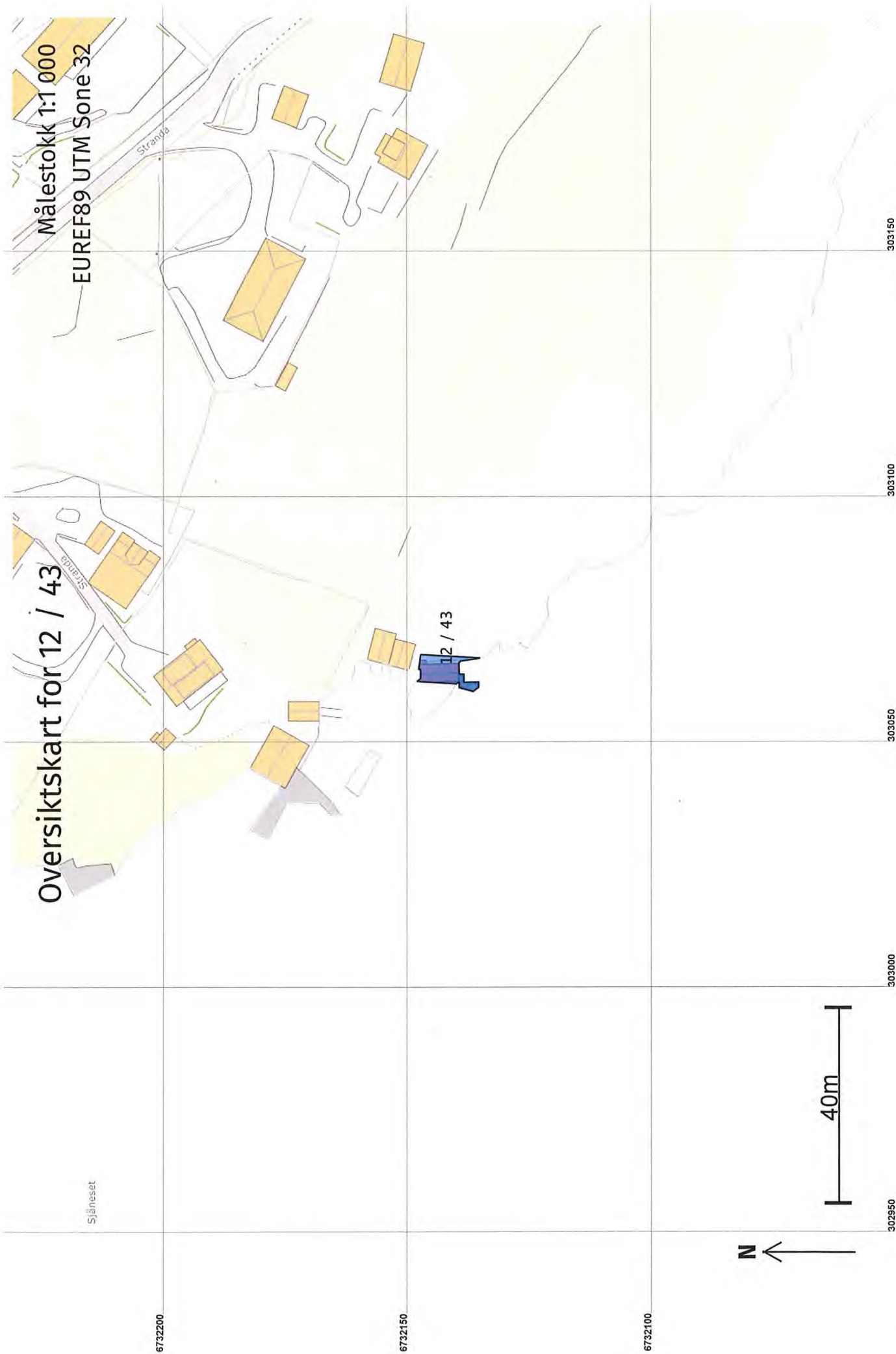
Forretningar der matrikkeleininga er berørt

Forretning	Forretningsdokumentdato	Status	Tinglysing	Matrikkelføring
Forretningstype	Kommunal saksreferanse		Endra dato	Signatur Dato
Årsak til feilretting	Nettadresse (URL)			
	Annan referanse			
Kvalitetsheving for eksisterande matrikkeleining	02.09.2021			solbsver 02.09.2021
Feilretting	2020/7880	Rolle	Matrikkeleining	Arealendring
Feilføring		Berørt	4631 - 12/18	0
		Berørt	4631 - 12/19	0
		Berørt	4631 - 12/43	0
Kvalitetsheving for eksisterande matrikkeleining	15.10.2019			1263sos 15.10.2019
Annan forretningstype	2019/2191	Rolle	Matrikkeleining	Arealendring
		Berørt	1263 - 12/43	0
Kvalitetsheving for eksisterande matrikkeleining	19.09.2019			1263sos 19.09.2019
Annan forretningstype	2019/2191	Rolle	Matrikkeleining	Arealendring
		Berørt	1263 - 12/43	0

Oversiktskart

Målestokk 1:5 000
EUREF89 UTM Sone 32





Oversiktskart for 12 / 43

Målestokk 1:1 000
EUREF89 UTM Sone 32

Sjåneset

6732200

6732150

6732100

303050

303000

303050

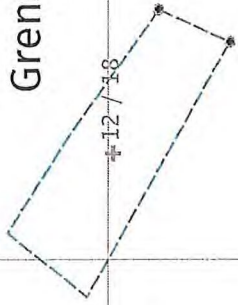
303100

303150

N ↑

40m

4



Grenser etter "Kvalitetsheving for eksisterende matrikkeleining" ført 02.09.2021

Målestokk 1:250
EUREF89 UTM Sone 32

6732160

6732150

6732140

6732130

303040

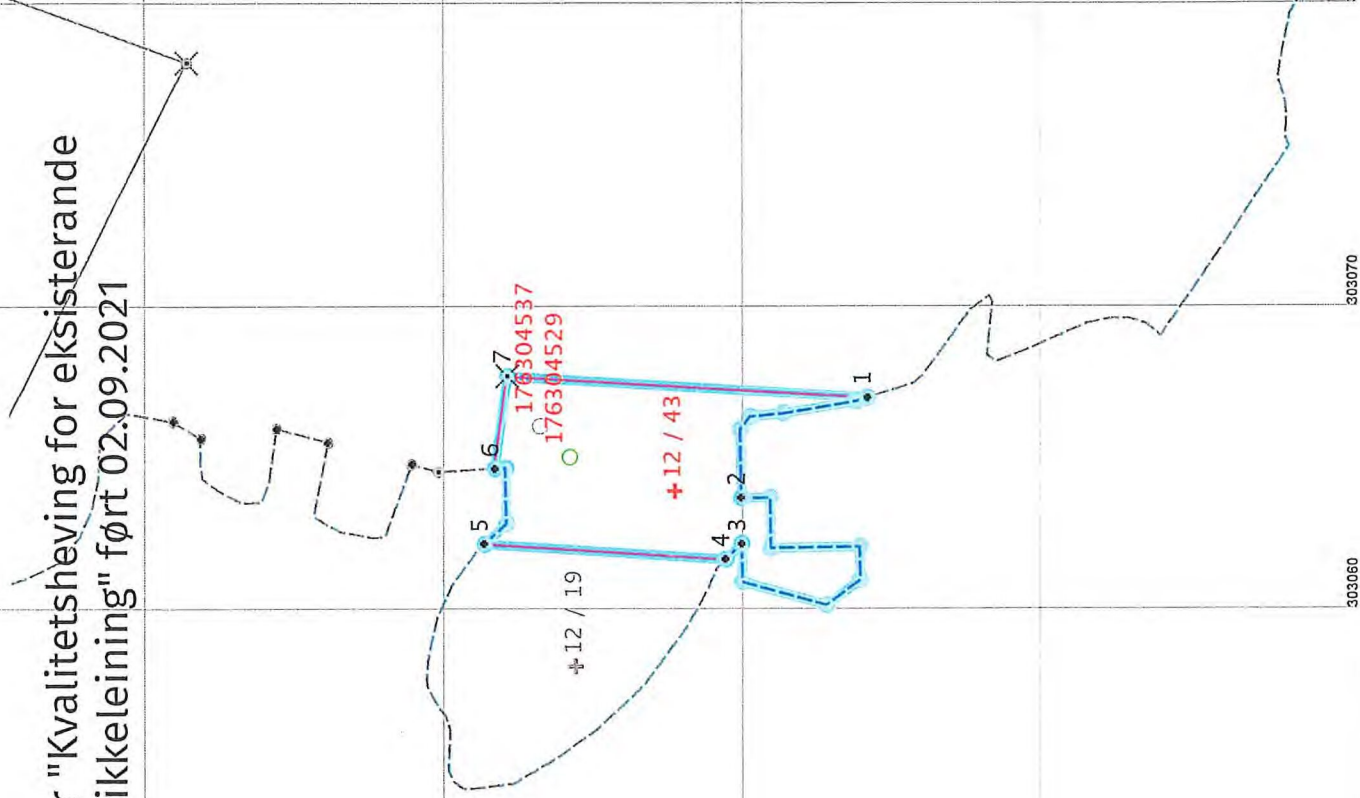
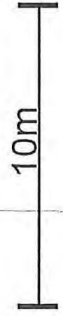
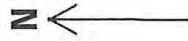
303050

303060

303070

303080

303090



Grenser og grensepunkter som er endra eller nye i denne forretningen:

Etter forretinga:

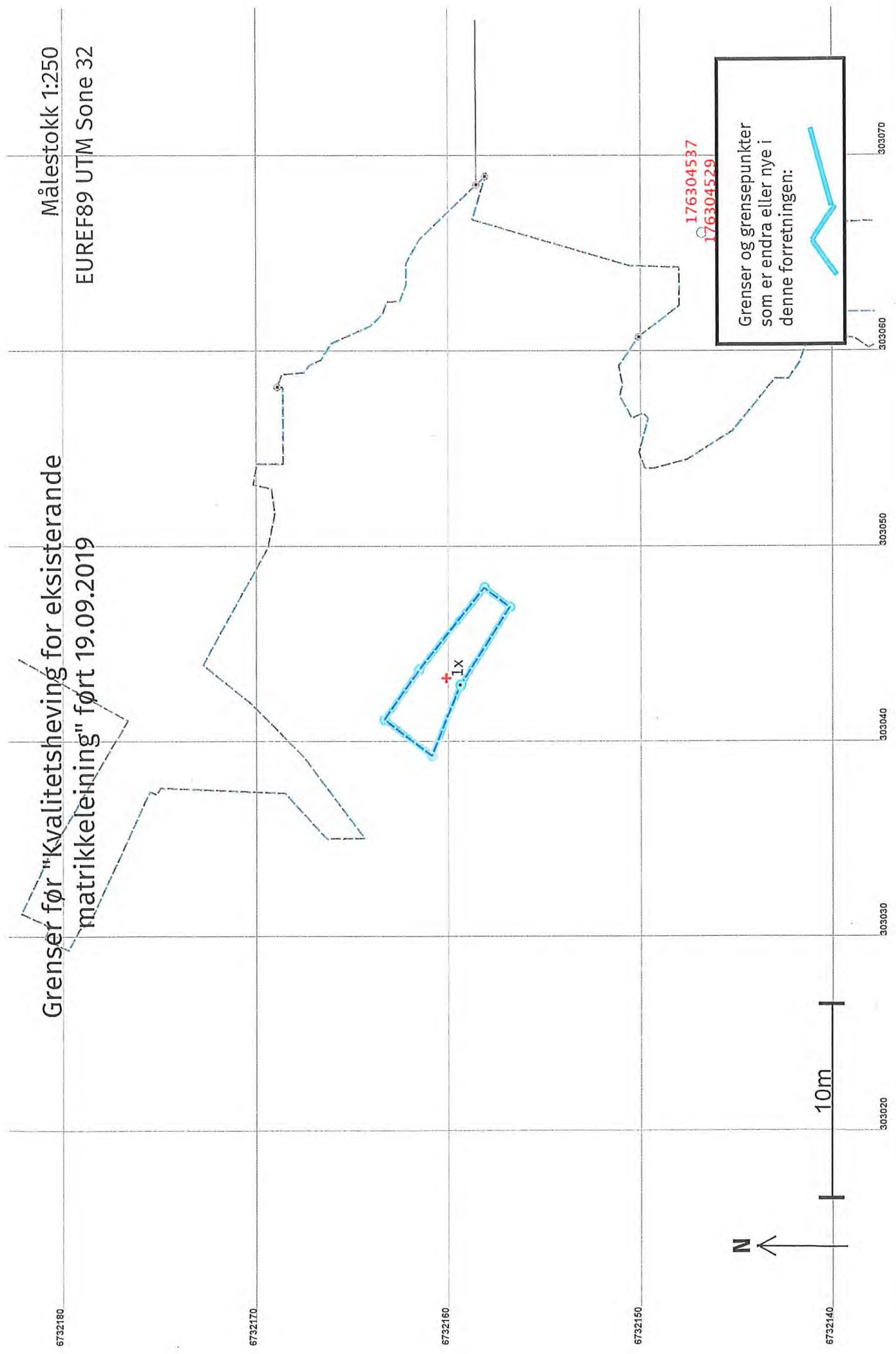
Areal: 54,5 Arealmerknad: Hjelpelinje vasskant Nord: 6732142 Aust: 303064
 Representasjonspunkt: Koordinatsystem: EUREF89 UTM Sone 32

Grensepunkt / Grenselinje Ytre avgrensing

Løpenr	Status	Nord	Aust	Grensemerke nedsett i / Lengde (m)	Grensepunkttype / Linjeinformasjon	Målemetode / Grenser mot	Nøyaktighet (SD i cm)	Radius
1	Nytt	6732136,04	303066,95		Umerkt	69 Utrekna	200	
2	Nytt	6732140,28	303063,64	6,80	Hjelpelinje vasskant Umerkt	4631 - 12 / 19	201	
3	Nytt	6732140,26	303062,13	12,34	Hjelpelinje vasskant Umerkt	69 Utrekna	201	
4	Nytt	6732140,79	303061,61	0,74	Hjelpelinje vasskant Umerkt	69 Utrekna	201	
5	Nytt	6732148,87	303062,11	8,10	Umerkt	4631 - 12 / 19	201	
6	Nytt	6732148,52	303064,61	3,20	Hjelpelinje vasskant Umerkt	69 Utrekna	200	
7	Nytt	6732148,10	303067,66	3,08	Fjell Kors	4631 - 12 / 19	201	
				12,08		96 GPS kinematisk (Real time kinematic)	13	
						4631 - 12 / 19	201	

Grenser før "Kvalitetsheving for eksisterende matrikkeleining" ført 19.09.2019

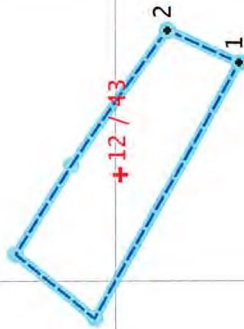
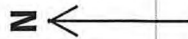
Målestokk 1:250
EUREF89 UTM Sone 32



Grenser og grensepunkter som er endra eller nye i denne forretningen:

Grenser etter "Kvalitetsheving for eksisterende matrikkeleining" ført 19.09.2019

Målestokk 1:250
EUREF89 UTM Sone 32



176304537
176304529

Grenser og grensepunkter som er endra eller nye i denne forretningen:

Kvalitetshewing for eksisterande matrikkeleining 19.09.2019

Før forretninga:

Areal: 19,1 Arealmerknad: Hjelpelinje vasskant
Representasjonspunkt: EUREF89 UTM Sone 32 Nord: 6732160 Aust: 303043

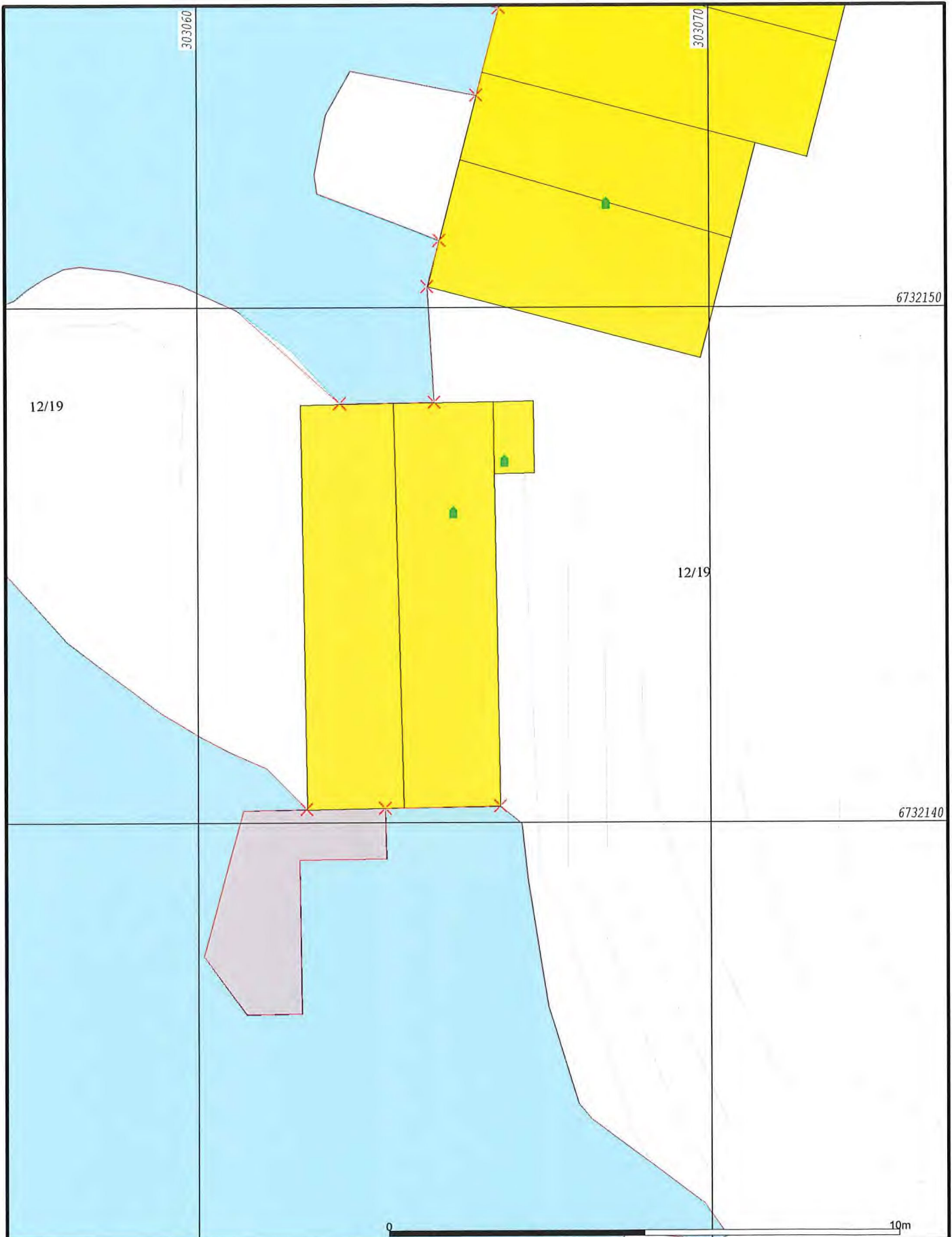
Etter forretninga:

Areal: 28,3 Arealmerknad: Hjelpelinje vasskant
Representasjonspunkt: EUREF89 UTM Sone 32 Nord: 6732160 Aust: 303044

Grensepunkt / Grenselinje

Ytre avgrensing

Løpenr	Status	Nord	Aust	Grensemerke nedsett i / Lengde (m)	Grenseinformasjon	Målemetode / Grenser mot	Nøyaktigheit (SD i cm)	Radius
1x	Endra - Før	6732159,61	303042,86	21,97	Geometrisk hjelpepunkt Hjelpelinje vasskant	24 Digitalt stereoinstrument	200	200
1	Endra - Etter	6732156,16	303047,20	22,08	Umerkt Hjelpelinje vasskant	69 Utrekna	200	201
2	Nytt	6732158,53	303048,27	2,60	Umerkt Hjelpelinje vasskant	69 Utrekna	200	201



	Målte Grenser		Våningshus
	Registrerte Grenser		Større bustader
	Udefinert grenser		Hytte/feriehus
	Terrengmålte grense		Garasje/uthus
	Konstruert grensepunkt		Industri/lager
	Bolig		Andre bygg
	Bustad m/leilighet		

Beliggenhet og høyder må oppfattes som orienterende.
 Koordinatsystem: UTM(EUREF89) - SONE 32 (EPSG:32632)
 Høydesystem: (EPSG:)



Alver kommune
 Kart og Oppmåling

Grunnkart.



Dato: 2020.03.04
 Sign: S80

G.nr. 12, b.nr. 43.

Målestokk
 1:100