

**For matrikkeleining:**

Kommune: 4631 - ALVER  
Gardsnummer: 424  
Bruksnummer: 325

Utskriftsdato/klokkeslett: 27.02.2023 kl. 09:24

Produsert av: Morten Mangerøy Helland

Attestert av: Alver kommune

**Orientering om matrikkelbrev**

Matrikkelbrevet er heimla i «Lov om eigedomsregistrering» (matrikkellova) av 17. juni 2005. Etter definisjonen i matrikkellova § 3 d) er matrikkelbrevet ei attestert utskrift av matrikkelen som viser alle registrerte opplysningar om ei matrikkeleining ved oppgjeven dato.

**Om heilskap og nøyaktigheit i matrikkelbrevet**

Matrikkelen vart etablert ved konvertering av data frå tidlegare register. Det kan variere kor gode slike data er med omsyn til heilskap og nøyaktigheit. I enkelte tilfelle kan grensepunkt og grenselinjer mangle heilt eller delvis, eller vere feil registrerte. Det kan også vere feil og manglar ved registrert bygnings- og adresseinformasjon. Heilskap og kartfestingsnøyaktigheit er oftast betre innanfor enn utanfor tettbygde strøk. Ver merksam på at oppgjeve areal for mange matrikkeleiningar og bygg er usikre.

For utfyllande informasjon: [www.kartverket.no/matrikkelbrev](http://www.kartverket.no/matrikkelbrev)

## Matrikkeleining

Matrikkeleiningstype: Grunneigedom  
Bruksnamn:  
Etableringsdato: 24.02.2023  
Skyld: 0  
Er tinglyst: Ja  
Har festegrunnar: Nei  
Er seksjonert: Nei

## Arealrapport

Tekst	Areal	Kommentar
Utrekna areal for 424 / 325	2 672,7 m2	Ukjend grenseforløp

## Eigarforhold

### Tinglyste eigarforhold

Rolle	Status	Føds.d./org.nr	Namn	Brukseinin	Adresse	Andel
Heimelshavar		920290922	ALVER KOMMUNE		Postboks 4 5906 FREKHAUG	1 / 1
Festar			BØVÅGEN SMÅBÅTLAG			1 / 1

## Oversikt over teigar

(EUREF89 UTM Sone 32)

Løpenr	Type	Hovudteig	Nord	Aust	Høgde	Areal	Merknader
1	Teig	Ja	6736347	277496		2 672,7 m2	Hjelpelinje vasskant

## Forretningar der matrikkeleininga er involvert

Forretning	Forretningstype	Årsak til feilretting	Forretningsdokumentdato	Kommunal saksreferanse	Nettadresse (URL)	Annan referanse	Status	Tinglysing	Endra dato	Matrikkelføring	Signatur	Dato
------------	-----------------	-----------------------	-------------------------	------------------------	-------------------	-----------------	--------	------------	------------	-----------------	----------	------

**Forretning**  
**Forretningstype**  
**Årsak til feilretting**

**Forretningsdokumentdato**  
**Kommunal saksreferanse**  
**Nettadresse (URL)**  
**Annan referanse**

**Status**

**Tinglysing**

**Endra dato**

**Matrikkelføring**  
**Signatur Dato**

Opprett ny grunneigedom frå festegrunn	16.02.2023	Tinglyst	24.02.2023	hellmort	24.02.2023
Oppmålingsforretning	22/8056	<b>Rolle</b>	<b>Matrikkeleining</b>	<b>Arealendring</b>	
		Avgjevar	4631 - 424/197	-2 672,7	
		Mottakar	4631 - 424/325	2 672,7	
		Tidlegare festegrunn	4631 - 424/197/1	0	
		Berørt	4631 - 424/1	0	
		Berørt	4631 - 424/2	0	
		Berørt	4631 - 424/3	0	
		Berørt	4631 - 424/4	0	
		Berørt	4631 - 424/6	0	
		Berørt	4631 - 424/7	0	
		Berørt	4631 - 424/8	0	
		Berørt	4631 - 424/9	0	
		Berørt	4631 - 424/10	0	
		Berørt	4631 - 424/11	0	
		Berørt	4631 - 424/12	0	
		Berørt	4631 - 424/13	0	
		Berørt	4631 - 424/14	0	
		Berørt	4631 - 424/15	0	
		Berørt	4631 - 424/16	0	
		Berørt	4631 - 424/17	0	
		Berørt	4631 - 424/18	0	
		Berørt	4631 - 424/19	0	
		Berørt	4631 - 424/20	0	
		Berørt	4631 - 424/21	0	
		Berørt	4631 - 424/22	0	
		Berørt	4631 - 424/23	0	
		Berørt	4631 - 424/25	0	
		Berørt	4631 - 424/217	0	
		Berørt	4631 - 424/218	0	

**Landmålarnummer** **Namn**  
000201 MORTEN MANGERØY HELLAND

## Adresser

Adresstype	Adressenamn Adressetilleggsnamn	Adressekode Kjeldekode	Adressenr Koord.syst. Nord	Aust	Krinsar	Atkomstpunkt
Vegadresse	Bøvågen	6053	27		Grunnkrins: 0705 Haugland Røystekrins: 20 HORDABØ Kyrkjesokn: 07070701 Radøy Postnr.område: 5937 BØVÅGEN Tettstad: 5231 Haugland	Nei

## Aktive bygg som er registrerte på matrikkeleininga

<b>Bygningsnr:</b> 13 279 489	Utbygd areal:	0	Tal bustader:	0	Datoar	
<b>Løpenr:</b>	Bruksareal bustad:	0	Tal etasjar:	1	Rammeløyve:	26.09.2003
Repr.punkt: Koordinatsystem: EUREF89 UTM Sone 32	Bruksareal anna:	48	Vassforsyning:		Igangsetjingsløyve:	
Nord: 6736333 Aust: 277518	Bruksareal totalt:	48	Avløp:		Teke(n) i bruk:	28.11.2008
Bygningsendringskode:	Bruttoareal bustad:	0	Har heis:	Nei	Mellombels bruksløyve:	
Bygningstype: Naust båthus sjøbu	Bruttoareal anna:	0			Ferdigattest:	
Næringsgruppe: Anna som ikkje er næring	Bruttoareal totalt:	0				
Bygningsstatus: Teke(n) i bruk	Alternativt areal:	0				
Energikjelder:	Alternativt areal 2:	0				
Oppvarming:						

## Etasjar

Etasje	Tal på bueiningar	BRA bustad	BRA anna	BRA totalt	BTA bustad	BTA anna	BTA totalt	Alt. areal	Alt. areal 2
H01	0	0	48	48	0	0	0	0	0

## Brukseiningar

Adresse	Brukseiningsnummer	Brukseiningstype	Bruksareal	Tal rom	Kjøkkentilgang	Bad	WC	Matrikkeleining
		Unummerert brukseining	0	0		0	0	424/325

## Kontaktpersonar

Rolle	Føds.dato/org.nr	Namn	Brukseinin	Adresse
Tiltakshavar		BØVÅGEN SMÅBÅTLAG		5936 MANGER

**Bygningsnr:** 176 148 187  
**Løpenr:**  
 Repr.punkt: Koordinatsystem: EUREF89 UTM Sone 32  
 Nord: 6736339 Aust: 277509  
 Bygningsendringskode:  
 Bygningstype: Naust båthus sjøbu  
 Næringsgruppe: Anna som ikkje er næring  
 Bygningsstatus: Teke(n) i bruk  
 Energikjelder:  
 Oppvarming:

Utbygd areal: 0 Tal bustader: 0  
 Bruksareal bustad: 0 Tal etasjar: 1  
 Bruksareal anna: 44 Vassforsyning:  
 Bruksareal totalt: 44 Avløp:  
 Bruttoareal bustad: 0 Har heis: Nei  
 Bruttoareal anna:  
 Bruttoareal totalt: 0  
 Alternativt areal: 0  
 Alternativt areal 2: 0

**Datoar**  
 Rammeløyve:  
 Igangsetjingsløyve:  
 Teke(n) i bruk:  
 Mellombels bruksløyve:  
 Ferdigattest:

#### Etasjar

Etasje	Tal på bueiningar	BRA bustad	BRA anna	BRA totalt	BTA bustad	BTA anna	BTA totalt	Alt. areal	Alt. areal 2
H01	0	0	44	44	0	0	0	0	0

#### Brukseiningar

Adresse	Brukseiningsnummer	Brukseiningstype	Bruksareal	Tal rom	Kjøkkentilgang	Bad	WC	Matrikkeleining
		Unummerert brukseining	0	0		0	0	424/325

6736500

6736400

6736300

6736200

# Oversiktskart for 424 / 325

Målestokk 1:2 000  
EUREF89 UTM Sone 32

Sjøholmen

Krossneset

Skarneset

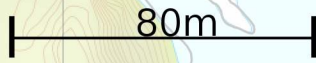

424 / 325

Bovågen

Bovågen

Bovågen

Bø



277300

277400

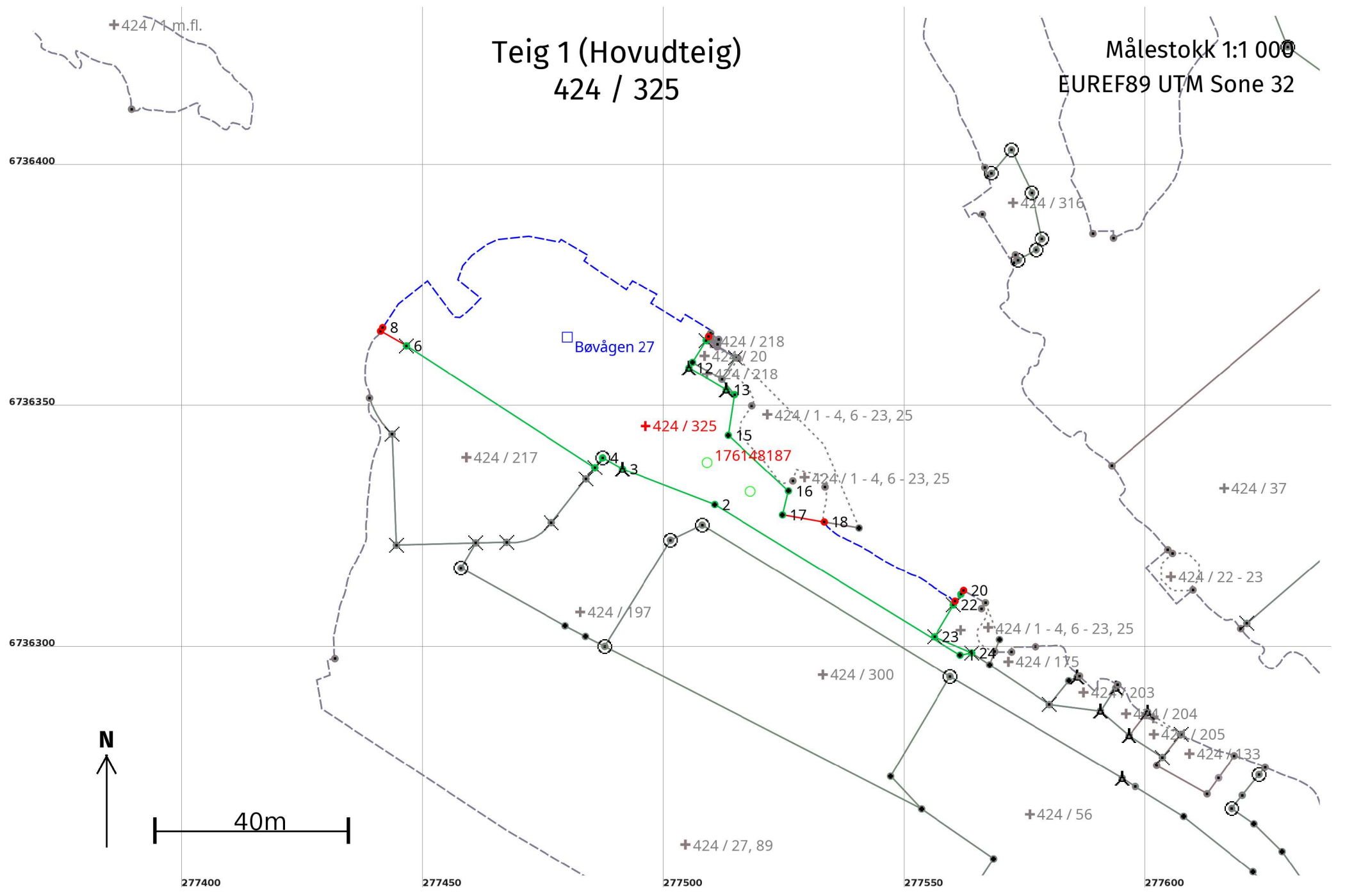
277500

277600

277700

# Teig 1 (Hovudteig) 424 / 325

Målestokk 1:1 000  
EUREF89 UTM Sone 32



## Areal og koordinatar

Areal: 2 672,7

Arealmerknad: Hjelpelinje vasskant

Representasjonspunkt:

Koordinatsystem: EUREF89 UTM Sone 32

Nord: 6736347

Aust: 277496

### Grensepunkt / Grenselinje

### Ytre avgrensing

Løpenr	Nord	Aust	Grensemerke nedsett i / Lengde (m)	Grensepunkttype / Linjeinformasjon	Målemetode	Nøyaktighet (SD i cm)	Radius
1	6736299,08	277561,49	59,70	Annan detalj	10 Terrengmålt	14	
2	6736330,28	277510,59	20,51	Annan detalj	10 Terrengmålt	14	
3	6736337,64	277491,45	4,73	Bolt	10 Terrengmålt	14	
4	6736339,99	277487,34	2,61	Offentleg godkjent grensemerke	10 Terrengmålt	14	
5	6736337,94	277485,73	46,52	Kors	10 Terrengmålt	14	
6	6736363,20	277446,66	6,15	Kors	10 Terrengmålt	14	
7	6736366,24	277441,31	0,85	Geometrisk hjelpепunkt Hjelpelinje vasskant	24 Digitalt stereoinstrument	Ingen nøyaktighet Ingen nøyaktighet	
8	6736366,97	277441,75	106,88	Geometrisk hjelpепunkt Hjelpelinje vasskant	24 Digitalt stereoinstrument	Ingen nøyaktighet Ingen nøyaktighet	
9	6736365,10	277509,31	0,93	Geometrisk hjelpепunkt	24 Digitalt stereoinstrument	Ingen nøyaktighet	
10	6736364,31	277508,81	5,34	Fjell Kors	10 Terrengmålt	14	
11	6736359,78	277505,98	1,38	Annan detalj	10 Terrengmålt	14	
12	6736358,61	277505,25	8,97	Jordfast stein Bolt	10 Terrengmålt	14	



Løpenr	Nord	Aust	Grensemerke nedsett i / Lengde (m)	Grensepunkttype / Linjeinformasjon	Målemetode	Nøyaktighet (SD i cm)	Radius
13	6736354,05	277512,97	Jordfast stein	Bolt	10 Terrengmålt	14	
			1,97				
14	6736353,05	277514,67		Ukjent	10 Terrengmålt	14	
			8,49				
15	6736344,66	277513,38		Annan detalj	10 Terrengmålt	14	
			17,03				
16	6736333,09	277525,88		Annan detalj	10 Terrengmålt	14	
			5,10				
17	6736328,14	277524,66		Annan detalj	10 Terrengmålt	14	
			8,75				
18	6736326,67	277533,29		Geometrisk hjelpepunkt Hjelpelinje vasskant	24 Digitalt stereoinstrument	Ingen nøyaktighet	
			32,01			Ingen nøyaktighet	
19	6736310,24	277560,46		Geometrisk hjelpepunkt Hjelpelinje vasskant	24 Digitalt stereoinstrument	Ingen nøyaktighet	
			3,09			Ingen nøyaktighet	
20	6736312,46	277562,23		Geometrisk hjelpepunkt	24 Digitalt stereoinstrument	Ingen nøyaktighet	
			0,96				
21	6736311,68	277561,67		Ukjent	10 Terrengmålt	14	
			2,71				
22	6736309,47	277560,10		Fjell Kors	10 Terrengmålt	14	
			7,67				
23	6736302,88	277556,18		Fjell Kors	10 Terrengmålt	14	
			8,41				
24	6736299,54	277563,90		Fjell Kors	10 Terrengmålt	14	
			2,45				