



0 10 20 30m

Målestokk 1: 1000 ved A4 utskrift

Utskriftsdato: 26.02.2023 22:53

Eiendomsdata verifisert: 26.02.2023 22:43

GÅRDSKART 4631-307/2/0

Tilknyttede grunneiendommer:
307/2/0








NIBIO

NORSK INSTITUTT FOR
BIOØKONOMI

Jordressurs

TEGNFORKLARING




-  Ingen begrensninger
-  Små begrensninger
-  Moderate erosjonsrisiko
-  Store begrensninger
-  Ikke kartlagt
- Sum

AREALTALL (DEKAR)

Ingen begrensninger	0.0	
Små begrensninger	0.0	
Moderate erosjonsrisiko	0.0	
Store begrensninger	0.0	0.0
Ikke kartlagt	86.8	86.8
Sum	86.8	86.8

Kartet viser valgt type gårdskart for eiendommen man har søkt på. I tillegg vises bakgrunnskart for gjenkjenning. Arealstatistikken viser arealer i dekar for alle teiger på eiendommen. Det kan forekomme avrundingsforskjeller i arealtallene.

Ajourføringsbehov meldes til kommunen.

-  Arealressursgrenser
-  Eiendomsgrenser
-  Driftssenterpunkt