

	Målte Grenser		Våningshus
	Registrerte Grenser		Større bustader
	Udefinert grenser		Hytte/feriehus
	Terrengmålte grense		Garasje/uthus
	Konstruert grensepunkt		Industri/lager
	Bølg		Andre bygg
	Bustad m/leilighet		

Beliggenhet og høyder må oppfattes som orienterende.  
 Koordinatsystem: EUREF89 - SONE 32 (EPSG:25832)  
 Høydesystem: NN 2000 høyder (EPSG:5941)



Alver kommune  
 Kart og Oppmåling

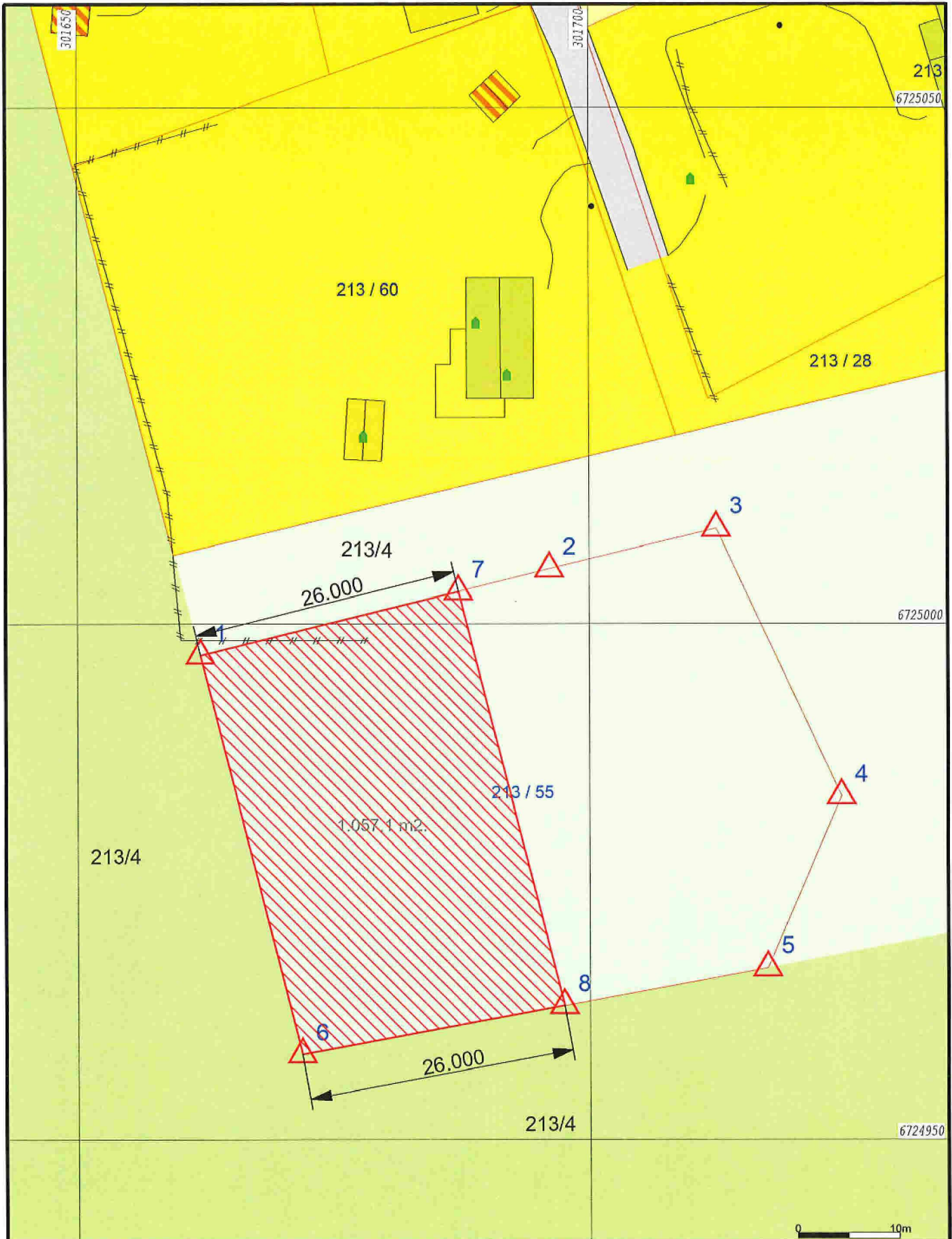
Grunnkart.



Dato: 2022.12.29  
 Stavn: 580

G.nr. 213, b.nr. 55.

Målestokk  
 1:500



Bebyggelse og anlegg	Råstoffutvinning	Veg
Bustadbygging	Næringsbebyggelse framtidig	Hamn
Fritidsbebyggelse	Idrettsanlegg	Parkering
Sentrumsformål	Andre typer nærmere angitt bruk	Eksisterende vegnett
Forretninger	Grav og urnelund framtidig	Grenstruktur
Offentleg eller privat tenestey	akutt og nær bebyggelse og anlegg	Utvalgte utrområde
Fritids- og turistformål framtid	Samferdsel og teknisk infrastrukt	Friområde

Beliggenhet og høyer må oppfattes som orienterende.  
 Koordinatsystem: EUREF89 - SONE 32 (EPSG:25832)  
 Høydesystem: NN 2000 høyer (EPSG:5941)



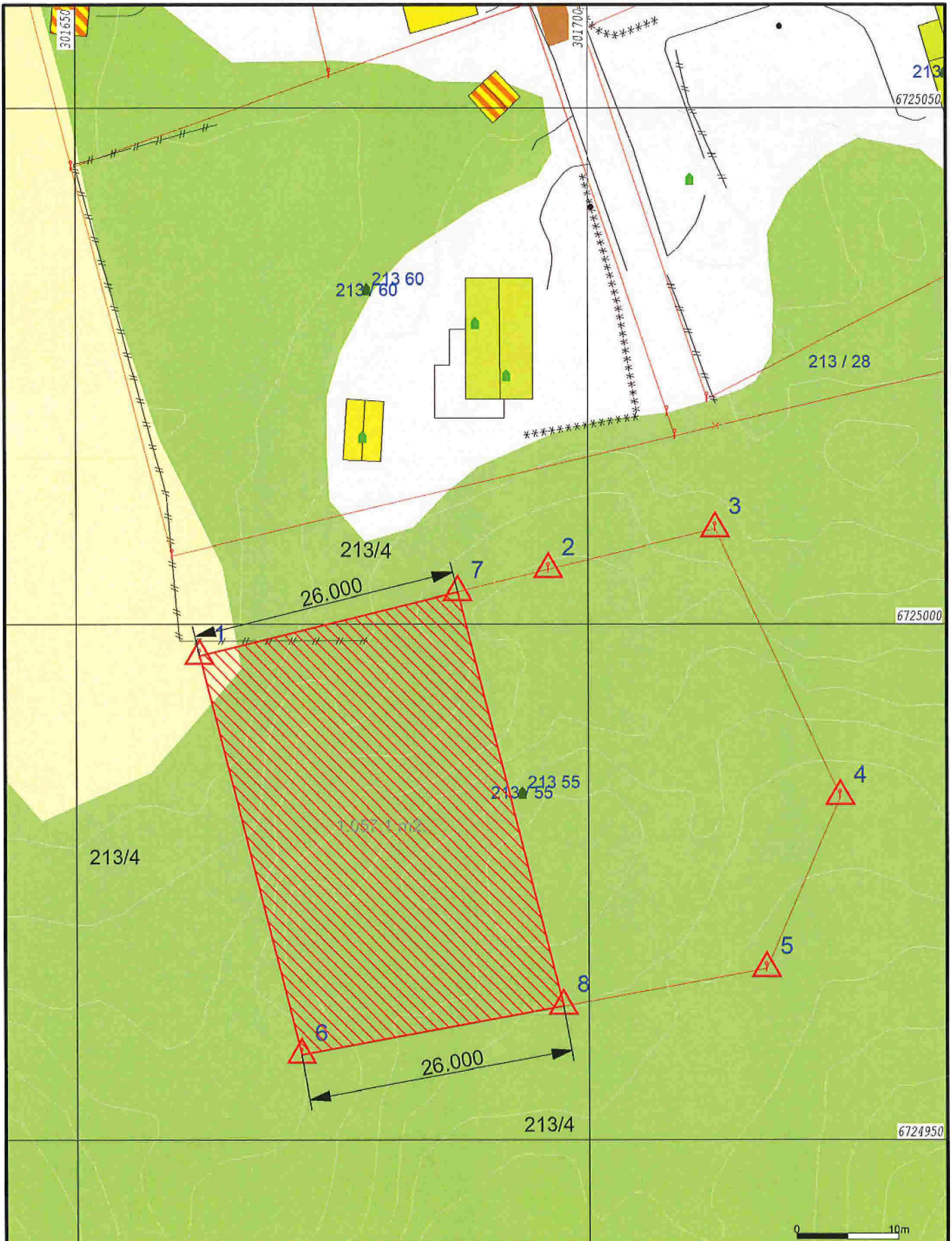
Alver kommune  
 Kart og Oppmåling  
 Kommuneplan 2019 - 2031\_NY.

Dato: 2022.12.29  
 Sign: SBO

G.nr. 213, b.nr. 55.



Målestokk  
 1:500



	Myr		Beite		Ur
	Barnmyr		Barskog		
	Blaningsmyr		Blandingskog		
	Lauvmyr		Lauvskog		
	Jordmyr		Anna jorddekt flatm		
	Dyrka mark		Grunnlendt		
	Overflatedyrka		Fjell		



Alver kommune  
Kart og Oppmåling

Gardskart-AR5.

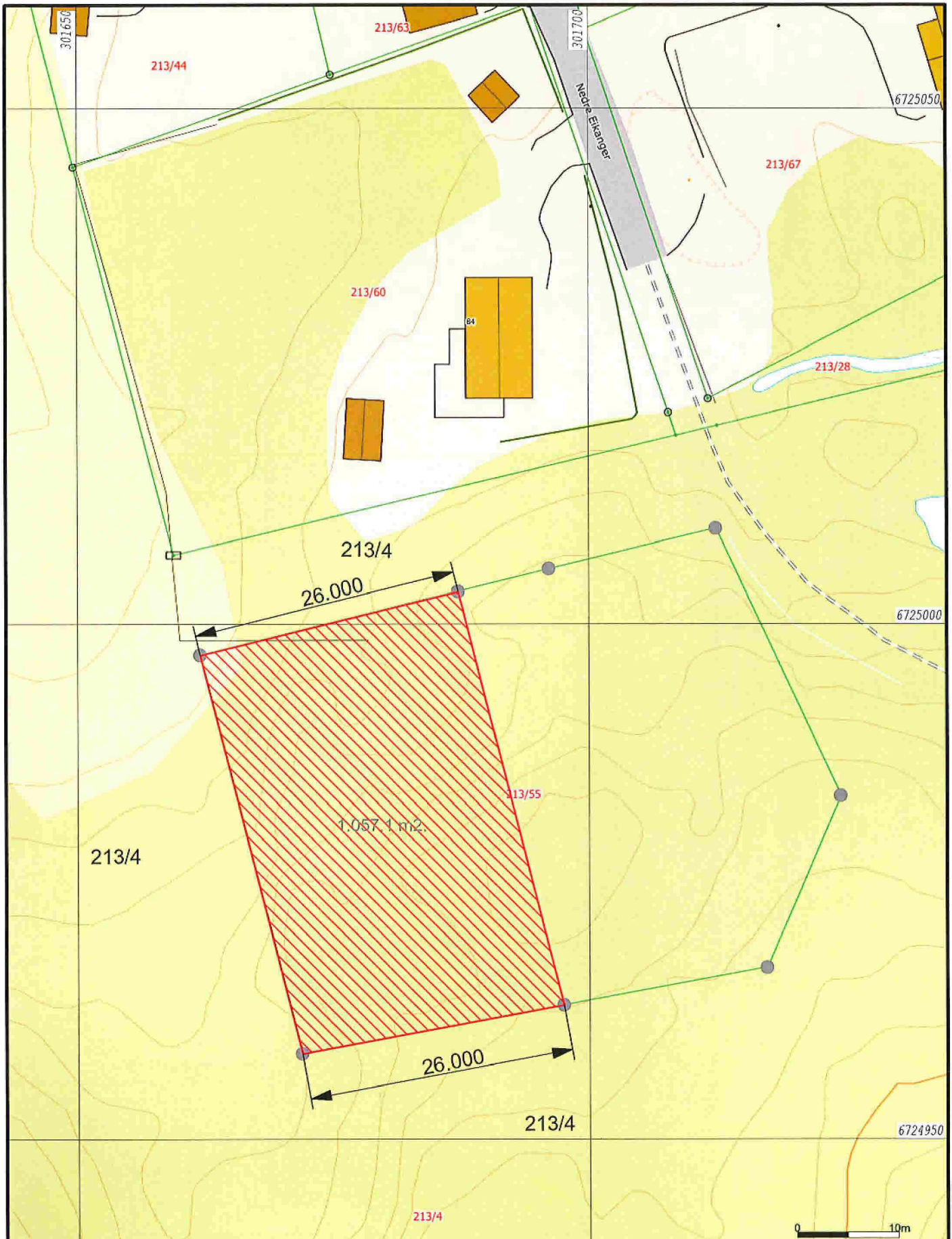


Beliggenhet og høyder må oppfattes som orienterende.  
Koordinatsystem: EUREFB9 - SONE 32 (EPSG:25832)  
Høydesystem: NN 2000 høyder (EPSG:5941)

Dato: 2022.12.29  
Stign: SSO

G.nr. 213, b.nr. 55.

Målestokk  
1:500



- Målte Grenser
- Registrerte Grenser
- Udefinert
- Terrengmålt
- Konstruert
- Bolig
- Bustad m/leilighet
- Våningshus
- Større bustader
- Hytte/feriehus
- Garasje/uthus
- Industrieflager
- Andre bygg

Beliggenhet og høyder må oppfattes som orienterende.  
 Koordinatsystem: EUREF89 - SONE 32 (EPSG:25832)  
 Høydesystem: NN 2000 høyder (EPSG:5941)



Alver kommune  
 Kart og Oppmåling  
 A-Grunnkart WMS.



Dato: 2022.12.29  
 Sign: S80

G.nr. 213, b.nr. 55.

Målestokk  
 1:500