



Kommune: 4631 - ALVER

Gardsnummer: 127

Bruksnummer: 122

Utskriftsdato / klokkeslett: 14.03.2023 kl. 11:09

Produsert av: Liv Berit Ones

Dette dokumentet viser resultatet av Arealoverføring ført 08.09.2022.

Orientering om relevant utdrag av matrikkelen

Eit relevant utdrag av matrikkelen viser deler av opplysningane som registrert om matrikkeleiningane (eigedommane). Utdraget viser kva slags endringar som er gjort i matrikkelen knytt til ei forretning, som t.d. kva for grenser som vart behandla. Relevant utdrag av matrikkelen er heimla i Forskrift om eiendomsregistrering av 26. juni 2009 § 9.

Du kan kontakte kommunen for å få komplett matrikelbrev, dersom du vil sjå alle opplysningar som er registrert om matrikkeleininga.

Om heilskap og nøyaktigheit i relevant utdrag av matrikelbrevet

Matrikkelen vart etablert ved konvertering av data frå tidlegare register. Det kan variere kor gode slike data er med omsyn til heilskap og nøyaktigheit. I enkelte tilfelle kan grensepunkt og grenselinjer mangle heilt eller delvis, eller vere feil registrerte. Det kan også vere feil og manglar ved registrert bygnings- og adresseinformasjon. Heilskap og kartfestingsnøyaktigheit er oftast betre innanfor enn utanfor tettbygde strøk. Ver merksam på at oppgjeve areal for mange matrikkeleiningar og bygg er usikre.

For utfyllande informasjon: www.kartverket.no/utdragmatrikel

Matrikkeleining

Matrikkeleiningstype: Grunneigedom

Bruksnamn:

22.06.2009

Etableringsdato:

0

Er tinglyst:

Ja

Har festegrunnar:

Nei

Er seksjonert:

Nei

Grunnforureining

Opplysningar om forureina grunn er henta frå registeret Grunnforurensning hos Miljødirektoratet. På <https://grunnforurensning.miljodirektoratet.no> finn du meir detaljerte opplysningar om dei registrerte forureiningane

På denne eigedomen er det forureina grunn eller mistanke om forureina grunn, og det er forbode å ta føe seg noko som kan føre til fare for forureining, jf. forureiningslova § 7. Byggje- og gravearbeid på den delen av eigedomen der det er forureina grunn, kan ikkje finne stad utan at reglane i forureiningsforskrifta kapittel 2 er følgde Ved planlagt byggje- og gravearbeid er kommunen styresmakt etter forureiningsforskrifta kapittel 2. Ved oppryddingsarbeid er Miljødirektoratet eller Fylkesmannen styresmakt, og behandlar saka direkte etter forureiningslova § 7 og § 11.

Lokalitetsnr Lokalitetsnamn

4213 MONGSTAD, fylling 6

Påverknadsgrad

Liten/Ingen kjent påvirkning, med dagens areal/resipientbruk

Styresmakt

Miljødirektoratet

Arealrapport

Tekst

Utrekna areal for 127 / 122

Areal Kommentar

461 583,4 m2 Ukjend grenseforløp

Eigarforhold

Tinglyste eigarforhold

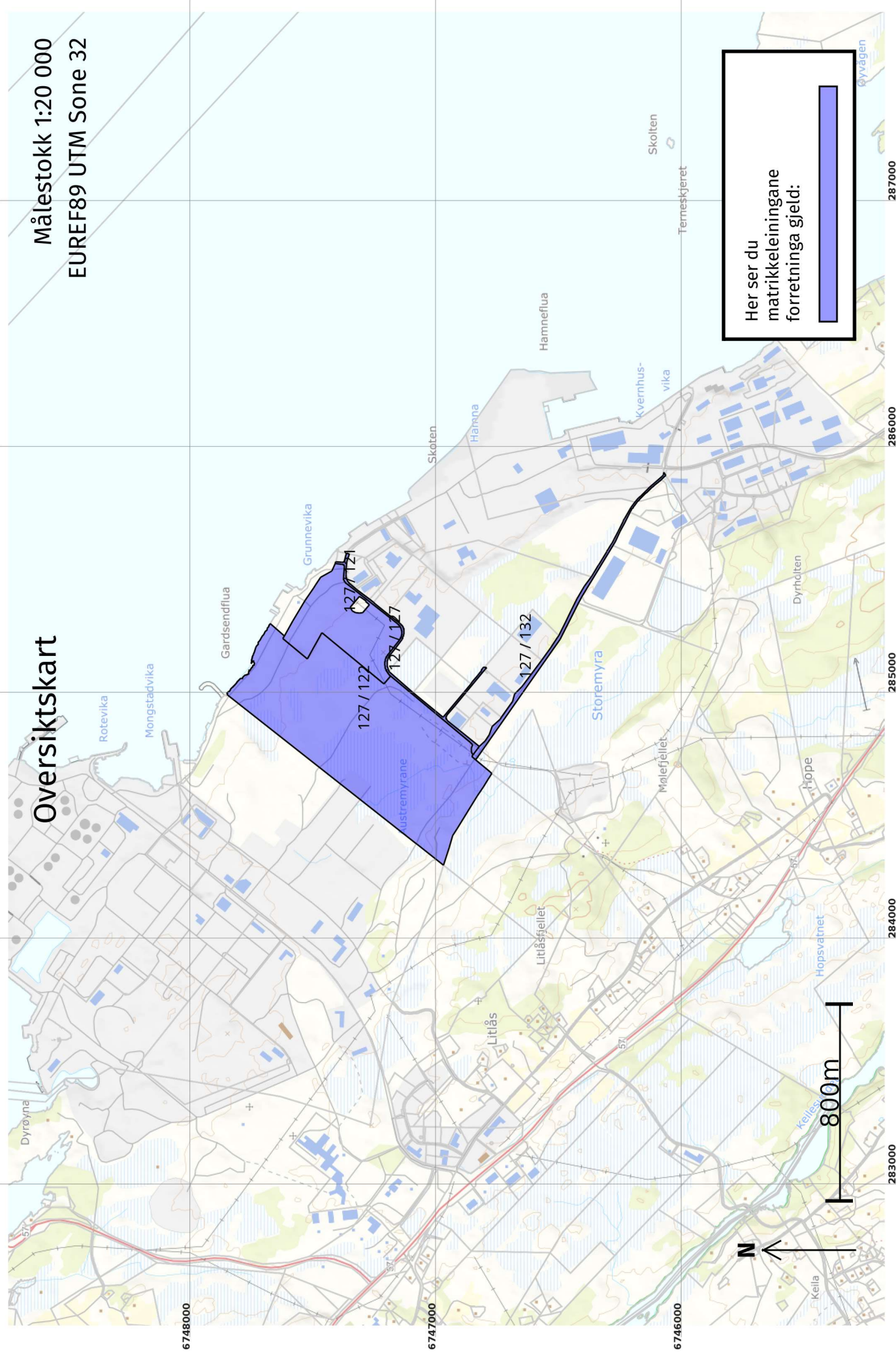
Rolle	Status	Føds.d./org.nr	Namn	Brukseinin	Adresse	Andel
Heimelshavar		923609016	EQUINOR ASA		Postboks 8500 4035 STAVANGER	1 / 1

Forretningar der matrikkeleininga er involvert

Forretning	Forretningsdokumentdato	Status	Tinglysing	Endra dato	Matrikkelføring
Forretningstype	Kommunal saksreferanse				Signatur
Årsak til feilretting	Nettadresse (URL)				Dato
	Annan referanse				
Arealoverføring	18.02.2021	Tinglyst	03.03.2023		hellmort 08.09.2022
Oppmålingsforretning/arealoverføring	20/18722	Rolle	Matrikkeleining	Arealendring	
		Avgjevar	4631 - 127/127	-18 304,2	
		Mottakar	4631 - 127/122	18 304,2	
		Berørt	4631 - 127/121	0	
		Berørt	4631 - 127/132	0	

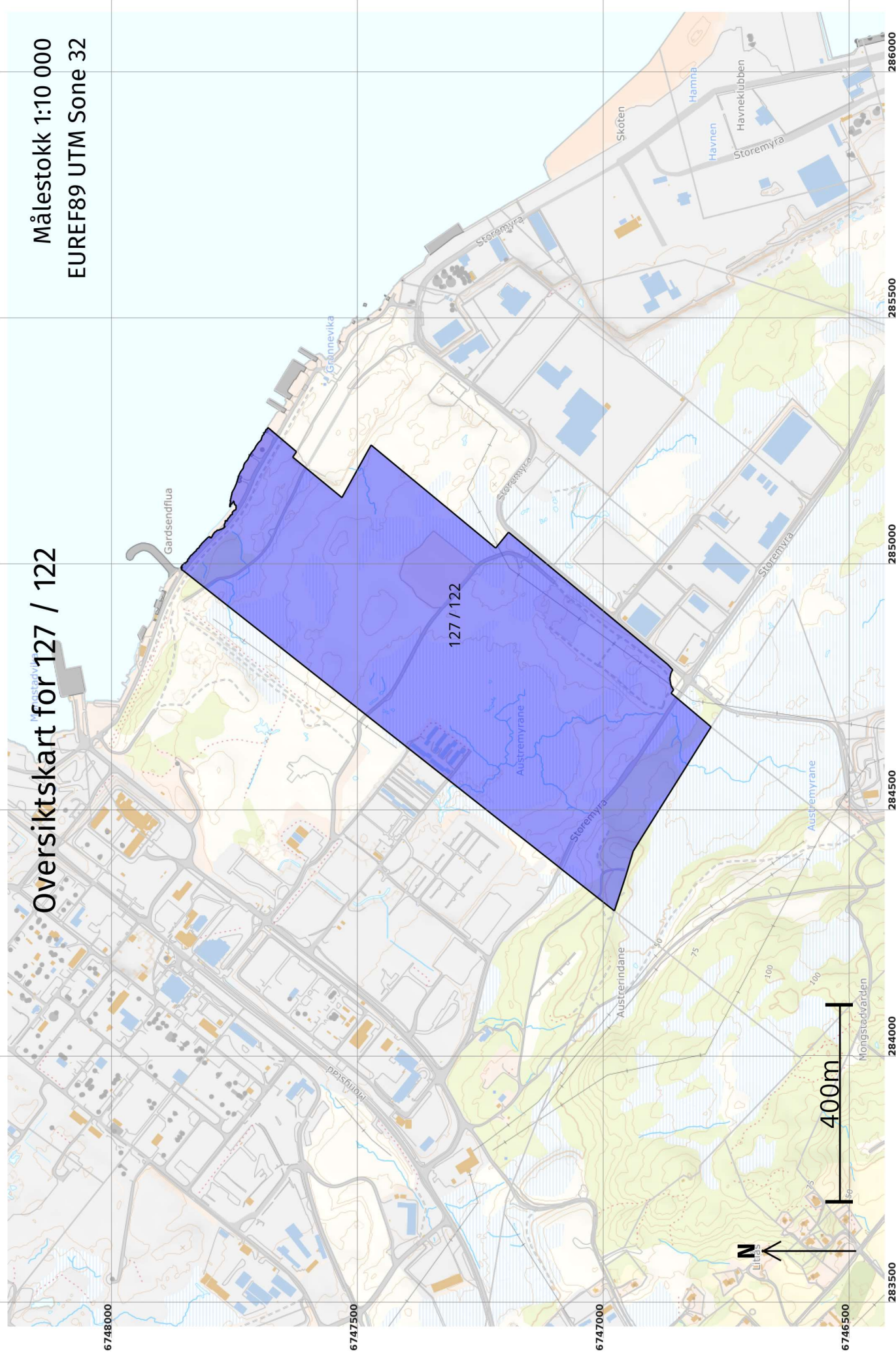
Oversiktskart

Målestokk 1:20 000
EUREF89 UTM Sone 32



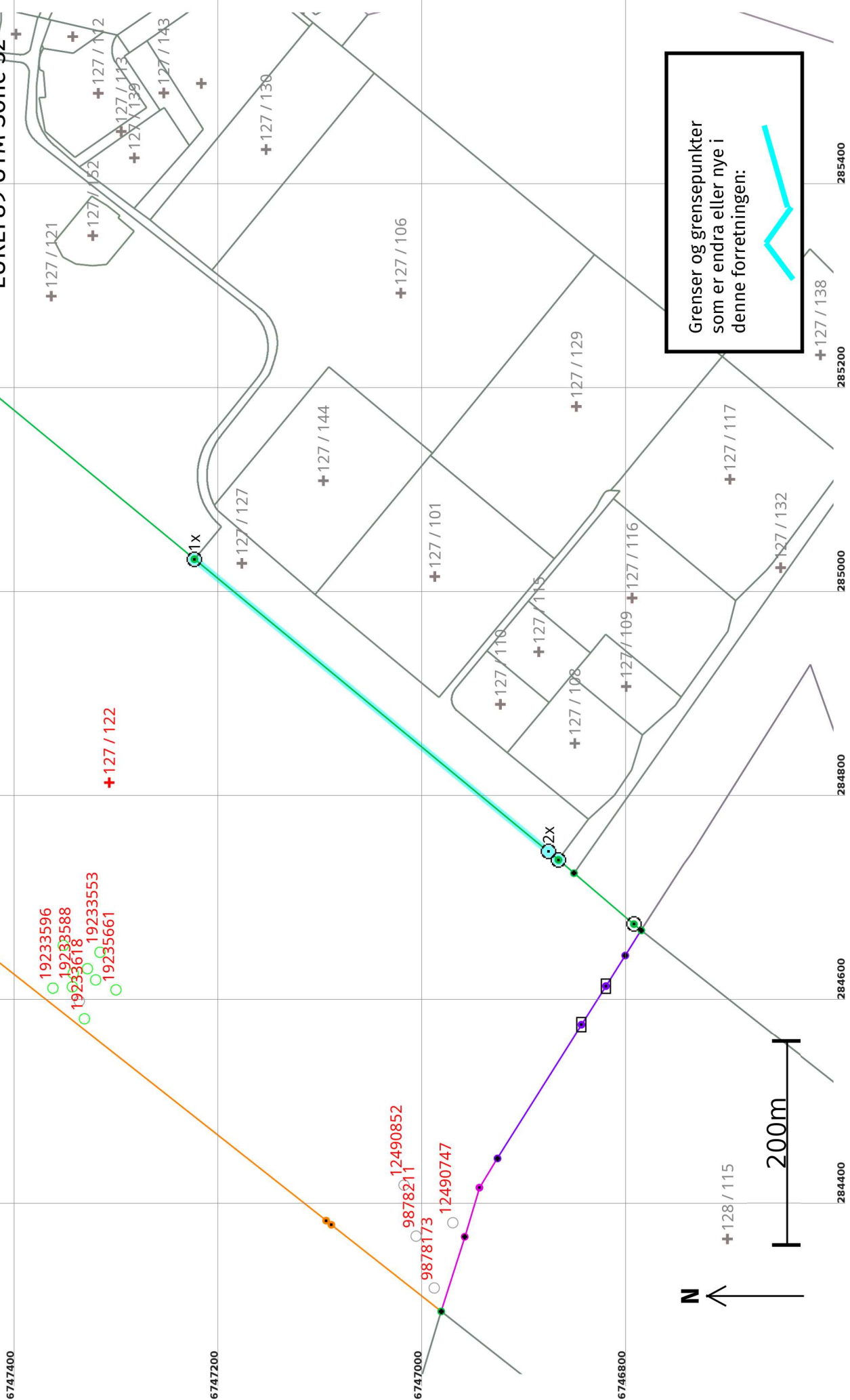
Oversiktskart for 127 / 122

Målestokk 1:10 000
EUREF89 UTM Sone 32



Grenser før "Arealoverføring" ført 08.09.2022

Målestokk 1:5 000
EUREF89 UTM Sone 32

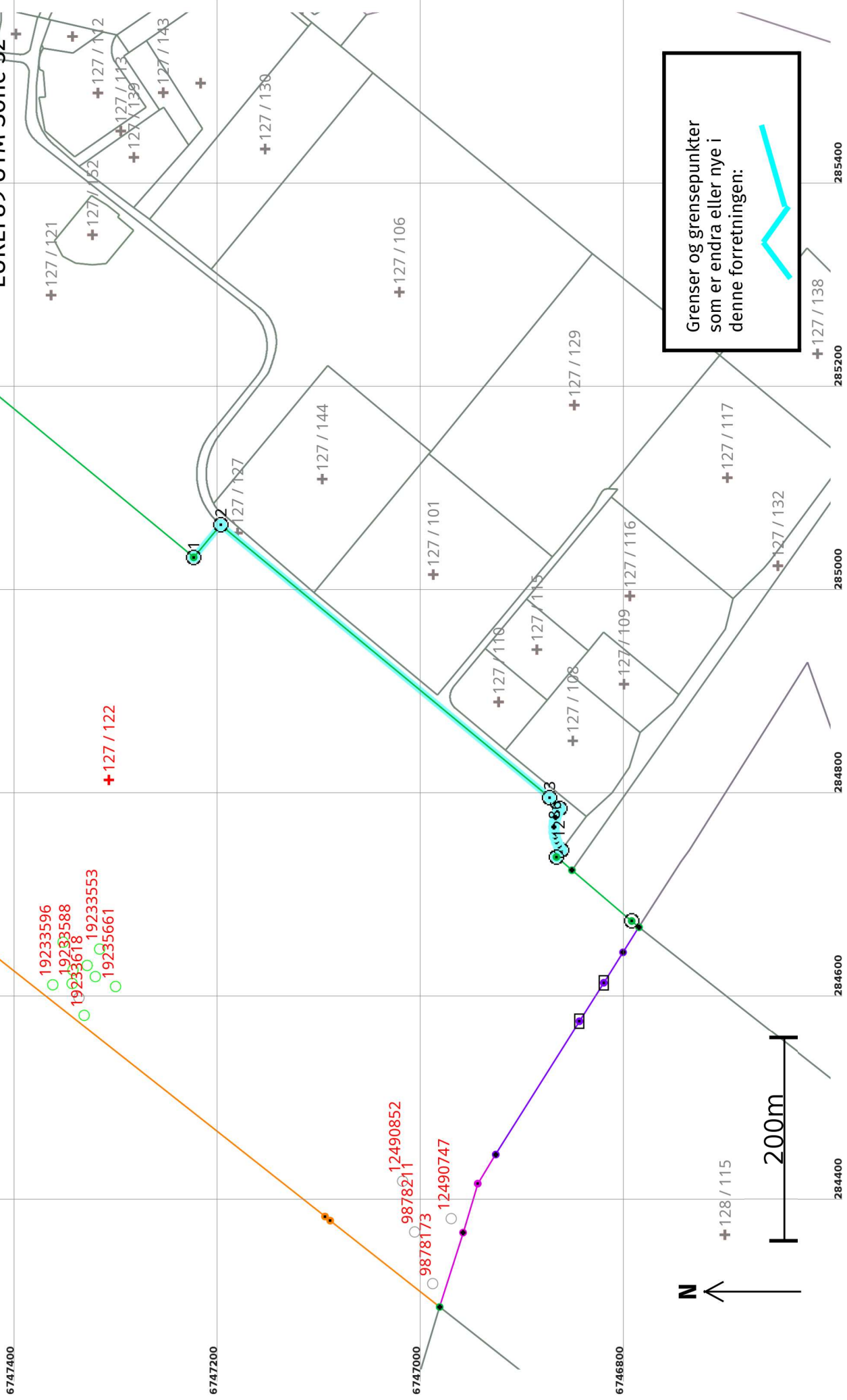


Grenser og grensepunkter som er endra eller nye i denne forretningen:



Grenser etter "Arealoverføring" ført 08.09.2022

Målestokk 1:5 000
EUREF89 UTM Sone 32



Arealoverføring 08.09.2022

Før forretninga:

Areal: 443 279,2 Arealmerknad: Hjelpelinje vasskant **Nord:** 6747311 **Aust:** 284812
Representasjonspunkt: EUREF89 UTM Sone 32

Etter forretninga:

Areal: 461 583,4 Arealmerknad: Hjelpelinje vasskant **Nord:** 6747311 **Aust:** 284812
Representasjonspunkt: EUREF89 UTM Sone 32

Grensepunkt / Grenselinje

Ytre avgrensing

Løpenr	Status	Nord	Aust	Grensemerke nedsett i / Lengde (m) Linjeinformasjon	Målemetode / Grenser mot	Nøyaktighet (SD i cm)	Radius
1x	Endra - Før	6747227,28	285031,18	Jord Offentleg godkjent grensemerke 450,00	96 GNSS: Fasemåling (Real time kinematic) 4631 - 127 / 121 og 4631 - 127 / 127	13 14	
1	Endra - Etter	6747227,28	285031,18	Jord Offentleg godkjent grensemerke 41,46	96 GNSS: Fasemåling (Real time kinematic) 4631 - 127 / 121	13 14	
2	Nytt	6747200,79	285063,08	Jordfast stein Offentleg godkjent grensemerke 420,33	96 GNSS: Fasemåling (Real time kinematic) 4631 - 127 / 121 og 4631 - 127 / 127	13	
3	Nytt	6746877,11	284794,92	Offentleg godkjent grensemerke 14,77	96 GNSS: Fasemåling (Real time kinematic) 4631 - 127 / 127	1	
4	Nytt	6746867,08	284784,07	Offentleg godkjent grensemerke 4,84	96 GNSS: Fasemåling (Real time kinematic) 4631 - 127 / 127	1	
5	Nytt	6746869,46	284779,85	Umerkt 4,84	69 Utrekna 4631 - 127 / 127	10	
6	Nytt	6746871,22	284775,35	Umerkt 4,84	69 Utrekna 4631 - 127 / 127	10	
7	Nytt	6746872,35	284770,64	Umerkt 4,84	69 Utrekna 4631 - 127 / 127	10	
8	Nytt	6746872,82	284765,83	Umerkt 4,84	69 Utrekna 4631 - 127 / 127	10	
9	Nytt	6746872,63	284760,99	Umerkt 4,84	69 Utrekna 4631 - 127 / 127	10	
10	Nytt	6746871,76	284756,23	Umerkt 4,84	69 Utrekna 4631 - 127 / 127	10	

Løpenr	Status	Nord	Aust	Grensemerke nedsett i / Lengde (m)	Grensepunkttype / Linjeinformasjon	Målemetode / Grenser mot	Nøyaktighet (SD i cm)	Radius
11	Nytt	6746870,25	284751,63		Umerkt	69 Utrekna	10	
				4,84		4631 - 127 / 127		
12	Nytt	6746868,12	284747,29		Umerkt	69 Utrekna	10	
				4,84		4631 - 127 / 127		
13	Nytt	6746865,41	284743,28		Offentleg godkjent grensemerke	96 GNSS: Fasemåling (Real time kinematic)	10	
				8,45		4631 - 127 / 127 og 4631 - 127 / 132	14	
2x	Sletta	6746880,20	284744,76		Fjell Offentleg godkjent grensemerke	96 GNSS: Fasemåling (Real time kinematic)	13	
				12,81		4631 - 127 / 127	14	