



Kommune: 4631 - ALVER

Gardsnummer: 108

Bruksnummer: 17

Utskriftsdato / klokkeslett: 14.03.2023 kl. 13:51

Produsert av: Liv Berit Ones

Dette dokumentet viser resultatet av Grensejustering ført 14.03.2023.

Orientering om relevant utdrag av matrikkelen

Eit relevant utdrag av matrikkelen viser deler av opplysningane som registrert om matrikkeleiningane (eigedommane). Utdraget viser kva slags endringar som er gjort i matrikkelen knytt til ei forretning, som t.d. kva for grenser som vart behandla. Relevant utdrag av matrikkelen er heimla i Forskrift om eiendomsregistrering av 26. juni 2009 § 9.

Du kan kontakte kommunen for å få komplett matrikelbrev, dersom du vil sjå alle opplysningar som er registrert om matrikkeleininga.

Om heilskap og nøyaktighet i relevant utdrag av matrikelbrevet

Matrikkelen vart etablert ved konvertering av data frå tidlegare register. Det kan variere kor gode slike data er med omsyn til heilskap og nøyaktighet. I enkelte tilfelle kan grensepunkt og grenselinjer mangle heilt eller delvis, eller vere feil registrerte. Det kan også vere feil og manglar ved registrert bygnings- og adresseinformasjon. Heilskap og kartfestingsnøyaktighet er oftast betre innanfor enn utanfor tettbygde strøk. Ver merksam på at oppgjeve areal for mange matrikkeleiningar og bygg er usikre.

For utfyllande informasjon: www.kartverket.no/utdragmatrikel

Matrikkeleining

Matrikkeleiningstype: Grunneigedom
Bruksnamn: Solbu
Etableringsdato: 19.02.1927
Skyld: 0,16
Er tinglyst: Ja
Har festegrunnar: Nei
Er seksjonert: Nei

Arealrapport

Tekst Areal Kommentar
Utrekna areal for 108 / 17 3 767,5 m2 Ukjend grenseforløp

Eigarforhold

Tinglyste eigarforhold					Andel
Rolle	Status	Føds.d./org.nr	Namn	Brukseinin Adresse	
Heimelshavar		020131	THORSETH BJØRG LIV	VERÅSVEGEN 62 5955 LINDÅS	1 / 2
Heimelshavar	Død	050427	THORSETH KJELL	V/THORSETH BJØRG LIV VERÅSVEGEN 62 5955 LINDÅS	1 / 2

Forretningar der matrikkeleininga er involvert

Forretning Forretningsdokumentdato
Forretningstype Kommunal saksreferanse
Årsak til feilretting Netadresse (URL)
Annar referanse

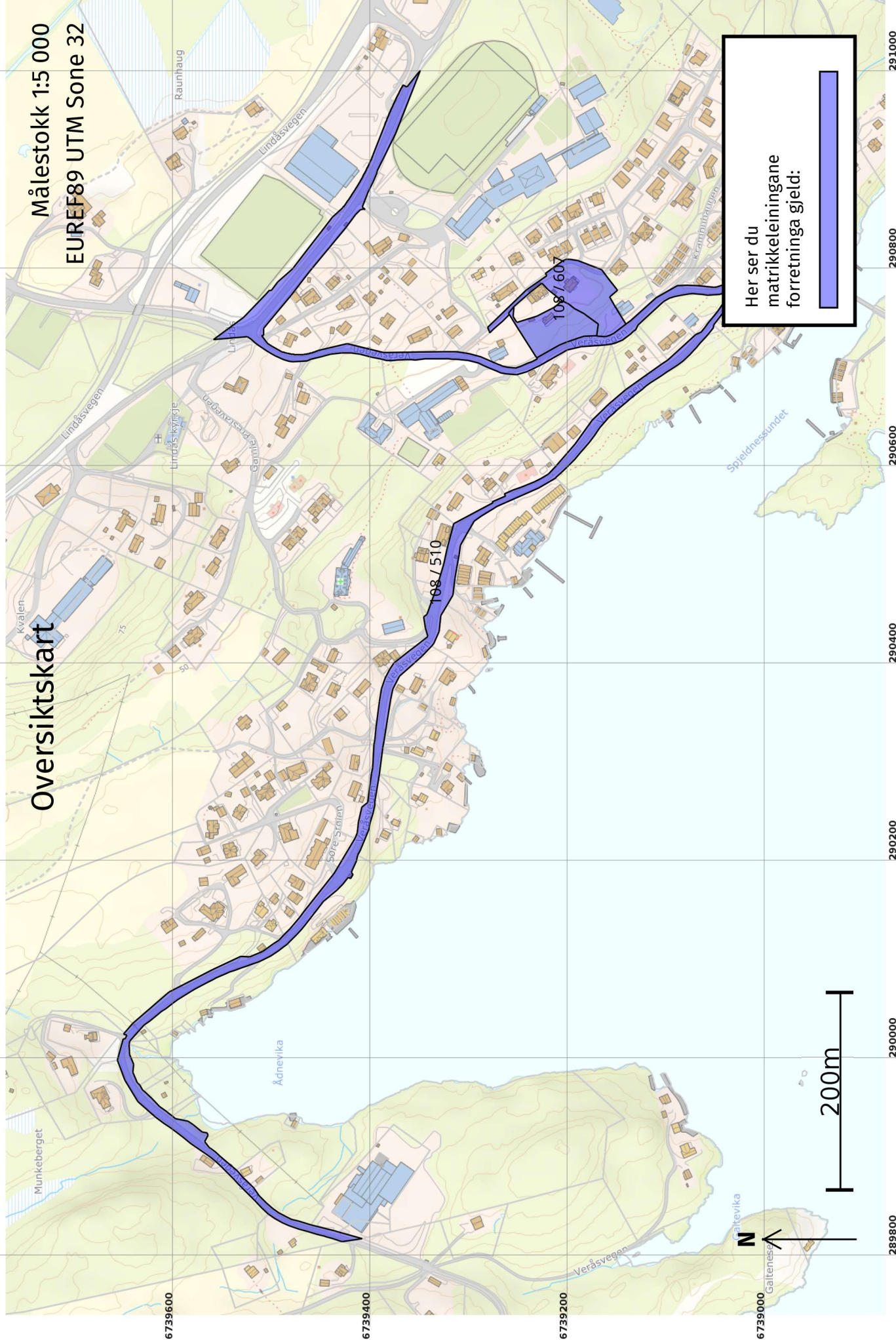
Grensejustering	21.02.2023			onesliv	14.03.2023
Oppmålingsforretning/grensejustering	22/8907			Matrikkeleining	Arealending
				Avgjevar	-60
				Mottakar	60
				Berørt	0

Landmålarnummer


000322 LIV BERIT ONES

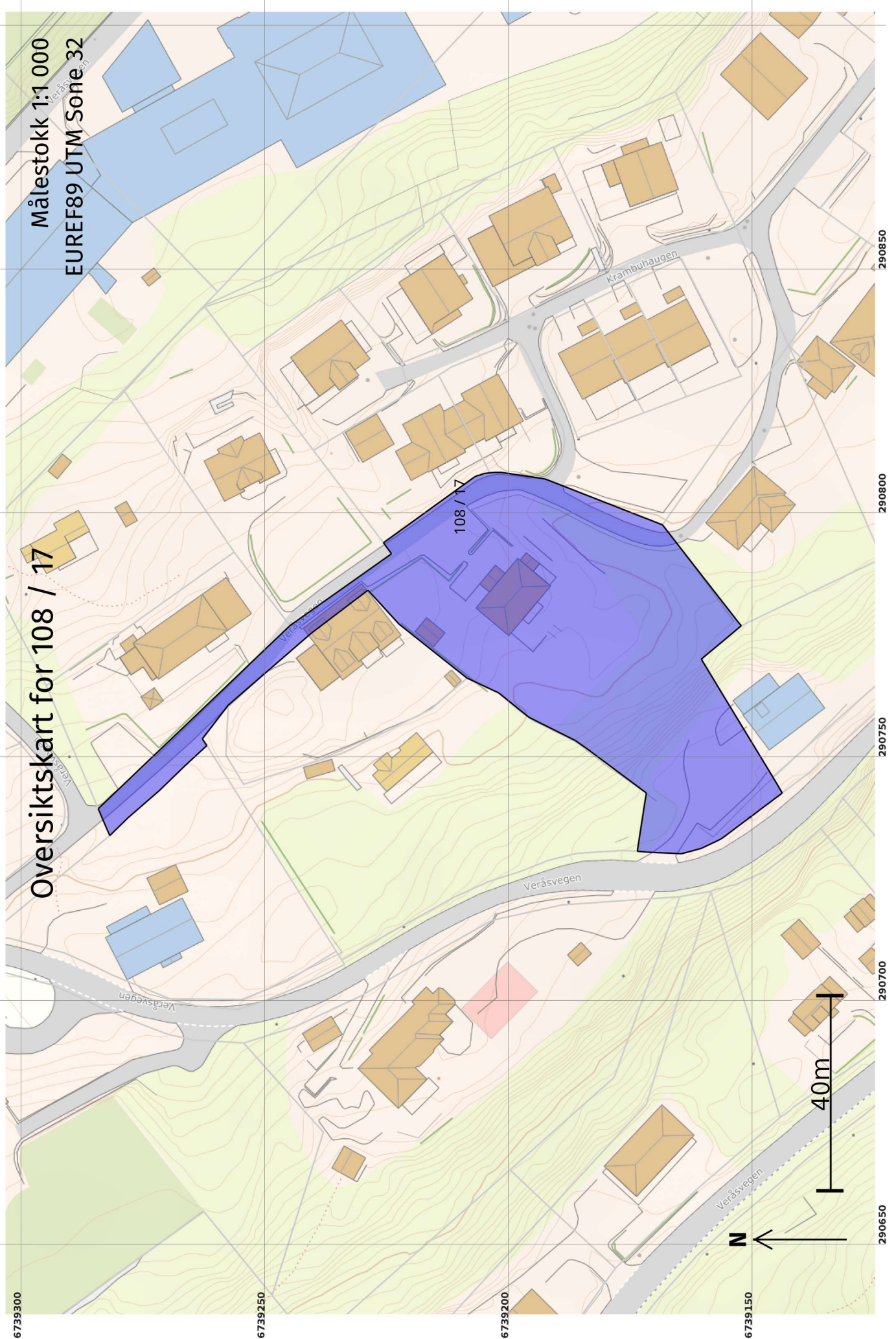
Oversiktskart

Målestokk 1:5 000
EUREF89 UTM Sone 32



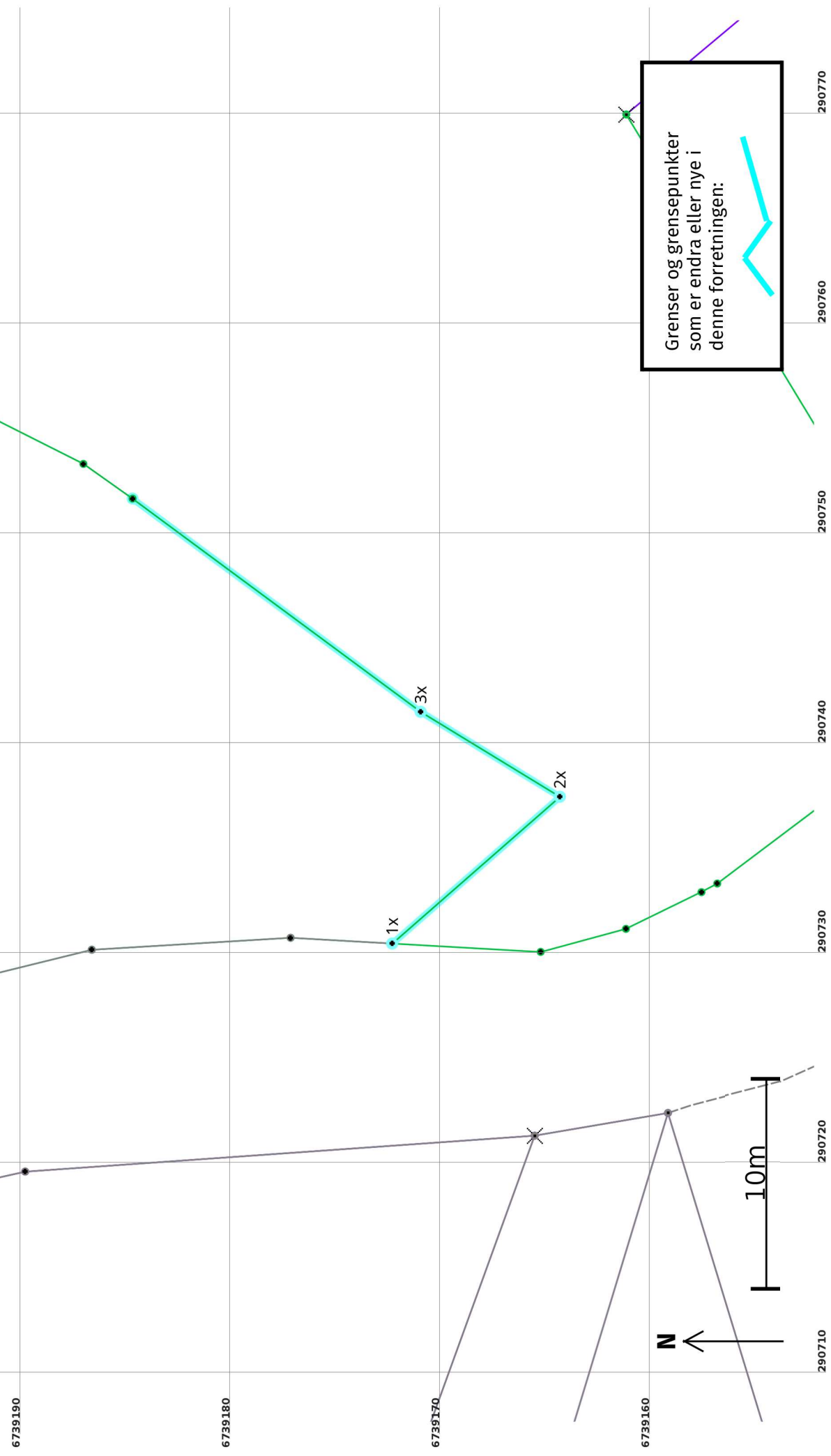
Her ser du matrikkeleiningane forretinga gjeld:





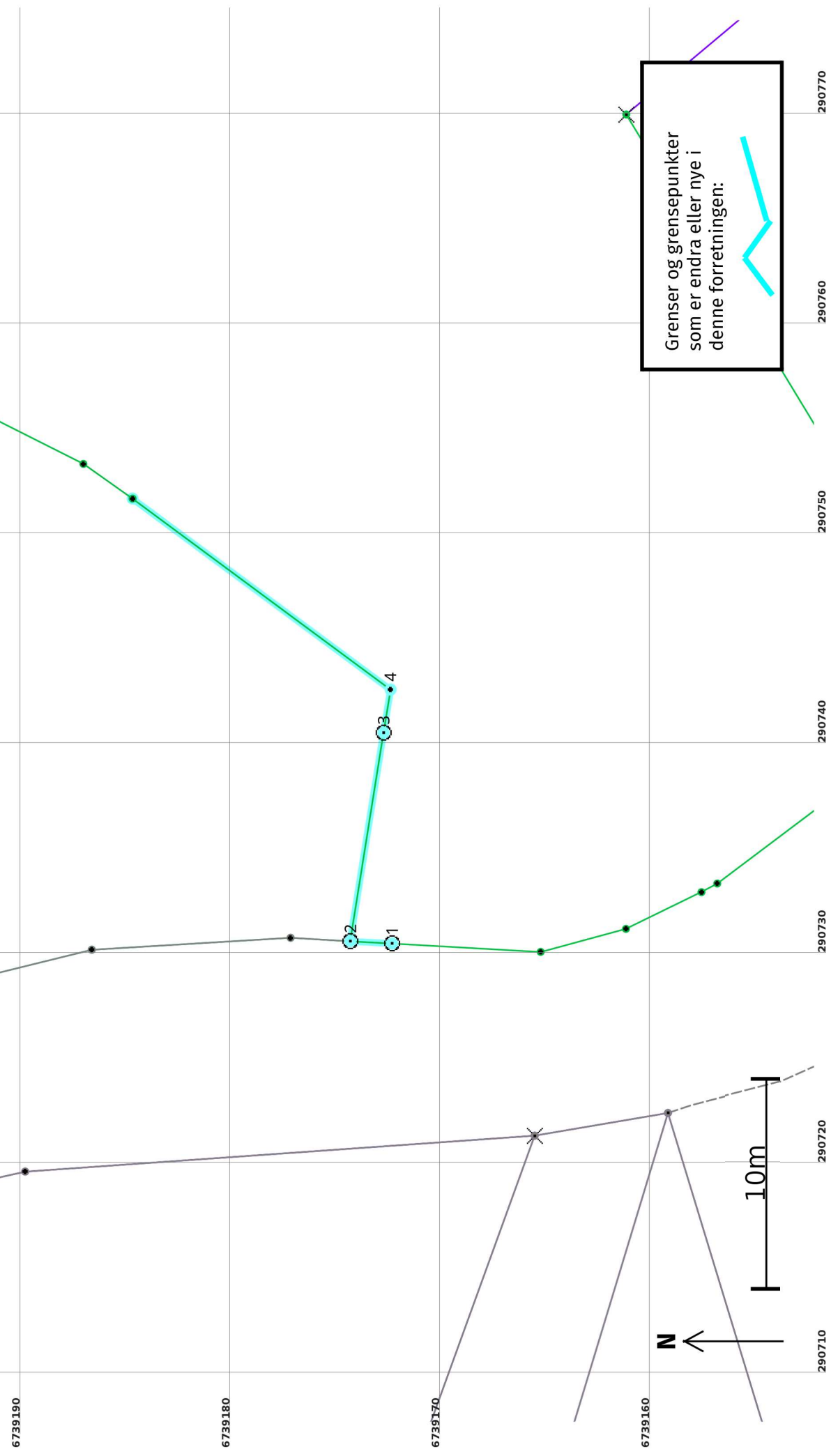
Grenser før "Grensejustering" ført 14.03.2023

Målestokk 1:250
EUREF89 UTM Sone 32



Grenser etter "Grensejustering" ført 14.03.2023

Målestokk 1:250
EUREF89 UTM Sone 32



Grenser og grensepunkter som er endra eller nye i denne forretningen:



Grensejustering 14.03.2023

Før forretninga:

Areal: 3 707,5 Arealmerknad: Hjelpelinje vegkant
Representasjonspunkt: EUREF89 UTM Sone 32 **Nord:** 6739211 **Aust:** 290794

Etter forretninga:

Areal: 3 767,5 Arealmerknad: Hjelpelinje vegkant
Representasjonspunkt: EUREF89 UTM Sone 32 **Nord:** 6739211 **Aust:** 290794

Grensepunkt / Grenselinje

Ytre avgrensing

Løpenr	Status	Nord	Aust	Grensemerke nedsett i / Lengde (m) Linjeinformasjon	Målemetode / Grenser mot	Nøyaktighet (SD i cm)	Radius
1x	Endra - Før	6739172,48	290730,40	Annan terrengdetalj 10,61	96 GNSS: Fasemåling (Real time kinematic) 4631 - 108 / 510 og 4631 - 108 / 607	13	14
1	Endra - Etter	6739172,48	290730,40	Jordfast stein Offentleg godkjent grensemerke 2,00	96 GNSS: Fasemåling (Real time kinematic) 4631 - 108 / 510	13	14
2	Nytt	6739174,48	290730,51	Jordfast stein Offentleg godkjent grensemerke 10,05	96 GNSS: Fasemåling (Real time kinematic) 4631 - 108 / 510 og 4631 - 108 / 607	10	14
3	Nytt	6739172,89	290740,43	Jordfast stein Offentleg godkjent grensemerke 2,09	96 GNSS: Fasemåling (Real time kinematic) 4631 - 108 / 607	10	14
4	Nytt	6739172,56	290742,49	Steingjerde Umerkt 15,28	69 Utrekna 4631 - 108 / 607	10	14
2x	Sletta	6739164,50	290737,39	Annan terrengdetalj 7,76	96 GNSS: Fasemåling (Real time kinematic) 4631 - 108 / 607	13	14
3x	Sletta	6739171,13	290741,43	Steingjerde Umerkt 17,07	96 GNSS: Fasemåling (Real time kinematic) 4631 - 108 / 607	13	14