

**For matrikkeleining:**

Kommune: 4631 - ALVER  
Gardsnummer: 125  
Bruksnummer: 11

Utskriftsdato / klokkeslett: 16.03.2023 kl. 08:49  
Produsert av: Liv Berit Ones  
Attestert av: Alver kommune

**Orientering om matrikelbrev**

Matrikelbrevet er heimla i «Lov om eigedomsregistrering» (matrikellova) av 17. juni 2005. Etter definisjonen i matrikellova § 3 d) er matrikelbrevet ei attestert utskrift av matrikkelen som viser alle registrerte opplysningar om ei matrikkeleining ved oppgjeven dato.

**Om heilskap og nøyaktigheit i matrikelbrevet**

Matrikkelen vart etablert ved konvertering av data frå tidlegare register. Det kan variere kor gode slike data er med omsyn til heilskap og nøyaktigheit. I enkelte tilfelle kan grensepunkt og grenselinjer mangle heilt eller delvis, eller vere feil registrerte. Det kan også vere feil og manglar ved registrert bygnings- og adresseinformasjon. Heilskap og kartfestingsnøyaktigheit er oftast betre innanfor enn utanfor tettbygde strøk. Ver merksam på at oppgjeve areal for mange matrikkeleiningar og bygg er usikre.

For utfyllande informasjon: [www.kartverket.no/matrikelbrev](http://www.kartverket.no/matrikelbrev)

## Matrikkeleining

Matrikkeleiningstype: Grunneigedom  
Bruksnamn: KJEILEN INDRE  
Etableringsdato: 03.11.1860  
Skyld: 1,28  
Er tinglyst: Ja  
Har festegrunnar: Nei  
Er seksjonert: Nei

## Arealrapport

Tekst Areal Kommentar

Utrekna areal for 125 / 11 333 503,9 m2 Ukjend grenseforløp  
Utrekna areal av teig(ar) med fleire matrikkeleiningar, der 125 / 11 inngår 28 153,4 m2 Ukjend grenseforløp  
Utrekna areal av uregistret jordsameige der 125 / 11 er registret med del 10,6 m2 Ukjend grenseforløp

## Eigarforhold

### Tinglyste eigarforhold

Rolle	Status	Føds.d./org.nr	Namn	Brukseinin	Adresse	Andel
Heimelshavar		230969	UTHAUG BJØRN HÅKON		SÆLENVEIEN 68E 5143 FYLLINGSDALEN	1 / 1

## Oversikt over teigar

(EUREF89 UTM Sone 32)

Løpenr	Type	Hovudteig	Nord	Aust	Høgde	Areal	Merknader
1	Teig	Ja	6745897	282306		130 846,3 m2	Hjelpelinje vegkant
2	Teig	Nei	6743474	283625		197 565,4 m2	Nokre fiktive grenser, Hjelpelinje vasskant
3	Teig	Nei	6745759	282804		4 410,5 m2	Hjelpelinje vasskant
4	Teig	Nei	6744045	283072		534,2 m2	Hjelpelinje vasskant
5	Teig	Nei	6745681	282900		90 m2	Fiktive grenser
6	Teig	Nei	6743619	283431		49,7 m2	Hjelpelinje vasskant
7	Teig	Nei	6744078	283045		7,8 m2	Hjelpelinje vasskant
8	Teig	Nei	6745393	283214		14 914,2 m2	Hjelpelinje vasskant
9	Teig	Nei	6745197	282170		13 239,2 m2	Hjelpelinje vasskant
10	Teig	Nei	6745093	282234		10,6 m2	Hjelpelinje vasskant

## Forretningar der matrikkeleininga er involvert

Forretning Forretningstype Årsak til feilretting	Forretningsdokumentdato Kommunal saksreferanse Nettadresse (URL) Annar referanse	Status	Tinglysing	Endra dato	Matrikkelføring Signatur Dato
Samanslåing av matrikkeleiningar Samanslåing	16.03.2023 23/1880	Tinglyst	16.03.2023	onesliv	16.03.2023
		Rolle	Matrikkeleining	Arealendring	
		Avgjevar	4631 - 125/74	-905	
		Mottakar	4631 - 125/11	905	
Omnummerering v/kommuneendring Omnummerering	01.01.2020	Tinglyst	01.01.2020	smatmynd	01.01.2020
		Omnummerert til:	4631 - 125/11		
		Omnummerert frå:	1263 - 125/11		
Grensejustering Grensejustering	28.04.2003 161/2002	Rolle	Matrikkeleining	Arealendring	hso
		Avgjevar	1263 - 125/33	-4	
		Mottakar	1263 - 125/11	4	
Grensejustering Grensejustering	28.04.2003 161/2002	Rolle	Matrikkeleining	Arealendring	hso
		Avgjevar	1263 - 125/11	-290	
		Mottakar	1263 - 125/42	290	
Opprett ny grunneigedom ved frådeling Kart- og delingsforretning	23.09.1997 007/97	Rolle	Matrikkeleining	Arealendring	HS
		Avgjevar	1263 - 125/11	-1 506	
		Mottakar	1263 - 125/81	1 506	

**Forretning**  
**Forretningstype**  
**Årsak til feilretting**

**Forretningsdokumentdato**  
**Kommunal saksreferanse**  
**Nettadresse (URL)**  
**Annann referanse**

**Status**

**Tinglysing**

**Endra dato**

**Matrikkelføring**  
**Signatur**  
**Dato**

---

Opprett ny grunneigedom ved frådeling  
Kart- og delingsforretning

30.10.1987

Rolle	Matrikkeleining	Arealendring
Avgjevar	1263 - 125/11	-823
Mottakar	1263 - 125/74	823

---

Opprett ny grunneigedom ved frådeling  
Kart- og delingsforretning

09.05.1984  
115/82

Rolle	Matrikkeleining	Arealendring
Avgjevar	1263 - 125/11	-174
Mottakar	1263 - 125/69	174

---

Skylddeling  
Skylddeling

22.11.1971

Rolle	Matrikkeleining	Arealendring
Avgjevar	1263 - 125/11	0
Mottakar	1263 - 125/43	0

---

Skylddeling  
Skylddeling

22.11.1971

Rolle	Matrikkeleining	Arealendring
Avgjevar	1263 - 125/11	0
Mottakar	1263 - 125/42	0

---

Skylddeling  
Skylddeling

24.05.1963

Rolle	Matrikkeleining	Arealendring
Avgjevar	1263 - 125/11	0
Mottakar	1263 - 125/33	0

**Forretning**  
**Forretningstype**  
**Årsak til feilretting**

**Forretningsdokumentdato**  
**Kommunal saksreferanse**  
**Nettadresse (URL)**  
**Annann referanse**

**Status**

**Tinglysing**

**Endra dato**

**Matrikkelføring**  
**Signatur**  
**Dato**

---

Skylddeling	06.04.1956					
Skylddeling		<b>Rolle</b>	<b>Matrikkeleining</b>	<b>Arealendring</b>		
		Avgjevar	1263 - 125/11	0		
		Mottakar	1263 - 125/26	0		

---

Skylddeling	14.10.1942					
Skylddeling		<b>Rolle</b>	<b>Matrikkeleining</b>	<b>Arealendring</b>		
		Avgjevar	1263 - 125/11	0		
		Mottakar	1263 - 125/18	0		

---

Samanslåing av matrikkeleiningar	13.06.1938					
Samanslåing		<b>Rolle</b>	<b>Matrikkeleining</b>	<b>Arealendring</b>		
		Avgjevar	1263 - 125/16	0		
		Mottakar	1263 - 125/11	0		

---

Skylddeling	26.11.1937					
Skylddeling		<b>Rolle</b>	<b>Matrikkeleining</b>	<b>Arealendring</b>		
		Avgjevar	1263 - 125/11	0		
		Mottakar	1263 - 125/16	0		

---

Skylddeling	03.11.1860					
Skylddeling		<b>Rolle</b>	<b>Matrikkeleining</b>	<b>Arealendring</b>		
		Avgjevar	1263 - 125/10	0		
		Mottakar	1263 - 125/11	0		

**Forretning**  
**Forretningstype**  
**Årsak til feilretting**

**Forretningsdokumentdato**  
**Kommunal saksreferanse**  
**Nettadresse (URL)**  
**Annan referanse**

**Status**

**Tinglysing**

**Endra dato**

**Matrikkelføring**  
**Signatur** **Dato**

Opprett ny grunneigedom ved frådeling

Kart- og delingsforretning

<b>Rolle</b>	<b>Matrikkeleining</b>	<b>Arealendring</b>
Avgjevar	1263 - 125/11	0
Mottakar	1263 - 125/68	0

### Forretningar der matrikkeleininga er berørt

**Forretning**  
**Forretningstype**  
**Årsak til feilretting**

**Forretningsdokumentdato**  
**Kommunal saksreferanse**  
**Nettadresse (URL)**  
**Annan referanse**

**Status**

**Tinglysing**

**Endra dato**

**Matrikkelføring**  
**Signatur** **Dato**

**Forretning**  
**Forretningstype**  
**Årsak til feilretting**

**Forretningsdokumentdato**  
**Kommunal saksreferanse**  
**Nettadresse (URL)**  
**Annan referanse**

**Status**

**Tinglysing**

**Endra dato**

**Matrikkelføring**  
**Signatur**  
**Dato**

Matrikuler umatrikulert grunn som grunneigedom

05.12.2011

1263rye 05.12.2011

Annan forretningstype

Rolle	Matrikkeløining	Arealendring
Mottakar	1263 - 125/87	22 970,6
Berørt	1263 - Mnr mangler	0
Berørt	1263 - 124/1	0
Berørt	1263 - 125/1	0
Berørt	1263 - 125/2	0
Berørt	1263 - 125/3	0
Berørt	1263 - 125/4	0
Berørt	1263 - 125/5	0
Berørt	1263 - 125/6	0
Berørt	1263 - 125/8	0
Berørt	1263 - 125/10	0
Berørt	1263 - 125/11	0
Berørt	1263 - 125/15	0
Berørt	1263 - 125/19	0
Berørt	1263 - 125/25	0
Berørt	1263 - 125/26	0
Berørt	1263 - 125/30	0
Berørt	1263 - 125/33	0
Berørt	1263 - 125/42	0
Berørt	1263 - 125/44	0
Berørt	1263 - 125/53	0
Berørt	1263 - 125/54	0
Berørt	1263 - 125/56	0
Berørt	1263 - 125/58	0
Berørt	1263 - 125/62	0
Berørt	1263 - 125/68	0
Berørt	1263 - 125/73	0
Berørt	1263 - 125/79	0
Berørt	1263 - 125/82	0

## Adresser

<b>Adresstype</b>	<b>Adressenamn</b>	<b>Adressekode</b>	<b>Adressenr</b>	<b>Krinsar</b>	<b>Atkomstpunkt</b>
Vegadresse	<b>Adressetilleggsnamn</b> Keilevegen	<b>Kjeldekode</b> 1138	<b>Koord.syst. Nord</b> 129A  EUREF89 UTM Sone 32 6745614	Grunnkrins: 0101 Åsheim Røystekrins: 7 LINDÅS Kyrkjesokn: 07070306 Lindås Postnr.område: 5953 FONNES Tettstad:	Nei

<b>Adresstype</b>	<b>Adressenamn</b>	<b>Adressekode</b>	<b>Adressenr</b>	<b>Krinsar</b>	<b>Atkomstpunkt</b>
Vegadresse	<b>Adressetilleggsnamn</b> Keilevegen	<b>Kjeldekode</b> 1138	<b>Koord.syst. Nord</b> 129B  EUREF89 UTM Sone 32 6745659	Grunnkrins: 0101 Åsheim Røystekrins: 7 LINDÅS Kyrkjesokn: 07070306 Lindås Postnr.område: 5953 FONNES Tettstad:	Nei

## Aktive bygg som er registrerte på matrikkeleininga

<b>Byggningsnr:</b>	176 204 036	Utbygd areal:	0	Tal bustader:	1	Datoar	
<b>Løpenr:</b>		Bruksareal bustad:	0	Tal etasjar:	1	Rammeløyve:	
Repr.punkt:	Koordinatsystem: EUREF89 UTM Sone 32 Nord: 6745614    Aust: 282581	Bruksareal anna:	0	Vassforsyning:		Igangsetjingsløyve:	
Bygningsendringskode:		Bruksareal totalt:	0	Avløp:		Teke(n) i bruk:	
Bygningstype:	Våningshus	Bruttoareal bustad:	0	Har heis:	Nei	Mellombels bruksløyve:	
Næringsgruppe:		Bruttoareal anna:	0			Ferdigattest:	
Bygningsstatus:	Teke(n) i bruk	Bruttoareal totalt:	0				
Energikjelder:		Alternativt areal:	0				
Oppvarming:		Alternativt areal 2:	0				

## Etasjar

Etasje	Tal på bueiningar	BRA bustad	BRA anna	BRA totalt	BTA bustad	BTA anna	BTA totalt	Alt. areal	Alt. areal 2
H01	1	0	0	0	0	0	0	0	0

## Brukseiningar

Adresse	Brukseiningnummer	Brukseiningstype	Bruksareal	Tal rom	Kjøkkentilgang	Bad	WC	Matrikkeleining
1138 Keilevegen 129 A	H0101	Bustad	0	0	0	0	0	125/11



**Byggningsnr:** 176 204 044  
**Løpenr:** 1  
**Repr.punkt:** Koordinatsystem: EUREF89 UTM Sone 32  
 Nord: 6745658 Aust: 282677  
 Bygningssendringstype: Hus for dyr/landbr.lager/silo  
 Bygningstype: Hus for dyr/landbr.lager/silo  
 Næringsgruppe: Anna som ikkje er næring  
 Bygningssstatus: Teke(n) i bruk  
 Energikjelder: 0  
 Oppvarming: 0

Etasjar		Brukseiningssystem		Brukseiningstype		Bruksareal		Tal bustader		Datoar		
Etasje	Tal på bueiningar	BRA bustad	BRA anna	BRA totalt	BTA bustad	BTA anna	BTA totalt	Alt. areal	Alt. areal 2	Bad	WC	Matrikkeleining
L01	0	0	40	40	0	0	0	0	0	0	0	125/11
H01	0	0	68	68	0	0	0	0	0	0	0	

**Byggningsnr:** 176 204 044  
**Løpenr:** 1  
**Repr.punkt:** Koordinatsystem: EUREF89 UTM Sone 32  
 Nord: 6745650 Aust: 282677  
 Bygningssendringstype: Tilbygg  
 Bygningstype: Hus for dyr/landbr.lager/silo  
 Næringsgruppe: Anna som ikkje er næring  
 Bygningssstatus: Ferdigattest  
 Energikjelder: 0  
 Oppvarming: 0

Etasjar		Brukseiningssystem		Brukseiningstype		Bruksareal		Tal bustader		Datoar		
Etasje	Tal på bueiningar	BRA bustad	BRA anna	BRA totalt	BTA bustad	BTA anna	BTA totalt	Alt. areal	Alt. areal 2	Bad	WC	Matrikkeleining
L01	0	0	40	40	0	0	0	0	0	0	0	125/11
H01	0	0	68	68	0	0	0	0	0	0	0	

**Kontaktpersonar**

Rolle	Føds.dato/org.nr	Namn	Brukseinin	Adresse
Tiltakshavar	979971044	INGENIØR AARLAND AS		Eidsvågbakken 1 5105 EIDSVÅG I ÅSANE

<b>Rolle</b>	Føds.dato/org.nr	Namn	Brukseinin	Adresse
Kontaktperson	979971044	INGENIØR AARLAND AS		Eidsvågbakken 1 5105 EIDSVÅG I ÅSANE
<b>Byggningsnr:</b>	176 204 044		Utbygd areal:	1
<b>Løpenr:</b>	2		Bruksareal bustad:	337,8
<b>Repr.punkt:</b>	Koordinatsystem: EUREF89 UTM Sone 32		Bruksareal anna:	0
	Nord: 6745658 Aust: 282685		Bruksareal totalt:	337,8
Bygningsendringskode: Ombygging			Bruttoareal bustad:	390
Bygningstype: Hus for dyr/landbr.lager/silo			Bruttoareal anna:	390
Næringsgruppe: Jordbruk, skogbruk og fiske			Alternativt areal:	0
Bygningsstatus: Rammeløyve			Alternativt areal 2:	0
Energikjelder:				
Oppvarming:				
<b>Etasjar</b>				
Etasje	Tal på bueiningar	BRA bustad	BRA anna	BRA totalt
H02	0	164	0	164
H01	1	173,8	0	173,8
<b>Brukseiningar</b>				
Adresse	Brukseiningsnummer	Brukseiningstype	Bruksareal	Tal rom
	H0101	Bustad	337,8	5
<b>Kontaktpersonar</b>				
Rolle	Føds.dato/org.nr	Namn	Brukseinin	Adresse
Kontaktperson	918269665	ARKOCONSULT AS		Postboks 103 5291 VALESTRANDSFOSSEN
Tiltakshavar	230969	UTHAUG BJØRN HÅKON		SÆLENVEIEN 68E 5143 FYLLINGSDALEN

**Datoar**

Rammeløyve: 16.11.2022

Igangsetjingsløyve:  
Teke(n) i bruk:  
Mellombels bruksløyve:  
Ferdigattest:

Tal bustader: 1

Tal etasjar: 2

Vassforsyning:

Avløp: Nei

Har heis: Nei

BTA totalt

Alt. areal

Alt. areal 2

Bruksareal

BTA bustad

BTA anna

BTA totalt

Bruksareal

BTA bustad

BTA anna

BTA totalt

Brukseiningsnummer

Brukseiningstype

Bruksareal

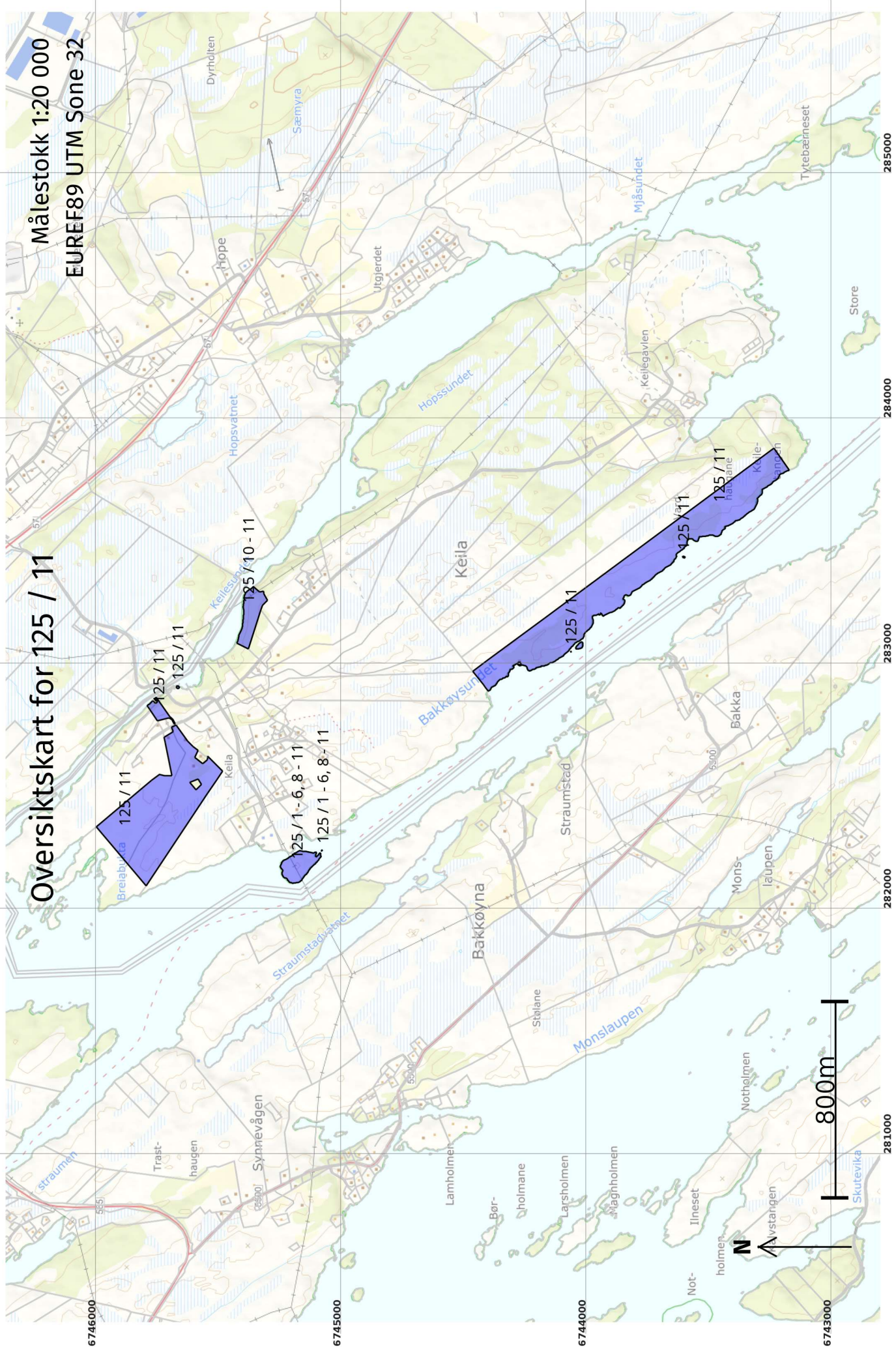
Tal rom

Kjøkkentilgang

Bad

WC

Matrikkeleining



Oversiktskart for 125 / 11

Målestokk 1:20 000  
EUREF89 UTM Sone 32



**Areal og koordinatar**

Areal: 130 846,3

Arealmerknad: Hjelpelinje vegkant

**Representasjonssystem:** EUREF89 UTM Sone 32**Nord:** 6745897**Aust:** 282306**Grensepunkt / Grenselinje****Ytre avgrensing**

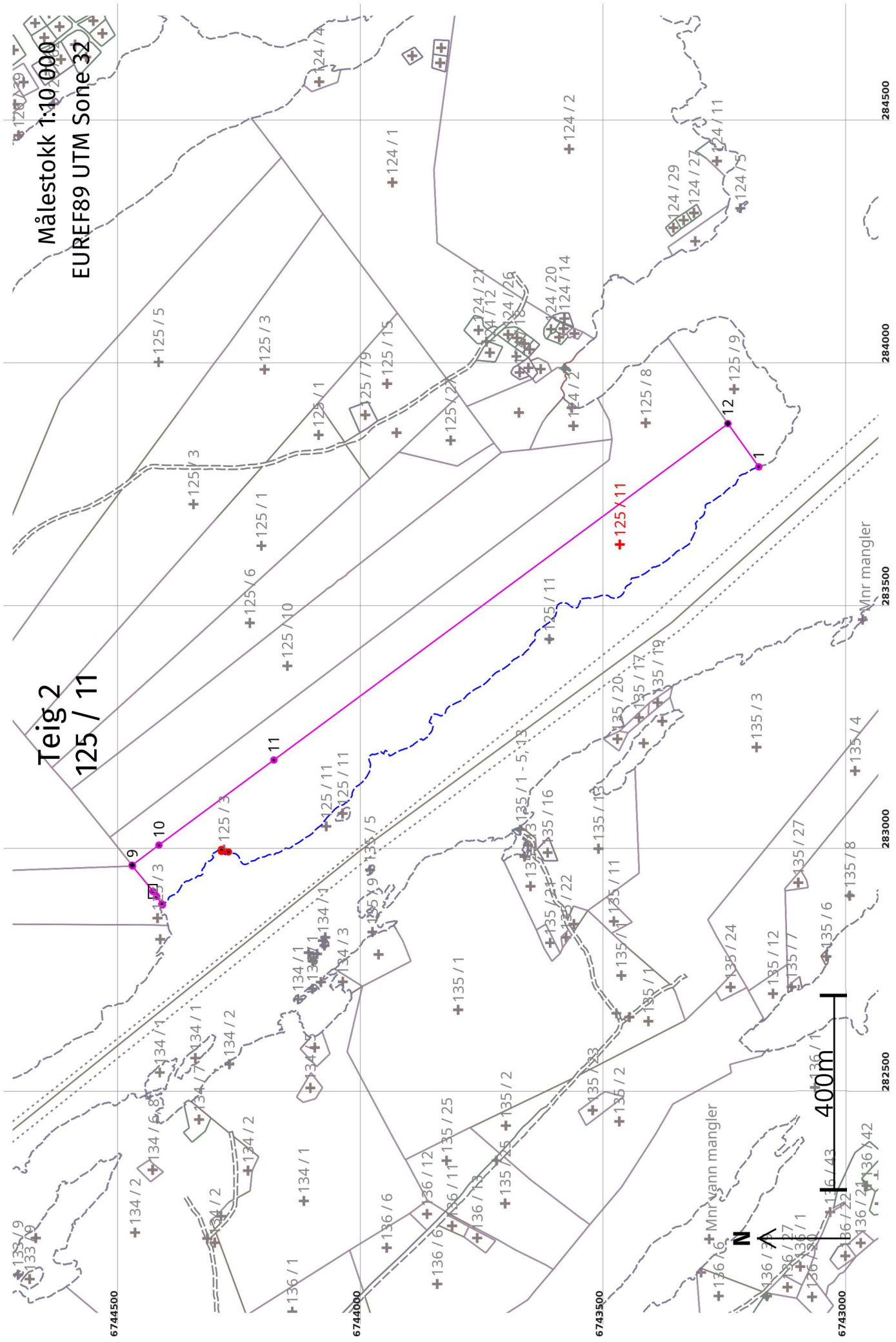
Løpnr	Nord	Aust	Grensemerke nedsett i / Lengde (m) Linjeinformasjon	Målemetode	Nøyaktighet (SD i cm)	Radius
1	6745498,33	282558,13	Geometrisk hjelpepunkt 41,90 Følgjer anna gjerde enn steingjerde	55 Digitalisert på dig.bord frå strek-kart: Papirkopi	200	
2	6745522,15	282523,66	Geometrisk hjelpepunkt 65,94 Følgjer steingjerde	55 Digitalisert på dig.bord frå strek-kart: Papirkopi	200	
3	6745559,27	282469,16	Steingjerde	55 Digitalisert på dig.bord frå strek-kart: Papirkopi	200	
4	6745810,25	282091,61	453,36 Annan detalj	55 Digitalisert på dig.bord frå strek-kart: Papirkopi	200	
5	6746013,06	282331,58	314,19 Annan detalj	55 Digitalisert på dig.bord frå strek-kart: Papirkopi	200	
6	6745786,86	282520,48	294,70 Steingjerde	55 Digitalisert på dig.bord frå strek-kart: Papirkopi	200	
7	6745704,81	282540,60	90,71 Følgjer steingjerde	55 Digitalisert på dig.bord frå strek-kart: Papirkopi	200	
8	6745731,46	282674,31	Steingjerde	55 Digitalisert på dig.bord frå strek-kart: Papirkopi	200	
9	6745736,47	282697,52	23,74 Følgjer steingjerde	55 Digitalisert på dig.bord frå strek-kart: Papirkopi	200	
10	6745735,47	282698,11	Geometrisk hjelpepunkt 1,16 Annan detalj	55 Digitalisert på dig.bord frå strek-kart: Papirkopi	200	
11	6745704,07	282716,72	36,50 Annan detalj	55 Digitalisert på dig.bord frå strek-kart: Papirkopi	200	
12	6745699,49	282719,68	5,45 Jord Stein med kross og vitne	55 Digitalisert på dig.bord frå strek-kart: Papirkopi	200	
13	6745706,15	282738,78	20,23 Geometrisk hjelpepunkt	63 Genererte data: Frå anna geometri	500	
			20,07 Hjelpelinje vegkant		500	

Løpnr	Nord	Aust	Grensemerke nedsett i / Grensepunkttype /		Målemetode	Nøyaktighet (SD i cm)	Radius
			Lengde (m)	Linjeinformasjon			
14	6745687,72	282746,62	Geometrisk hjelpепunkt	63 Genererte data: Frå anna geometri	63	500	
			82,03 Følgjer steingjerde			200	
15	6745639,76	282680,07	Steingjerde	Steingjerde	55 Digitalisert på dig.bord frå strek-kart: Papirkopi	200	
			29,97				
16	6745618,60	282658,84	Steingjerde	Steingjerde	55 Digitalisert på dig.bord frå strek-kart: Papirkopi	200	
			26,40 Følgjer steingjerde			200	
17	6745597,42	282643,08	Offentleg godkjent grensemerke	Offentleg godkjent grensemerke	10 Terrengmålt	14	
			31,59				
18	6745611,90	282615,00	Offentleg godkjent grensemerke	Offentleg godkjent grensemerke	10 Terrengmålt	14	
			42,01				
19	6745578,64	282589,33	Offentleg godkjent grensemerke	Offentleg godkjent grensemerke	10 Terrengmålt	14	
			22,86				
20	6745560,59	282603,35	Offentleg godkjent grensemerke	Offentleg godkjent grensemerke	10 Terrengmålt	14	
			9,06				
21	6745559,29	282612,32	Offentleg godkjent grensemerke	Offentleg godkjent grensemerke	10 Terrengmålt	14	
			2,22				
22	6745558,96	282614,52	Offentleg godkjent grensemerke	Offentleg godkjent grensemerke	10 Terrengmålt	14	
			5,58				
23	6745558,15	282620,04	Offentleg godkjent grensemerke	Offentleg godkjent grensemerke	10 Terrengmålt	14	
			86,09 Følgjer steingjerde			200	

#### Grensepunkt / Grenselinje

#### Indre avgrensing 1

Løpnr	Nord	Aust	Grensemerke nedsett i / Grensepunkttype /		Målemetode	Nøyaktighet (SD i cm)	Radius
			Lengde (m)	Linjeinformasjon			
24	6745584,80	282505,11	Kors		20 Stereoinstrument	200	
			31,41				
25	6745607,08	282482,97	Offentleg godkjent grensemerke	Offentleg godkjent grensemerke	20 Stereoinstrument	200	
			38,74				
26	6745631,30	282513,21	Offentleg godkjent grensemerke	Offentleg godkjent grensemerke	20 Stereoinstrument	200	
			35,68				
27	6745598,36	282526,91	Offentleg godkjent grensemerke	Offentleg godkjent grensemerke	20 Stereoinstrument	200	
			25,67				



## Areal og koordinatar

Areal: 197 565,4

Arealmerknad: Nokre fiktive grenser, Hjelpelinje vasskant

Representasjonspunkt: EUREF89 UTM Sone 32

Nord: 6743474

Aust: 283625

### Grensepunkt / Grenselinje

### Ytre avgrensing

Løpenr	Nord	Aust	Grensemerke nedsett i / Lengde (m) Linjeinformasjon	Målemetode	Nøyaktighet (SD i cm)	Radius
1	6743187,86	283784,74	Geometrisk hjelpepunkt 1548,07 Hjelpelinje vasskant	55 Digitalisert på dig.bord frå strek-kart: Papirkopi	200	
2	6744279,60	282992,75	Geometrisk hjelpepunkt 20,74 Hjelpelinje vasskant	82 Frihandsteikning: Lagt direkte inn på skjerm	32	
3	6744294,00	282993,74	Geometrisk hjelpepunkt 186,68 Hjelpelinje vasskant	82 Frihandsteikning: Lagt direkte inn på skjerm	1000	
4	6744415,41	282883,69	Geometrisk hjelpepunkt 2,19	55 Digitalisert på dig.bord frå strek-kart: Papirkopi	1000	
5	6744416,64	282885,50	Ukjent 19,05	55 Digitalisert på dig.bord frå strek-kart: Papirkopi	32	
6	6744427,39	282901,23	Ukjent 12,77	55 Digitalisert på dig.bord frå strek-kart: Papirkopi	200	
7	6744435,14	282911,38	Jord Stein med kross og vitne 67,01	55 Digitalisert på dig.bord frå strek-kart: Papirkopi	200	
8	6744477,11	282963,62	Ukjent 1,86	55 Digitalisert på dig.bord frå strek-kart: Papirkopi	200	
9	6744477,86	282965,32	Annan detalj 68,90	62 Genererte data (interpolasjon): Vekta middel	200	
10	6744422,66	283006,55	Ukjent 294,46	55 Digitalisert på dig.bord frå strek-kart: Papirkopi	200	
11	6744185,99	283181,74	Ukjent 1162,90	55 Digitalisert på dig.bord frå strek-kart: Papirkopi	200	
12	6743251,34	283873,67	Annan detalj 109,26	55 Digitalisert på dig.bord frå strek-kart: Papirkopi	200	

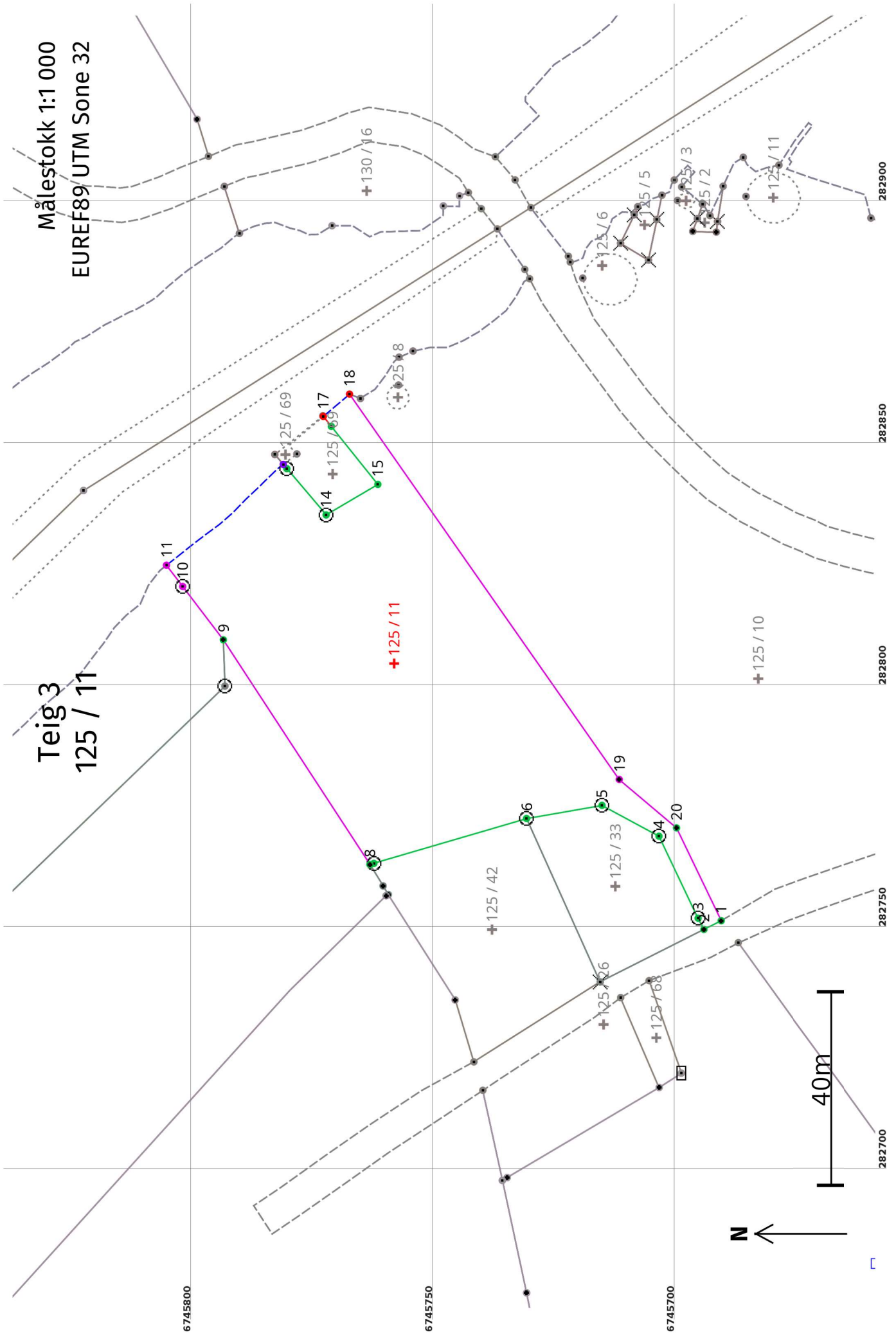
### Representasjonspunkt

### Indre avgrensing 1

Løpenr	Nord	Aust	Hjelpelinjetype	Målemetode	Nøyaktighet (SD i cm)
--------	------	------	-----------------	------------	--------------------------



Løpenr	Nord	Aust	Hjelpelinjetype	Målemetode	Nøyaktighet (SD i cm)
13	6744289	282997	<b>Fiktiv grense</b>		



**Areal og koordinatar**

Areal: 4 410,5

Arealmerknad: Hjelpelinje vasskant

Representasjonssystem: EUREF89 UTM Sone 32

Nord: 6745759 Aust: 282804

**Grensepunkt / Grenselinje****Ytre avgrensing**

Løpenr	Nord	Aust	Grensemerke nedsett i / Lengde (m) Linjeinformasjon	Målemetode	Nøyaktighet (SD i cm)	Radius
1	6745691,25	282751,15	Steingjerde Steingjerde 4,00	10 Terrengmålt	14	
2	6745694,82	282749,35	Umerkt 2,61	12 Terrengmålt: Teodolitt med elektronisk avstandsmålar	14	
3	6745696,02	282751,67	Jord Offentleg godkjent grensemerke 18,76	12 Terrengmålt: Teodolitt med elektronisk avstandsmålar	14	
4	6745704,11	282768,60	Jord Offentleg godkjent grensemerke 13,38	12 Terrengmålt: Teodolitt med elektronisk avstandsmålar	14	
5	6745715,88	282774,97	Jord Offentleg godkjent grensemerke 15,82	12 Terrengmålt: Teodolitt med elektronisk avstandsmålar	14	
6	6745731,47	282772,26	Jord Offentleg godkjent grensemerke 32,88	12 Terrengmålt: Teodolitt med elektronisk avstandsmålar	14	
7	6745763,01	282762,98	Jord Offentleg godkjent grensemerke 0,85	10 Terrengmålt	14	
8	6745763,83	282762,75	Umerkt 55,41	10 Terrengmålt	14	
9	6745794,11	282809,16	Steingjerde Steingjerde 13,85	10 Terrengmålt	200	
10	6745802,51	282820,17	Fjell Offentleg godkjent grensemerke 5,53	55 Digitalisert på dig.bord frå strek-kart: Papirkopi	14	
11	6745805,86	282824,57	Geometrisk hjelpepunkt 31,90	55 Digitalisert på dig.bord frå strek-kart: Papirkopi	200	
12	6745781,74	282845,37	Hjelpelinje vasskant Geometrisk hjelpepunkt 1,14	24 Digitalt stereoinstrument	32	
13	6745781,00	282844,50	Fjell Offentleg godkjent grensemerke 12,54	10 Terrengmålt	32	

Løpenr	Nord	Aust	Grensemerke nedsett i / Lengde (m) Linjeinformasjon	Målemetode	Nøyaktighet (SD i cm)	Radius
14	6745772,88	282834,94	Fjell Offentleg godkjent grensemerke 12,41	10 Terrengmålt	14	14
15	6745762,19	282841,25	Ukjent 15,36	10 Terrengmålt	14	14
16	6745771,81	282853,23	Ukjent 2,65	10 Terrengmålt	14	14
17	6745773,47	282855,29	Geometrisk hjelpепunkt 7,11 Hjelpelinje vasskant	82 Frihandsteikning: Lagt direkte inn på skjerm	1000	1000
18	6745768,05	282859,89	Geometrisk hjelpепunkt 97,15 Følgjer anna gjerde enn steingjerde	82 Frihandsteikning: Lagt direkte inn på skjerm	1000	200
19	6745712,32	282780,32	Steingjerde 15,49	55 Digitalisert på dig.bord frå strek-kart: Papirkopi	200	200
20	6745700,49	282770,32	Umerkt 21,28	10 Terrengmålt	14	200

Teig 4  
125 / 11

Målestokk 1:250  
EUREF89 UTM Sone 32

6744060

6744050

6744040

6744030

283040

283050

283060

283070

283080

283090

283100

N



+125 / 11

1

## Areal og koordinatar

Areal: 534,2

Arealmerknad: Hjelpelinje vasskant

Representasjonspunkt: EUREF89 UTM Sone 32

Nord: 6744045

Aust: 283072

### Grensepunkt / Grenselinje

### Ytre avgrensing

Løpenr	Nord	Aust	Grensemerke nedsett i / Lengde (m)	Grensepunkttype / Linjeinformasjon	Målemetode	Nøyaktighet (SD i cm)	Radius
1	6744046,63	283077,14	90,79	Geometrisk hjelperpunkt Hjelpelinje vasskant	24 Digitalt stereoinstrument	32	32

Teig 5

125 / 11

125 / 3

+125 / 2

+125 / 11

1

Målestokk 1:250  
EUREF89 UTM Sone 32

N

10m

6745700

6745690

6745680

6745670

6745660

282870

282880

282890

282900

282910

282920

282930

## Areal og koordinatar

**Areal:** 90

Arealmerknad: Fiktive grenser

**Representasjonspunkt:** Koordinatsystem: EUREF89 UTM Sone 32

**Nord:** 6745681

**Aust:** 282900



6743640

6743630

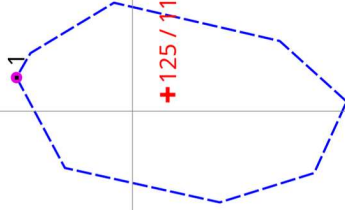
6743620

6743610

6743600

Teig 6  
125 / 11

Målestokk 1:250  
EUREF89 UTM Sone 32



N



283400

283410

283420

283430

283440

283450

283460

## Areal og koordinatar

Areal: 49,7

Arealmerknad: Hjelpelinje vasskant

Representasjonspunkt: EUREF89 UTM Sone 32

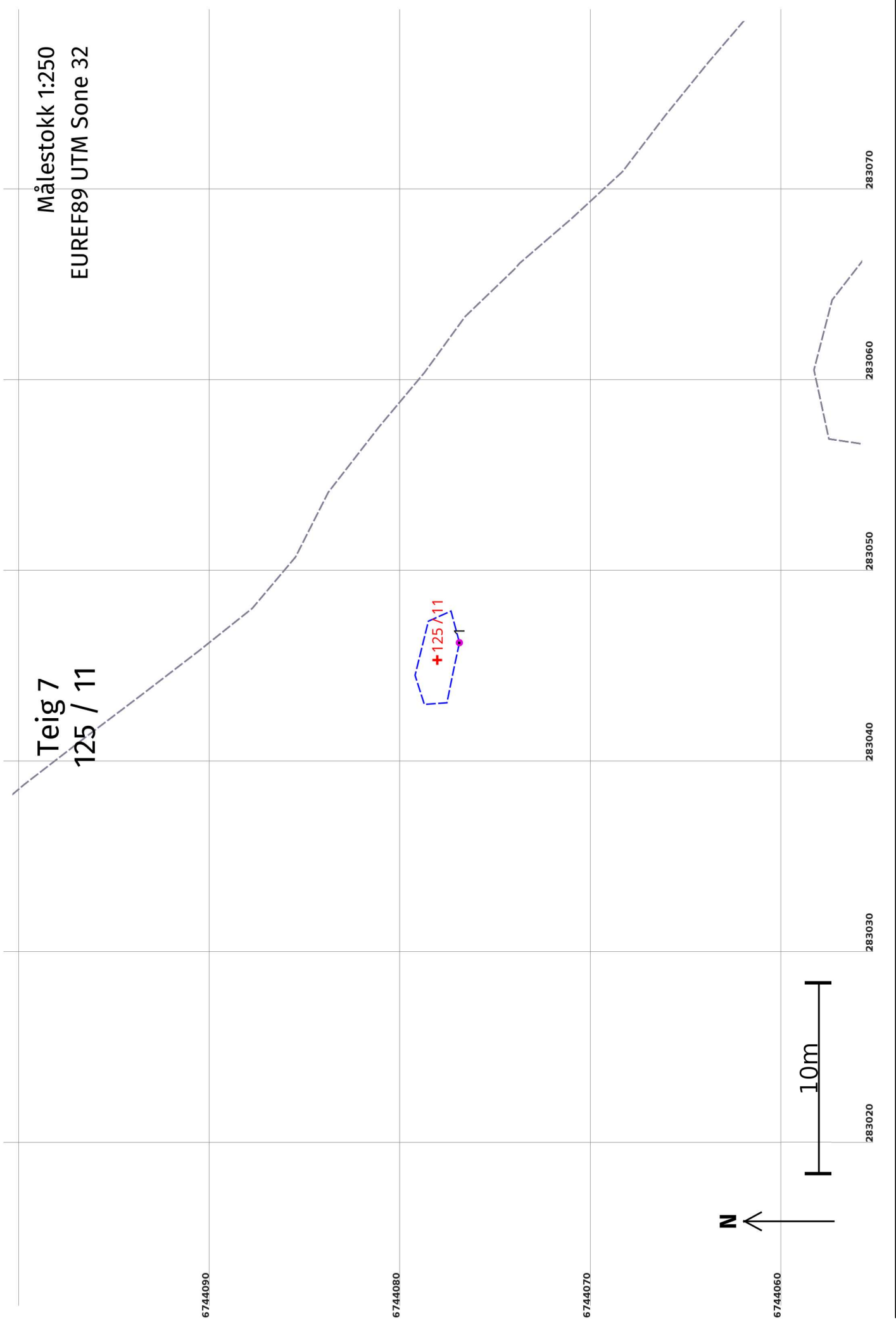
Nord: 6743619

Aust: 283431

### Grensepunkt / Grenselinje

### Ytre avgrensing

Løpenr	Nord	Aust	Grensemerke nedsett i / Lengde (m)	Grensepunkttype / Linjeinformasjon	Målemetode	Nøyaktighet (SD i cm)	Radius
1	6743624,07	283431,08	27,37	Geometrisk hjelperpunkt Hjelpelinje vasskant	20 Stereoinstrument	200	200



## Areal og koordinatar

Areal: 7,8

Arealmerknad: Hjelpelinje vasskant

Representasjonspunkt: EUREF89 UTM Sone 32

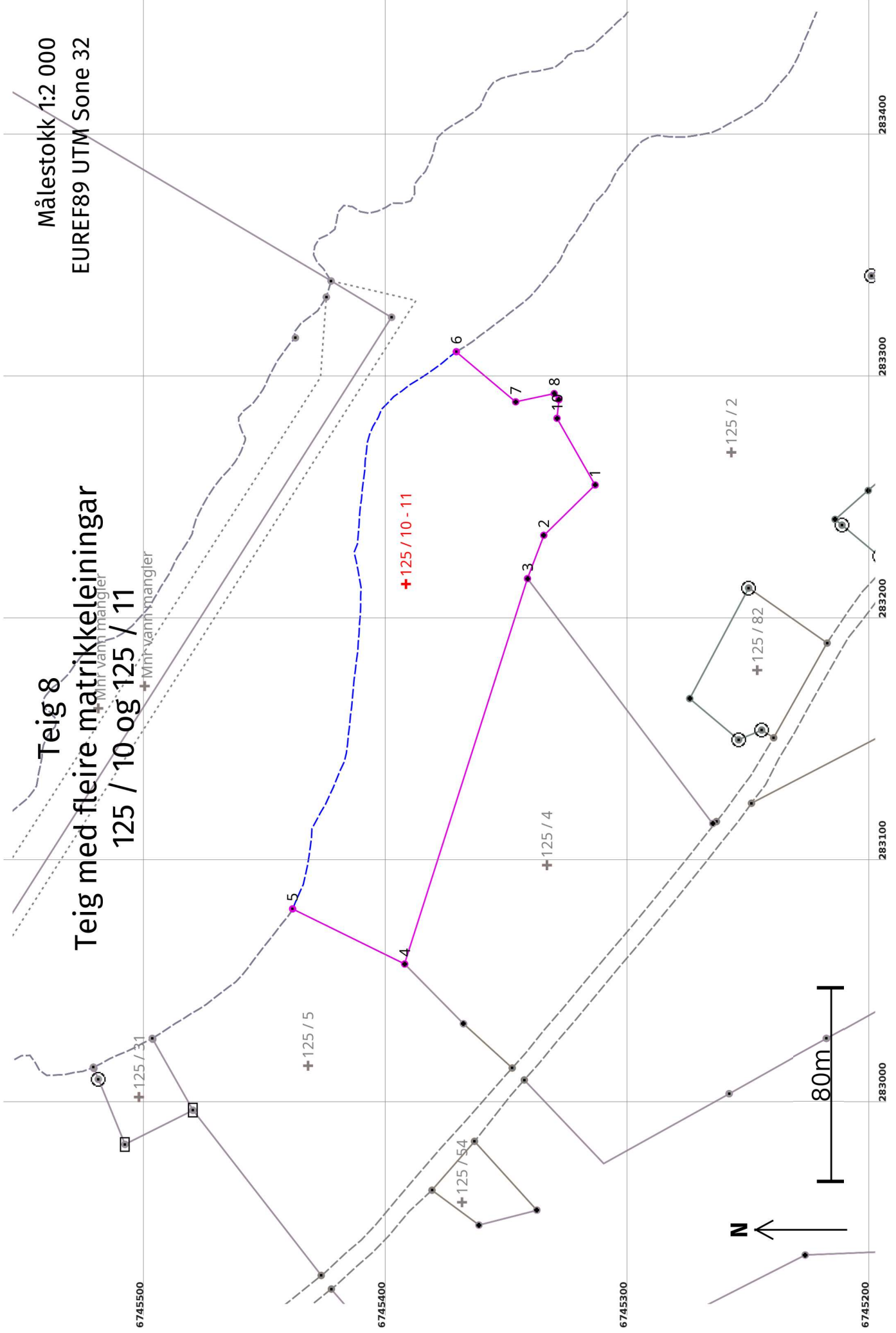
Nord: 6744078

Aust: 283045

### Grensepunkt / Grenselinje

### Ytre avgrensing

Løpenr	Nord	Aust	Grensemerke nedsett i / Lengde (m)	Grensepunkttype / Linjeinformasjon	Målemetode	Nøyaktighet (SD i cm)	Radius
1	6744077,09	283046,18	11,92	Geometrisk hjelpепunkt Hjelpelinje vasskant	20 Stereoinstrument	200	200



**Areal og koordinatar**

Areal: 14 914,2

Arealmerknad: Hjelpelinje vasskant

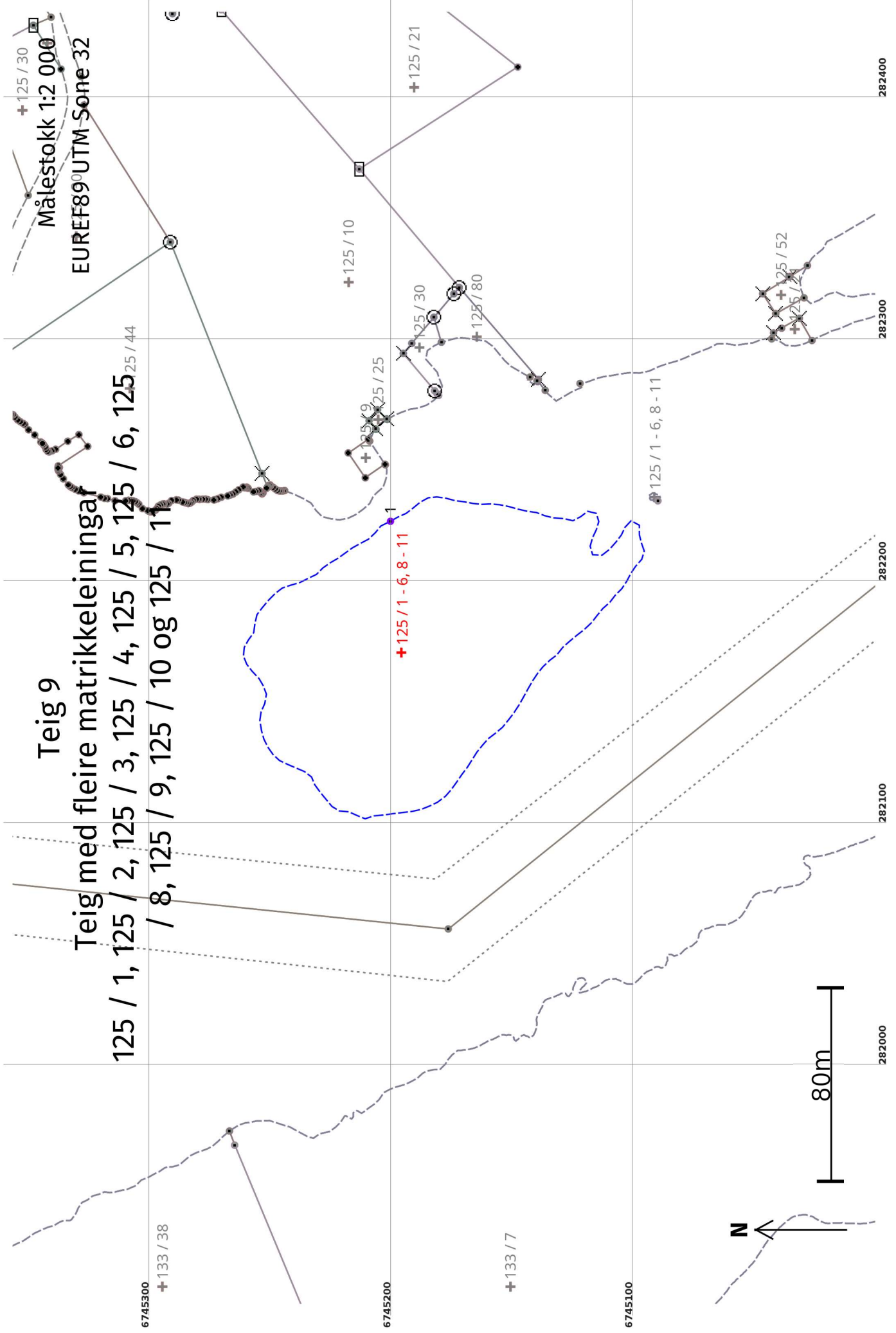
Representasjonssystem: EUREF89 UTM Sone 32

Nord: 6745393

Aust: 283214

**Grensepunkt / Grenselinje****Ytre avgrensing**

Løpenr	Nord	Aust	Grensemerke nedsett i / Lengde (m) Linjeinformasjon	Målemetode	Nøyaktighet (SD i cm)	Radius
1	6745314,90	283254,74	Annan detalj 29,69	55 Digitalisert på dig.bord frå strek-kart: Papirkopi	200	
2	6745336,12	283233,97	Annan detalj 19,10	55 Digitalisert på dig.bord frå strek-kart: Papirkopi	200	
3	6745342,85	283216,09	Annan detalj 167,08	55 Digitalisert på dig.bord frå strek-kart: Papirkopi	200	
4	6745393,58	283056,90	Annan detalj 51,62	55 Digitalisert på dig.bord frå strek-kart: Papirkopi	200	
5	6745439,91	283079,66	Geometrisk hjelpepunkt 252,09 Hjelpelinje vasskant	55 Digitalisert på dig.bord frå strek-kart: Papirkopi	200	
6	6745372,26	283309,79	Geometrisk hjelpepunkt 32,11	55 Digitalisert på dig.bord frå strek-kart: Papirkopi	32	200
7	6745347,71	283289,09	Annan detalj 16,27	55 Digitalisert på dig.bord frå strek-kart: Papirkopi	200	
8	6745331,80	283292,49	Annan detalj 3,15	55 Digitalisert på dig.bord frå strek-kart: Papirkopi	200	
9	6745329,89	283289,99	Annan detalj 7,74	55 Digitalisert på dig.bord frå strek-kart: Papirkopi	200	
10	6745330,66	283282,29	Annan detalj 31,74	55 Digitalisert på dig.bord frå strek-kart: Papirkopi	200	



## Areal og koordinatar

**Areal:** 13 239,2

Arealmerknad: Hjelpelinje vasskant

**Representasjonspunkt:** EUREF89 UTM Sone 32

**Nord:** 6745197

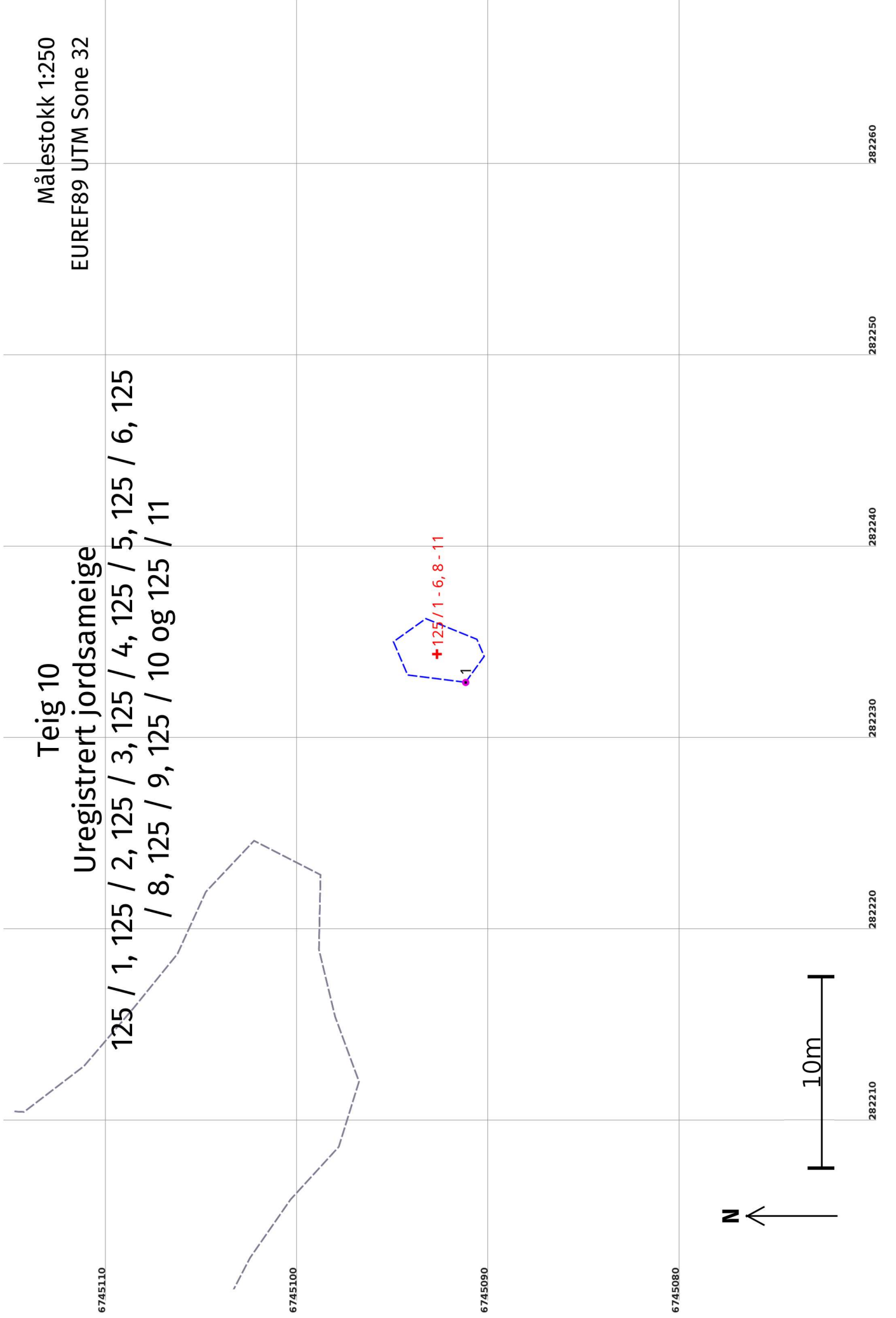
**Aust:** 282170

### Grensepunkt / Grenselinje

### Ytre avgrensing

Løpenr	Nord	Aust	Grensemerke nedsett i / Lengde (m)	Linjeinformasjon	Målemetode	Nøyaktighet (SD i cm)	Radius
1	6745201,87	282224,38	493,36	Geometrisk hjelperpunkt Hjelpelinje vasskant	24 Digitalt stereoinstrument	32	32





Teig 10

Uregistrert jordsameige

125 / 1, 125 / 2, 125 / 3, 125 / 4, 125 / 5, 125 / 6, 125 / 8, 125 / 9, 125 / 10 og 125 / 11

Målestokk 1:250  
EUREF89 UTM Sone 32

Uregistrert jordsameige 125 / 1, 125 / 2, 125 / 3, 125 / 4, 125 / 5, 125 / 6, 125 / 8, 125 / 9, 125 / 10 og 125 / 11  
Avklarte eigarar: Ja

## Areal og koordinatar

**Areal:** 10,6

Arealmerknad: Hjelpelinje vasskant

**Representasjonspunkt:** Koordinatsystem: EUREF89 UTM Sone 32

**Nord:** 6745093

**Aust:** 282234

## Grensepunkt / Grenselinje

### Ytre avgrensing

Løpenr	Nord	Aust	Grensemerke nedsett i / Lengde (m)	Linjeinformasjon	Målemetode	Nøyaktigheit (SD i cm)	Radius
1	6745091,39	282232,85	12,54	Geometrisk hjelperpunkt Hjelpelinje vasskant	20 Stereoinstrument	200	200