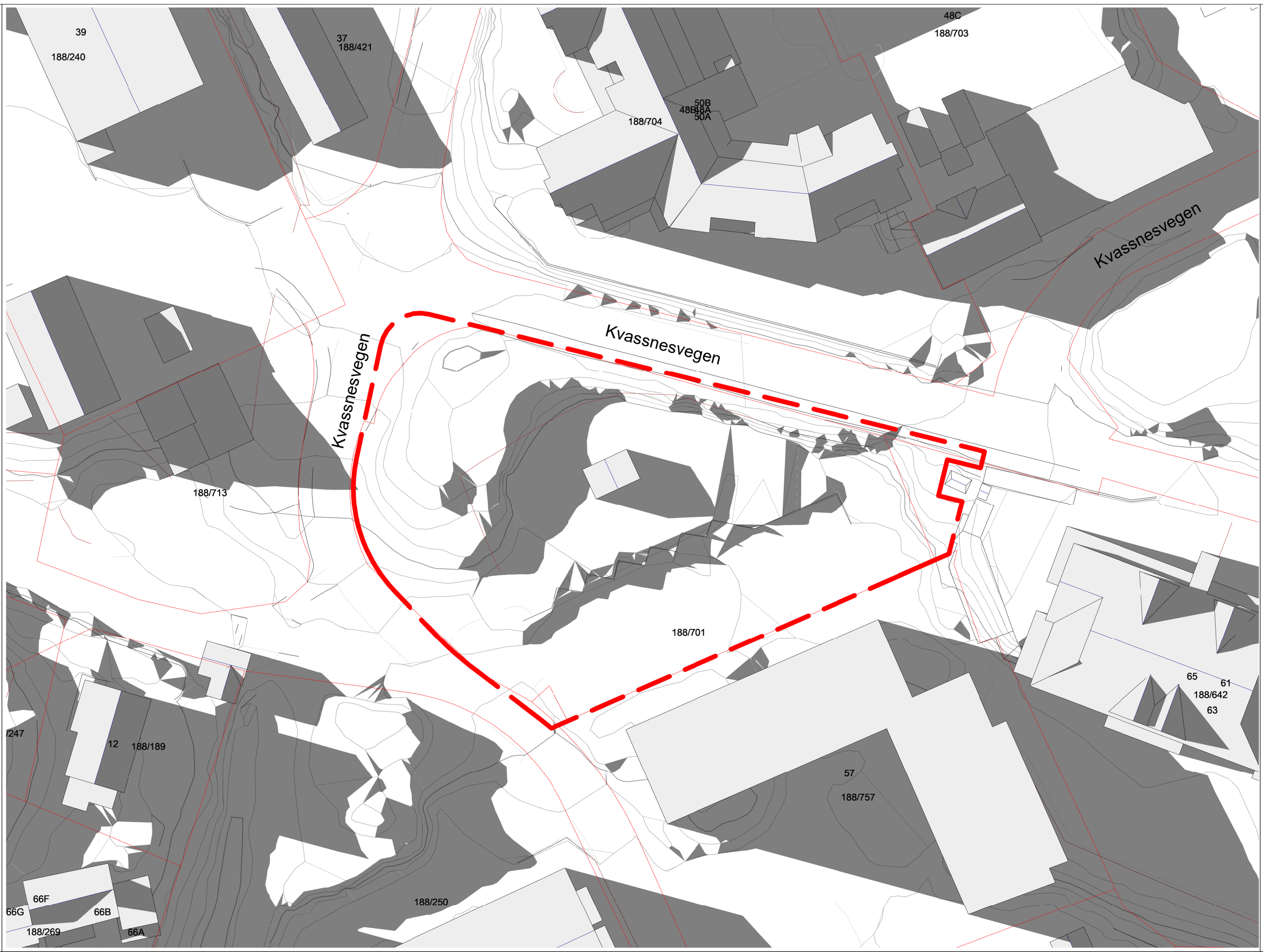




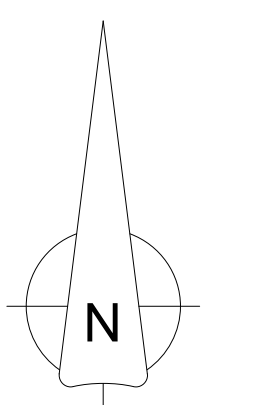
kl. 18.00 - 20. mai



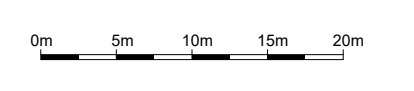
kl. 20.00 - 20. mai



Fremtidig situasjon



- Tegnforklaring:
- Plangrense
 - Eiendomsgrænse
 - Areal utomhus
 - Utomhus i sol



A 07.12.20 Oppdatering etter søknad en del av bebyggelsen		MK	JEV
Rev.	Dato	Beskrivelse	Tegn.
Ger./Bnr.	Tiltaksnavn		
188 / 701	Erstad & Lekven Utbygging AS		
Prosjektnavn	Knavrik BBB2		
Tegningsnivå	Solstudie- mai		
Prosj.nr.	Dato	Tegningsstatus	HOLON
180470	10.07.20	Skisseprosjekt	
Målestokk	Arkitekt	Sign.	
1:500	MK	JEV	
Tegningsnr.	Rev.		
A1-024	A		