

Målestokk 1: 1000 ved A3 utskrift

Utskriftsdato: 04.04.2023 12:37

Eiendomsdata verifisert: 04.04.2023 11:39

Gårdskart 4631-335/2/0

Tilknyttede grunneiendommer:
335/2/0






NIBIO

NORSK INSTITUTT FOR
BIOØKONOMI

Kartet viser valgt type gårdskart for eiendommen man har søkt på. I tillegg vises bakgrunnskart for gjenkjennelse. Arealstatistikken viser arealer i dekar for alle teiger på eiendommen. Det kan forekomme avrundingsforskjeller i arealtallene.

Ajourføringsbehov meldes til kommunen.

-  Arealressursgrenser
-  Eiendomsgrenser
-  Driftssenterpunkt