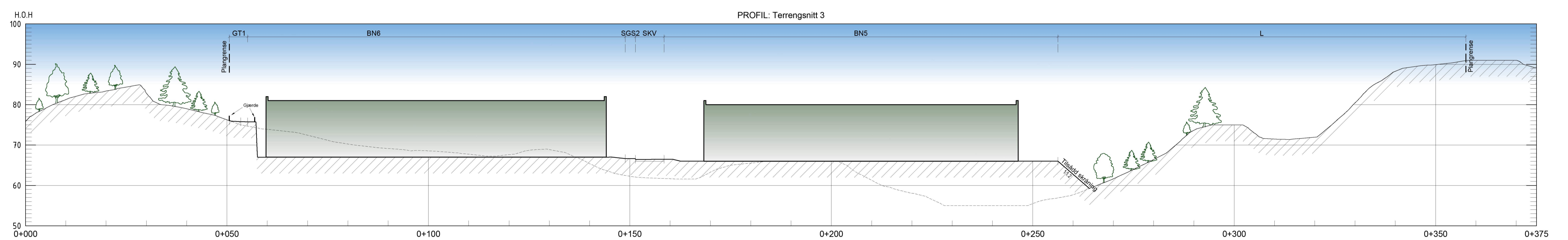
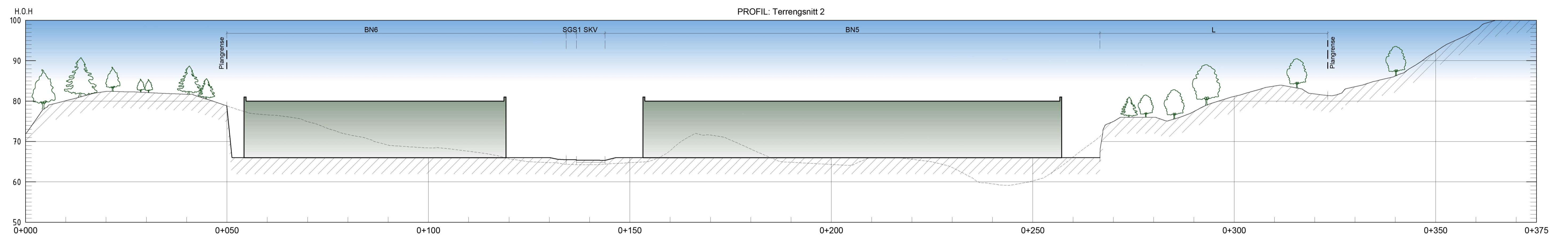
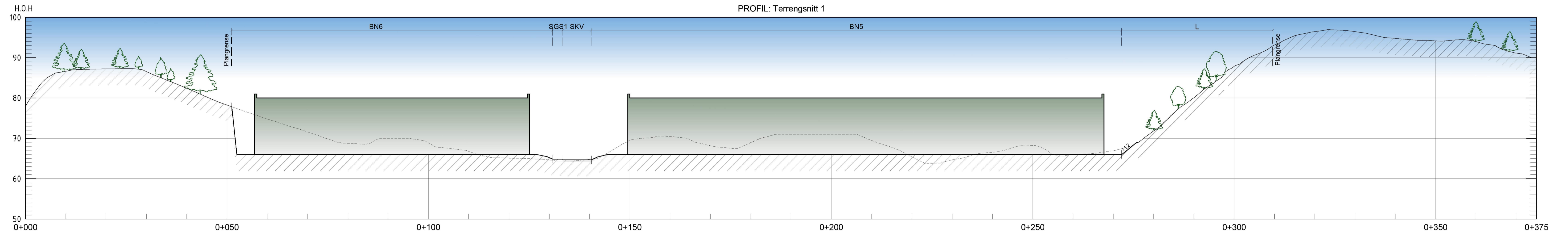
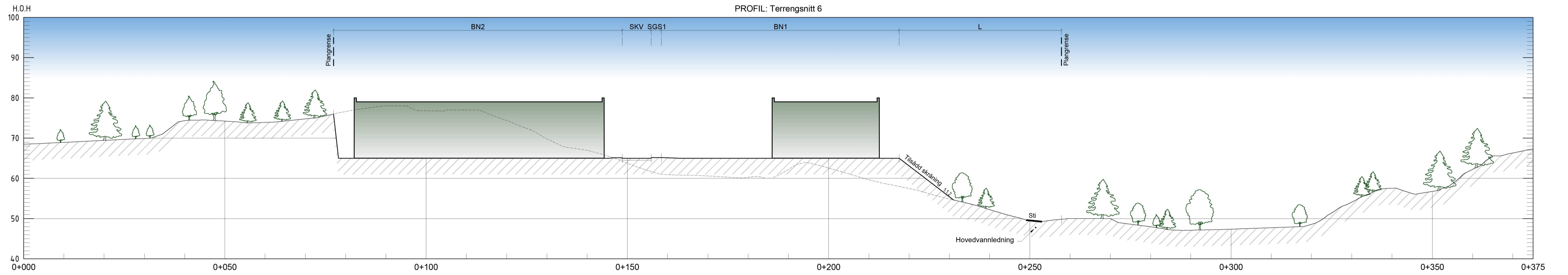
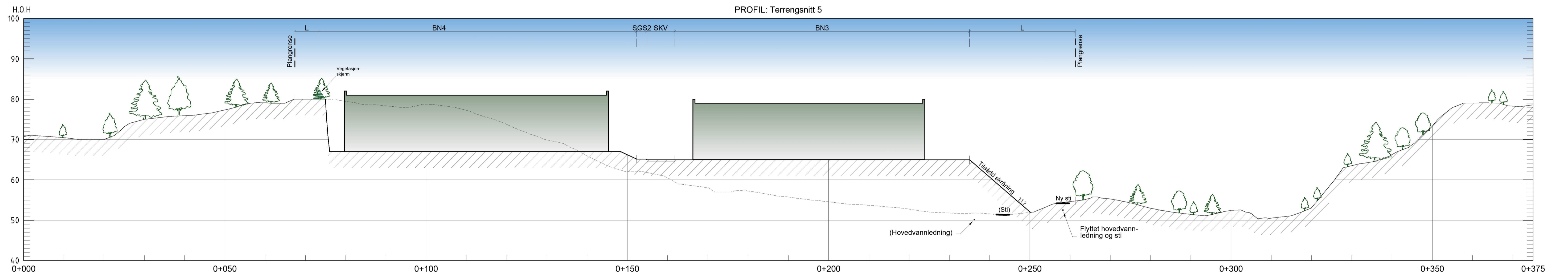
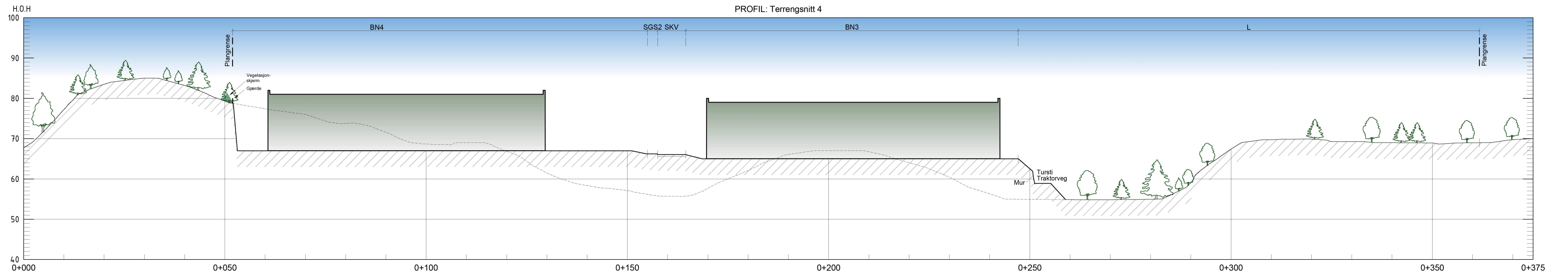


Snitt turveg GT1		1 av 1	
Galteråsen næringsområde, gnr. 137 bnr. 804 mfl.		Kartmålestokk: 1:250	Utarbeida av: Ard arealplan
Alver kommune		Arkformat: A3	
Nasjonal arealplan-ID 4631_2021002		Siste revisjonsdato	17.03.2023



ILLUSTRASJON
 Tegning er kun en illustrasjon og løsning rundt avkjørsler, stikkveger, tomteinndelinger, bygg, parkering og tilfødd skråning kan bli endret.

Terrengsnitt for:		1 av 2	
Galteråsen næringsområde, gnr. 137 bnr. 804 mfl.		Kartmålestokk: 1:500	Utarbeida av: Ard arealplan
Alver kommune		Arkformat: A1	
Nasjonal arealplan-ID 4631_2021002		Siste revisjonsdato	17.03.2023



ILLUSTRASJON
Tegning er kun en illustrasjon og løsning rundt avkjørsler, stikkveger, tomteinndelinger, bygg, parkering og tilfødd skråning kan bli endret.

Terrengsnitt for:		2 av 2	
Galteråsen næringsområde, gnr. 137 bnr. 804 mfl.		Kartmålestokk: 1:500	Utarbeida av: Ard arealplan
Alver kommune		Arkformat: A1	
Nasjonal arealplan-ID 4631_2021002		Siste revisjonsdato	17.03.2023