

## Sverre Solberg

---

**Til:** nils.kvalvagnes@gmail.com  
**Emne:** VS: Nausttomt åt gbnr 84/19 i Alver kommune.  
**Vedlegg:** 1211386831-32011-17369-150-196.pdf

Hei Nils !

No endeleg - har eg grepe fat att i "oppretningsaka" for desse fritidseigedomane i "Kvalvåjen" !

På vedlagte kartutsnitt i målestokk 1: 1.000 i området, har eg retta opp (digitalisert) strandsona i områder ved nausttomtane åt desse fritidseigedomane.

Eg lurar på, kor ligg nausttomta åt gbnr 84/19 ? Sjå kartvedlegg !

Der har eg også lagt ein sirkel med radie = 80 m frå vestre hjørna av hyttetomta. Sjå vedlagte skyldskifte-beskrivelse over denne eigedomen.

Gbnr for nausttomtane på kartet, har eg overført frå e-posten du sendte meg 27. mars i vår !

God helg !

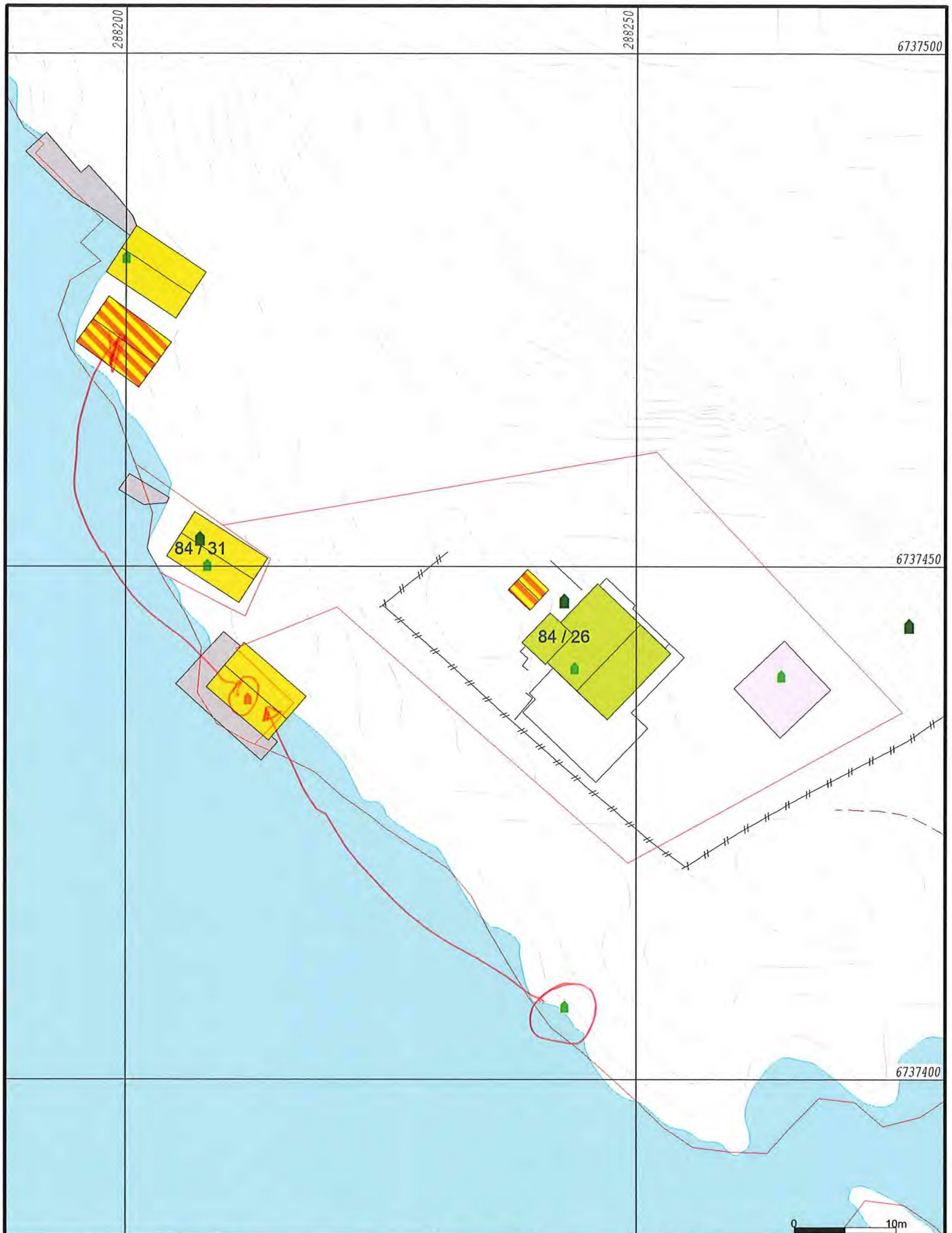
Mvh.

Sverre Solberg | Avdelingsingeniør Kart og Oppmåling  
Telefon: 563 75 621 – 977 36 578  
Innbyggjarservice: +47 56 37 50 00  
[www.alver.kommune.no](http://www.alver.kommune.no)

-----Opprinnelig melding-----

Fra: Sverre Solberg <[sverre.solberg@alver.kommune.no](mailto:sverre.solberg@alver.kommune.no)>  
Sendt: fredag 11. desember 2020 16:49  
Til: Sverre Solberg <[sverre.solberg@alver.kommune.no](mailto:sverre.solberg@alver.kommune.no)>  
Emne: Her kjem ditt innskanna dokument

Dokumentet vart skanna på ei Ricoh maskin



— Målte Grenser  
 - - Registrerte Grenser  
 Udefinert grense  
 Terrengmålte grense  
 Konstruert grensepunkt  
 Bolig  
 Bustad m/leilighet  
 Våningshus  
 Større bustader  
 Hytte/feriehus  
 Garasje/uthus  
 Industri/lager  
 Andre bygg

Beliggenhet og høyder må oppfattes som orienterende.  
 Koordinatsystem: UTM(EUREF89) - SONE 32 (EPSG:32632)  
 Høydesystem: (EPSG:)



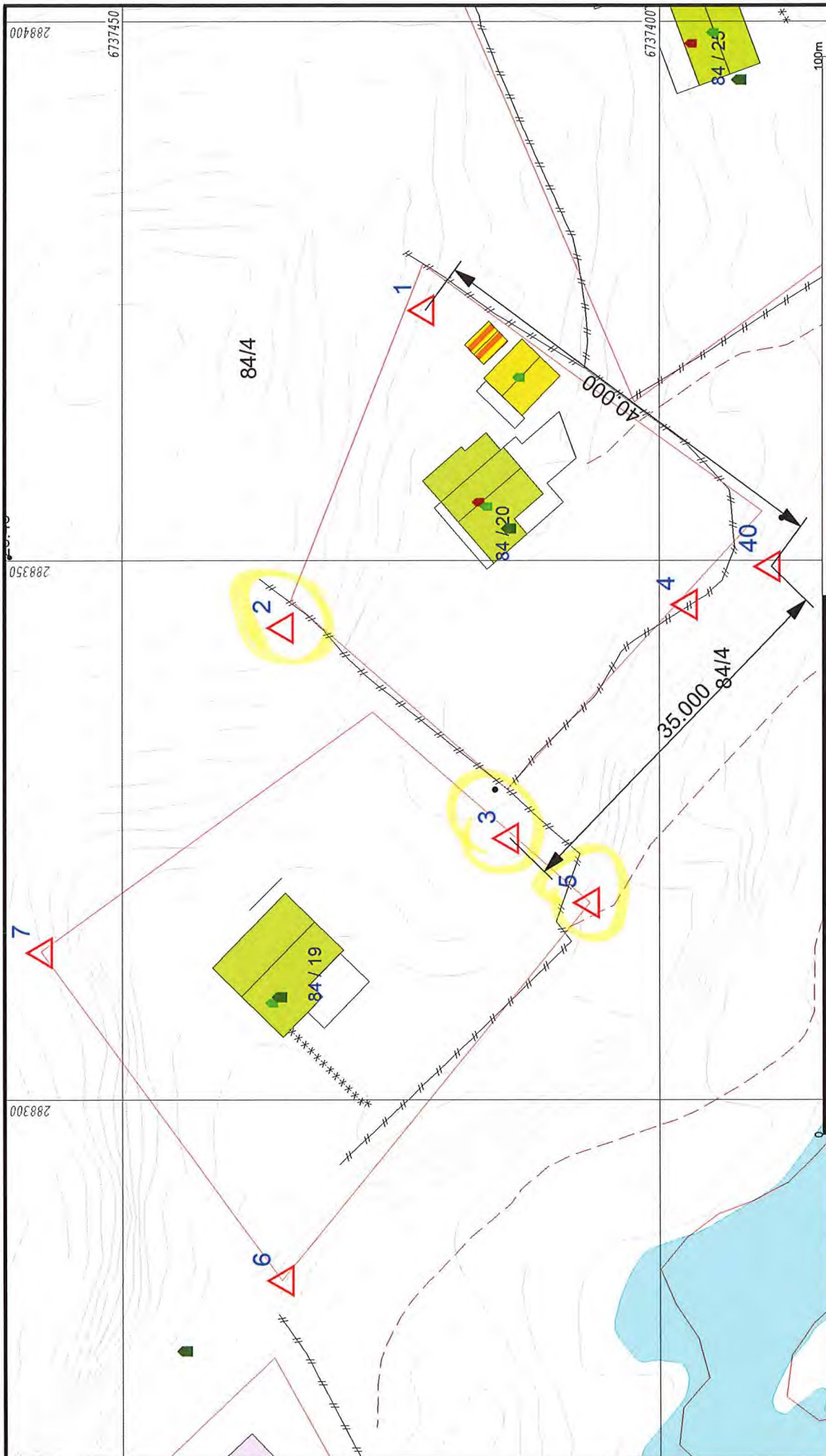
Alver kommune  
 Kart og Oppmåling  
 Grunnkart.


Dato: 2020.03.26  
 Sign: SSO

G.nr. 84, b.nr. 19.



Målestokk  
 1:500

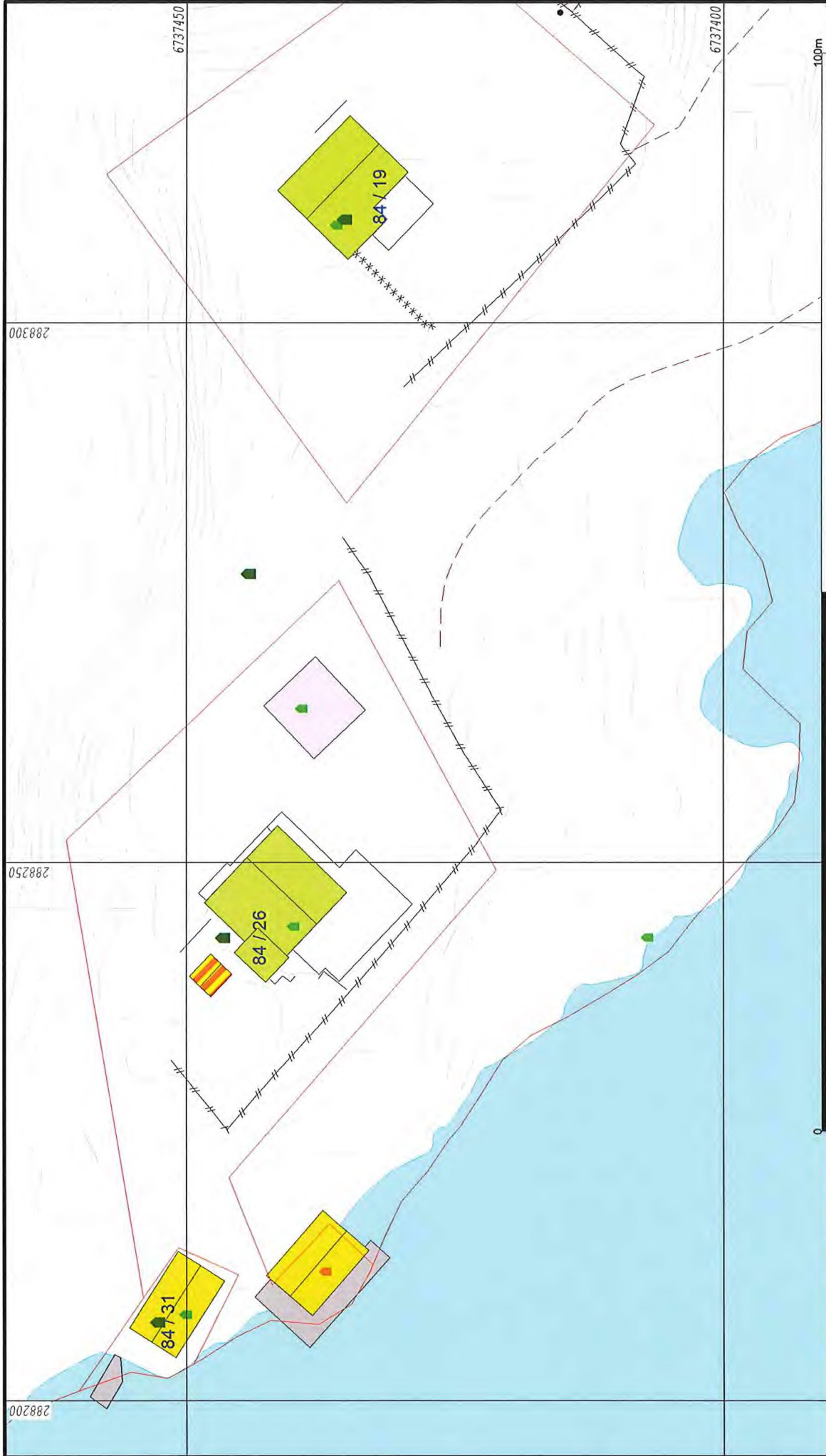









|   |   |                      |
|---|---|----------------------|
|  | <b>Alver kommune</b><br>Kart og Oppmåling | G.m.r. 84, b.nr. 20. |
|   | Grunnkart.                                |                      |
| Målestokk 1:500   |   |                      |

|  |  |
|--|--|
| Målte Grenser<br>Registrerte Grenser<br>Udefinert grenser<br>Terrengmålte grense<br>Konstruert grensepunkt<br>Bølg<br>Bustad m/leilighet | Våningshus<br>Større bustader<br>Hytter/enhetus<br>Garasje/uthus<br>Industri/lager<br>Andre bygg |
|--|--|

Beliggenhet og høyder må oppfattes som orienterende.  
 Koordinatsystem: EUREF89 - SONE 32 (EPSG:25832)  
 Høydesystem: NN 2000 høyder (EPSG:5941)



-  Målte Grenser
-  Registrerte Grenser
-  Udefinert grense
-  Terrengmålte grense
-  Konstruert grensepunkt
-  Bolig
-  Bustad m/leilighet
-  Våningshus
-  Større bustader
-  Hytte/feriehus
-  Garasje/uthus
-  Industri/lager
-  Andre bygg

Beliggenhet og høyder må oppfattes som orienterende.  
 Koordinatsystem: UTM(EUREF89) - SONE 32 (EPSG:32632)  
 Høydesystem: (EPSG:)



Alver kommune  
 Kart og Oppmåling

Grunnkart.

Dato: 2020.03.26  
 Sigm: SSO

G.nr. 84, b.nr. 19.



Målestokk  
 1:500

Har sett på skyddelingsarene  
og OK. Kartet for 1967/1982

Både bar 19 og 20 har vore signaliserte.

Dei som er merke med  $\frac{1}{2}$  - i grensepekt  
er fenne, dei som bane er merke

med • (pitt) er signalisert men ikkje  
fenne merke. Tomtare - bar 19 og 20  
er identiske på OK og digital kartet.

Men det er nok som i kjerne stamen  
når ein legg skyddelingsarene til  
opann. (Sjå Vellagt kart 1:1000  
der eg har prøvd å røstae opp

skyddelingsmåla. Men eg veit ikkje  
om dette er rett eller!

Spørsmål om melder eg er fleire

1. Anakt stamer i kjerne, for liten. (bar 20)
2. Det kan veka borte bar 20 skal lengre  
Sri og vest med Sp. hjørnet.
3. Bar 19 er for liten i matubehale
4. Skal bar 19 gå mot Nordaustre hjørnet  
til bar 20 eller skal den gå nærare sjøen?  
Sjå på dette og få kontakt i sjun.

Kare Wille