

Sverre Solberg

Fra: Oen Lise Olsmo <lise.oen@vegvesen.no>
Sendt: fredag 21. februar 2020 15:49
Til: Sverre Solberg
Emne: SV: Sender e-post: 245-9 og 14 Grk 250, 245-9 og 14 Grk 200, 245-9 og 14 Grk 100, 245-9 og 14 Grk 500, 245-9 og 14 Grk 500 B

Hei,

7,55 meter ser ut til å passe mye bedre. Og det er mye mer det er trodde punkt 1 innmålingen skulle være når jeg antar at punkt 2 er det nye punktet som ble satt opp ved garasjen.

Min far sa at det gjerde ved garasjen svingte inn mer og mer inn på vår del. Dvs. ved punkt 3 så er det noen cm inn på vår del og ved punkt 2 er det ca 40 cm inn på vår eiendel.

At ny grense går langs oppsatt gjerde fra punkt 3 til 2 er i orden - men at punkt 1 ligger så på linje med punkt 3 og 2 oppfatta jeg ikke når vi var der og satt inn et merke i punkt 1.

Dersom det blir avgjørende punkt 1 - for hvordan de to merkene blir satt ned over haugen - så har jeg hatt veldig lyst til å få målt opp igjen punkt 1. Jeg får ikke det til å stemme med slik der faktisk er...

Vet ikke hvordan dette kan håndteres, men det er 7,55 meter som er mye mer korrekt slik jeg har fått fortalt og det jeg sa under møte at jeg viste at gjerde kunne være ca 40 cm inn på vår eiendel ved punkt 2. Grensen skulle svinge ut igjen til den gamle grensen ved start av haugen - punktmerket (punkt 1) - men som nå kanskje ikke er slik.....

Vi får ta en prat på mandag.

Mvh
Lise Olsmo Oen

-----Opprinnelig melding-----

Fra: Sverre Solberg <sverre.solberg@alver.kommune.no>
Sendt: fredag 21. februar 2020 15:05
Til: Oen Lise Olsmo <lise.oen@vegvesen.no>
Emne: Sender e-post: 245-9 og 14 Grk 250, 245-9 og 14 Grk 200, 245-9 og 14 Grk 100, 245-9 og 14 Grk 500, 245-9 og 14 Grk 500 B

Hei Lise !

Vedlagt følger nokre utplott av diverse linjeforlengelser som avtalt på tlf. i dag.

Ser ut for at avstanden frå krossen i fjell på 7,0 m er for kort.
7,55 m ser ut for passar betre ?

Mvh.

Sverre Solberg | Avdelingsingeniør Kart og Oppmåling
Telefon: 563 75 621 - 977 36 578
Innbyggjarservice: +47 56 37 50 00
www.alver.kommune.no

Sverre Solberg

Til: lise.oen@vegvesen.no
Emne: Sender e-post: 245-9 og 14 Grk 250, 245-9 og 14 Grk 200, 245-9 og 14 Grk 100, 245-9 og 14 Grk 500, 245-9 og 14 Grk 500 B
Vedlegg: 245-9 og 14 Grk 250.pdf; 245-9 og 14 Grk 200.pdf; 245-9 og 14 Grk 100.pdf; 245-9 og 14 Grk 500.pdf; 245-9 og 14 Grk 500 B.pdf

Hei Lise !

Vedlagt følger nokre utplott av diverse linjeforlengelser som avtalt på tlf. i dag.

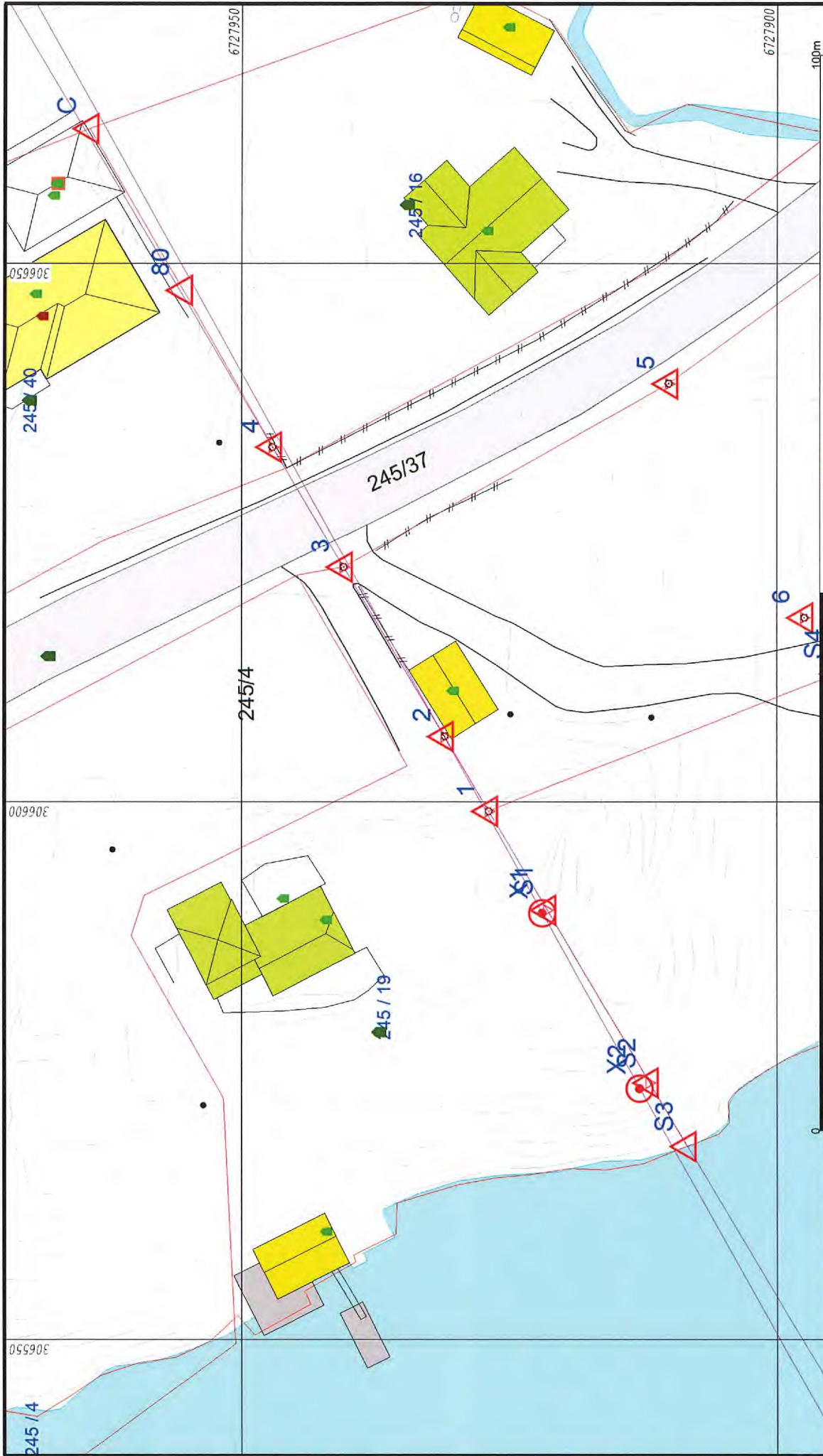
Ser ut for at avstanden frå krossen i fjell på 7,0 m er for kort.
7,55 m ser ut for passar betre ?

Mvh.

Sverre Solberg | Avdelingsingeniør Kart og Oppmåling
Telefon: 563 75 621 – 977 36 578
Innbyggjarservice: +47 56 37 50 00
www.alver.kommune.no

Meldingen er klar til å sendes med følgende fil- eller koblingsvedlegg:

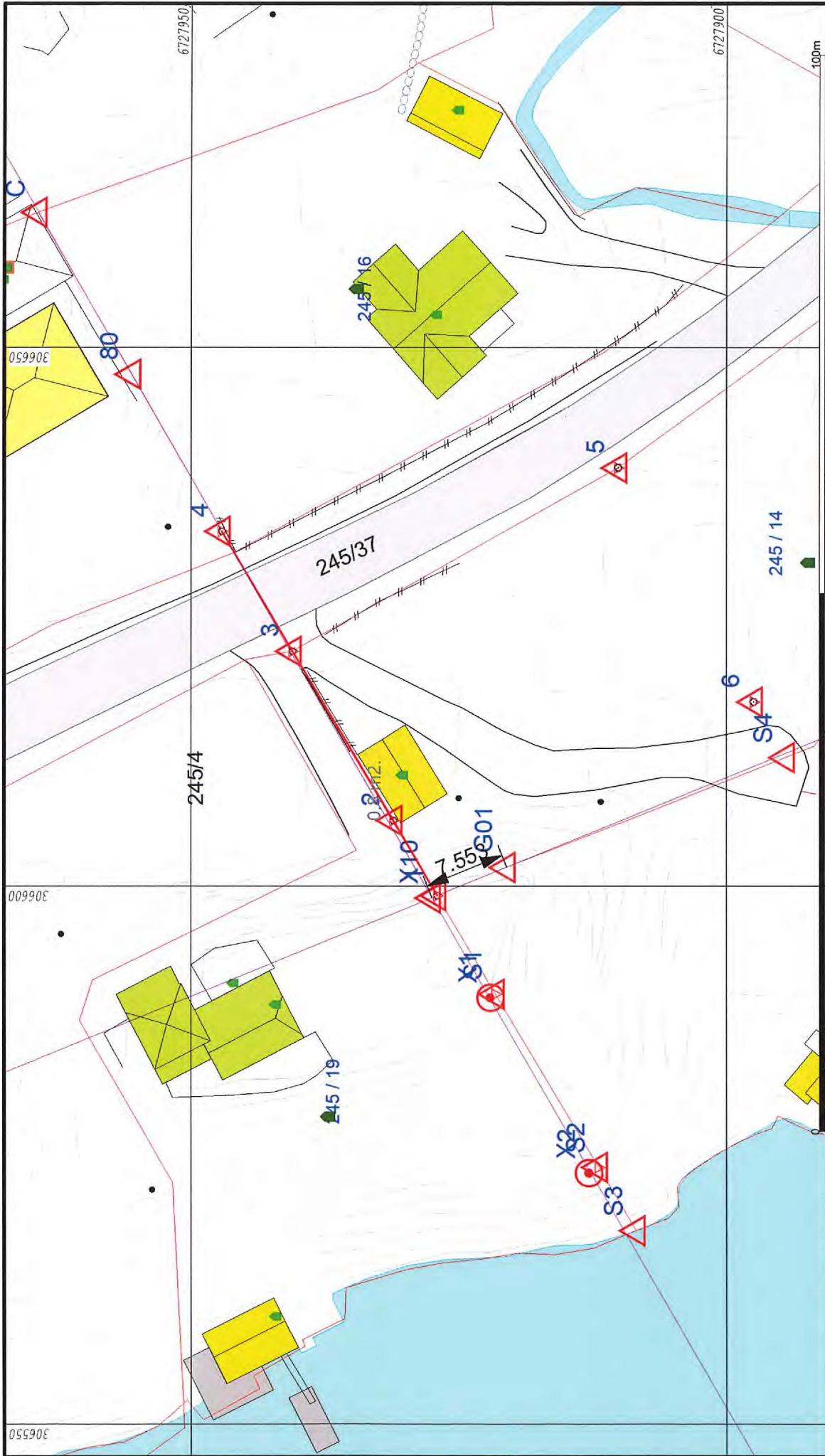
245-9 og 14 Grk 250
245-9 og 14 Grk 200
245-9 og 14 Grk 100
245-9 og 14 Grk 500
245-9 og 14 Grk 500 B



	Alver kommune Kart og Oppmåling	
	Grunnkart.	
Date: 2020.02.21 Sigm: 550	G.nr. 245, b.nr. 9 og 14.	

Målte Grenser Registrerte Grenser Udefinert grense Terrengmålte grense Konstruert grensepunkt Bolig Bustad m/leilighet	Våningshus Større bustader Hytte/feriehuis Garasje/uthus Industri/lager Andre bygg
--	---

Beliggenhet og høyder må oppfattes som orienterende.
 Koordinatsystem: EUREF89 - SONE 32 (EPSG:25832)
 Høydesystem: NN 2000 høyder (EPSG:5941)



N

Målestokk
1:500

Alver kommune
Kart og Oppmåling



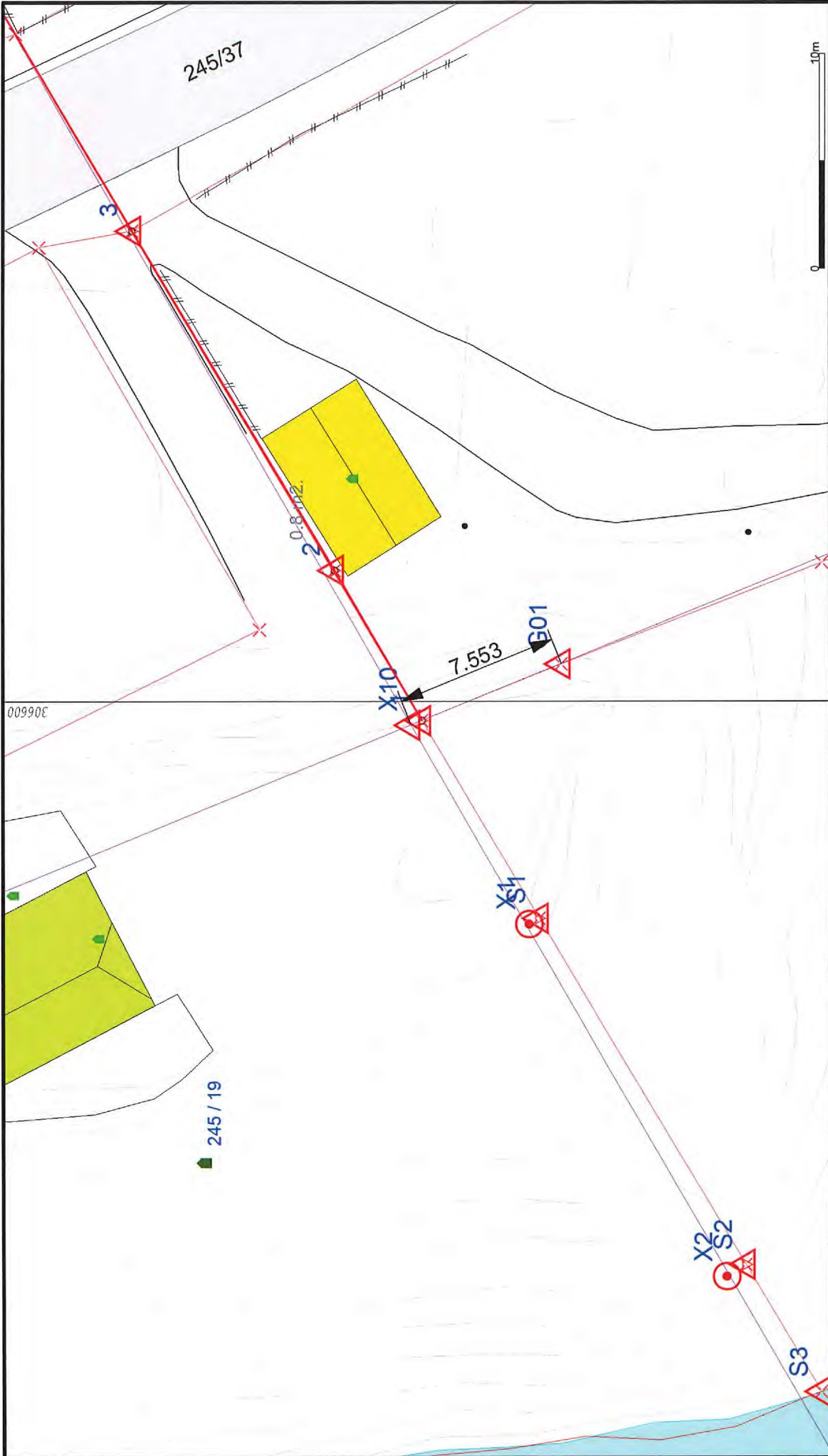
Grunnkart.


G.nr. 245, b.nr. 9 og 14.













Dato: 2020.02.21
Sj.m: SSO

- Målte Grenser
- Registrerte Grenser
- Udefinerte grenser
- Terrengmålte grense
- Konstruert grensepunkt
- Bolig
- Bustad m/leilighet
- Våningshus
- Større bustader
- Hytte/feriehus
- Garasje/uthus
- Industri/lager
- Andre bygg

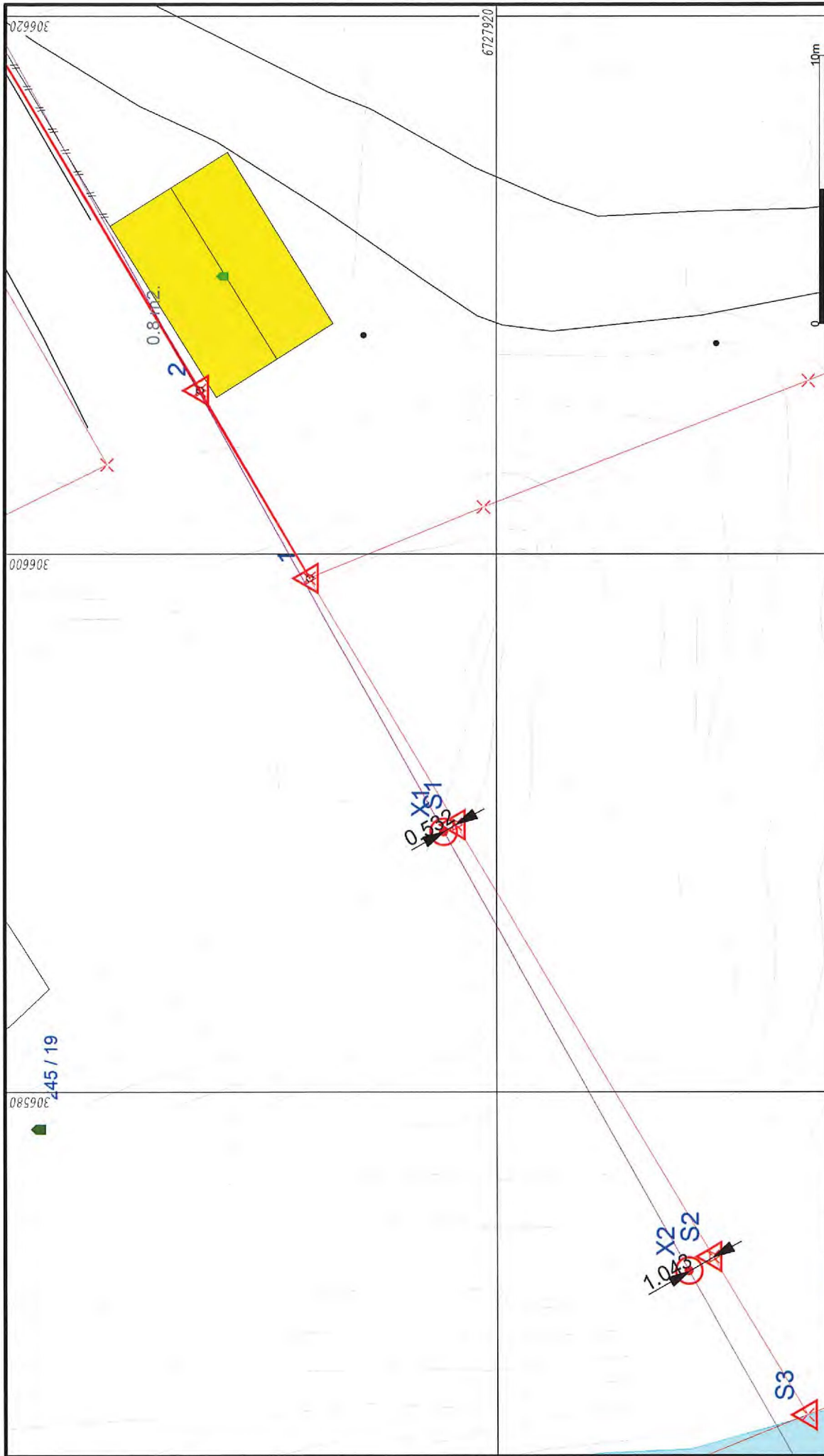
Beliggenhet og høyder må oppfattes som orienterende.
Koordinatsystem: EUREF89 - SONE 32 (EPSG:25832)
Høydesystem: NN 2000 høyder (EPSG:5941)




	Alver kommune Kart og Oppmåling		G.mr. 245, b.nr. 9 og 14.
	Grunnkart.		
Dato: 2020.02.21 Sign: SSO	Målestokk 1:250		

-  Målte Grenser
 -  Registrerte Grenser
 -  Udefinert grense
 -  Terrengmålte grense
 -  Konstruert grensepunkt
 -  Bolig
 -  Bustad m/leilighet
-  Våningshus
 -  Større bustader
 -  Hytte/feriehuis
 -  Garasje/uthus
 -  Industrifølg
 -  Andre bygg

Beliggenhet og høyder må oppfattes som orienterende.
 Koordinatsystem: EUREF89 - SONE 32 (EPSG:25832)
 Høydesystem: NN 2000 høyder (EPSG:5941)



	Alver kommune Kart og Oppmåling	
	Grunnkart.	
Dato: 2020.02.21 Sign: SSO	G.nr. 245, b.nr. 9 og 14.	














306580 445 / 19 306600

0.8 m².

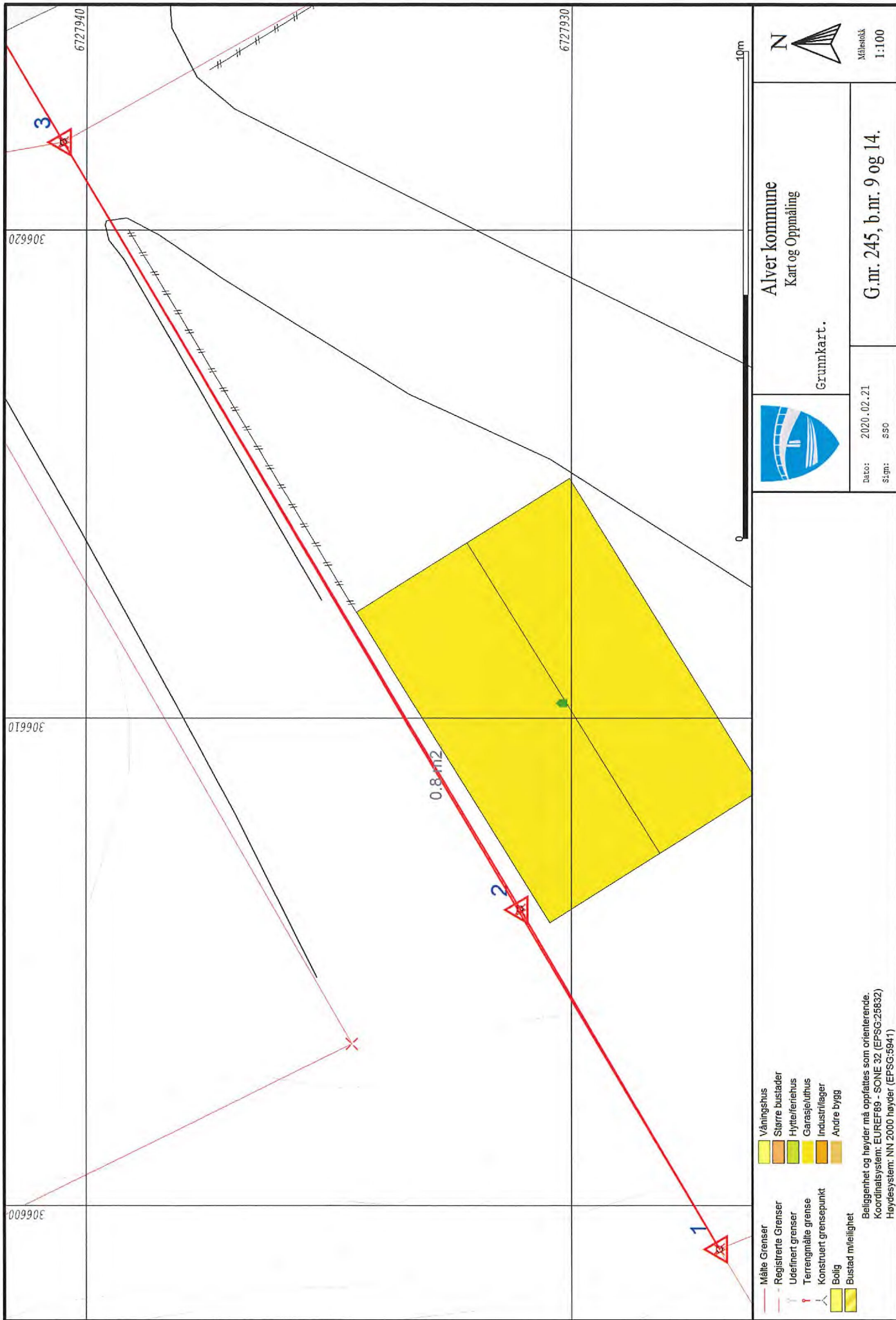
0.5 X1 S1

1.0 X2 S2

S3

-  Målte Grenser
-  Registrerte Grenser
-  Udefinert grense
-  Terrengmålte grense
-  Konstruert grensepunkt
-  Bolig
-  Bustad m/leilighet
-  Våningshus
-  Større bustader
-  Hytte/feriehus
-  Garasje/uthus
-  Industri/lager
-  Andre bygg

Beliggenhet og høyder må oppfattes som orienterende.
 Koordinatsystem: EUREF89 - SONE 32 (EPSG:25832)
 Høydesystem: NN 2000 høyder (EPSG:5941)



Alver kommune
Kart og Oppmåling

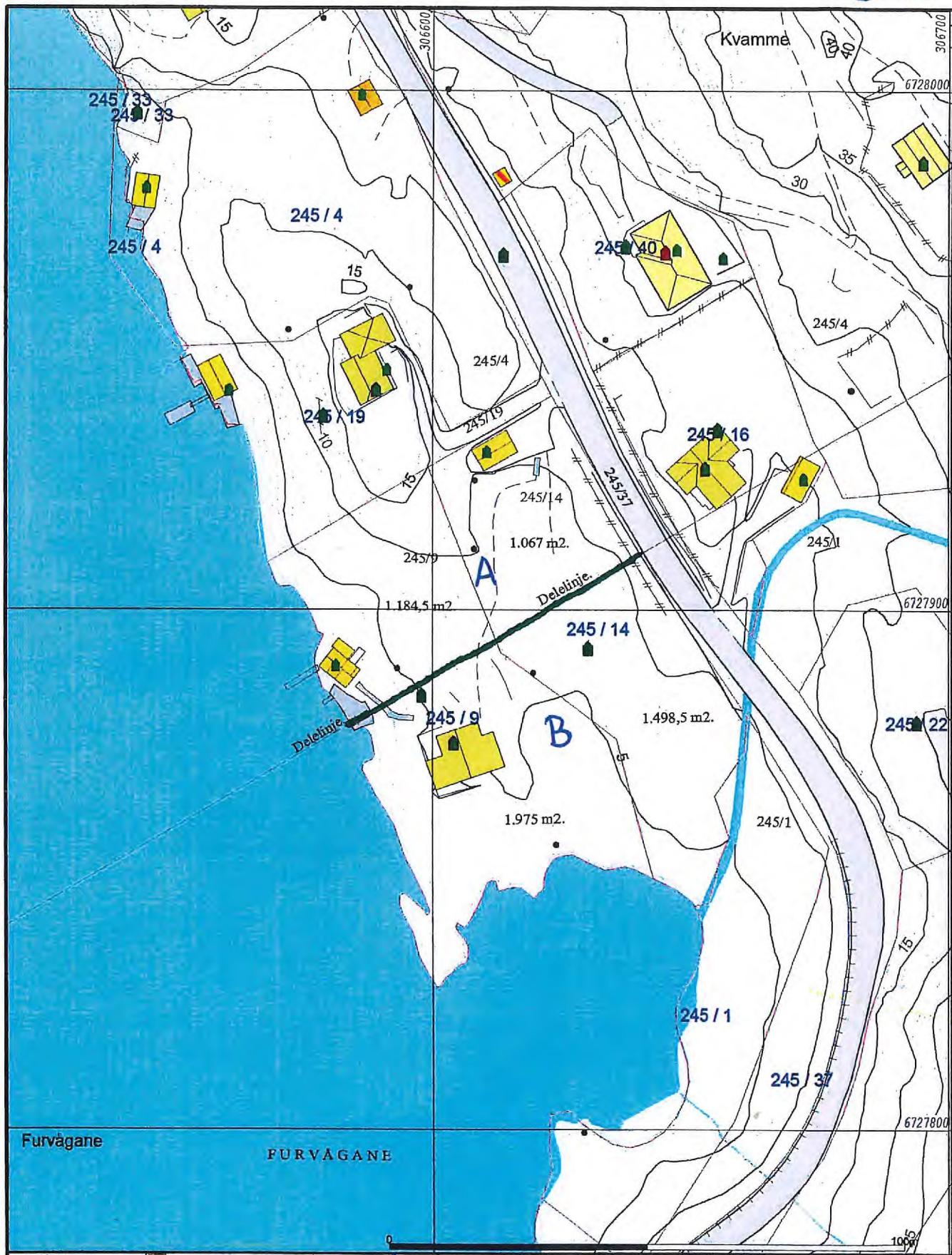
Grunnkart.

Dato: 2020.02.21
Sjgm: 550

G.nr. 245, b.nr. 9 og 14.

Målestokk
1:100

- Målte Grenser
 - Registrerte Grenser
 - Udefinert grense
 - Terrengmålte grense
 - Konstruert grensepunkt
 - Bolig
 - Bustad m/leilighet
 - Våningshus
 - Større bustader
 - Hytte/feriehus
 - Garasje/uthus
 - Industri/lager
 - Andre bygg
- Beliggenhet og høyder må oppfattes som orienterende.
Koordinatsystem: EUREF89 - SONE 32 (EPSG:25832)
Høydesystem: NN 2000 høyder (EPSG:5941)



- Målte Grenser
- Registrerte Grenser
- - - Udefinert grenser
- ! Torrengmålte grense
- ▲ Konstruert grensepunkt
- Bolig
- Bustad m/leilighet
- Våningshus
- Større bustader
- Hytte/feriehuis
- Garasje/uthus
- Industri/lager
- Andre bygg

A: 2251 m²
 B: 3473 m²
 = NY GRENSE



Lindås kommune
 Geodata avdeling
 Grunnkart.



Dato: 2018.03.09
 Sign: SSO

G.nr. 245, b.nr. 9 og 14.

Målestokk
 1:1000

Beliggenhet og høyder må oppfattes som orienterende.

