



Kommune: 4631 - ALVER
Gardsnummer: 233
Bruksnummer: 38

Utskriftsdato / klokkeslett: 05.05.2023 kl. 13:01
Produsert av: Liv Berit Ones

Dette dokumentet viser resultatet av Kvalitetsheving for eksisterande matrikkeleining ført 05.05.2023.

Orientering om relevant utdrag av matrikkelen

Eit relevant utdrag av matrikkelen viser deler av opplysningane som registrert om matrikkeleiningane (eigedommane). Utdraget viser kva slags endringar som er gjort i matrikkelen knytt til ei forretning, som t.d. kva for grenser som vart behandla. Relevant utdrag av matrikkelen er heimla i Forskrift om eiendomsregistrering av 26. juni 2009 § 9.

Du kan kontakte kommunen for å få komplett matrikkelbrev, dersom du vil sjå alle opplysningar som er registrert om matrikkeleininga.

Om heilskap og nøyaktighet i relevant utdrag av matrikkelbrevet

Matrikkelen vart etablert ved konvertering av data frå tidlegare register. Det kan variere kor gode slike data er med omsyn til heilskap og nøyaktighet. I enkelte tilfelle kan grensepunkt og grenselinjer mangle heilt eller delvis, eller vere feil registrerte. Det kan også vere feil og manglar ved registrert bygnings- og adresseinformasjon. Heilskap og kartfestingsnøyaktighet er oftast betre innanfor enn utanfor tettbygde strøk. Ver merksam på at oppgjeve areal for mange matrikkeleiningar og bygg er usikre.

For utfyllande informasjon: www.kartverket.no/utdragmatrikkel

Matrikkeleining

Matrikkeleiningstype: Grunneigedom
Bruksnamn: Ladberget
Etableringsdato: 18.10.1947
Skylid: 0,02
Er tinglyst: Ja
Har festegrunnar: Nei
Er seksjonert: Nei

Arealrapport

Tekst
Utrekna areal for 233 / 38
Areal Kommentar
1 312,1 m2 Ukjend grenseforløp

Eigarforhold

Tinglyste eigarforhold

Rolle	Status	Føds.d./org.nr	Namn	Brukseinin	Adresse	Andel
Heimelshavar	250175	EIDE ELISABETH	H0303	FOSSANE 155	5132 NYBORG	1 / 1

Forretningar der matrikkeleininga er berørt

Forretning

Forretningstype

Årsak til feilretting

Forretningsdokumentdato

Kommunal saksreferanse

Nettadresse (URL)

Annar referanse

Tinglysing

Status

Endra dato

Matrikkelføring

Signatur

Dato

Kvalitetsheving for eksisterande matrikkeleining 04.05.2023

Oppmålingsforretning 22/8046

onesliv 05.05.2023

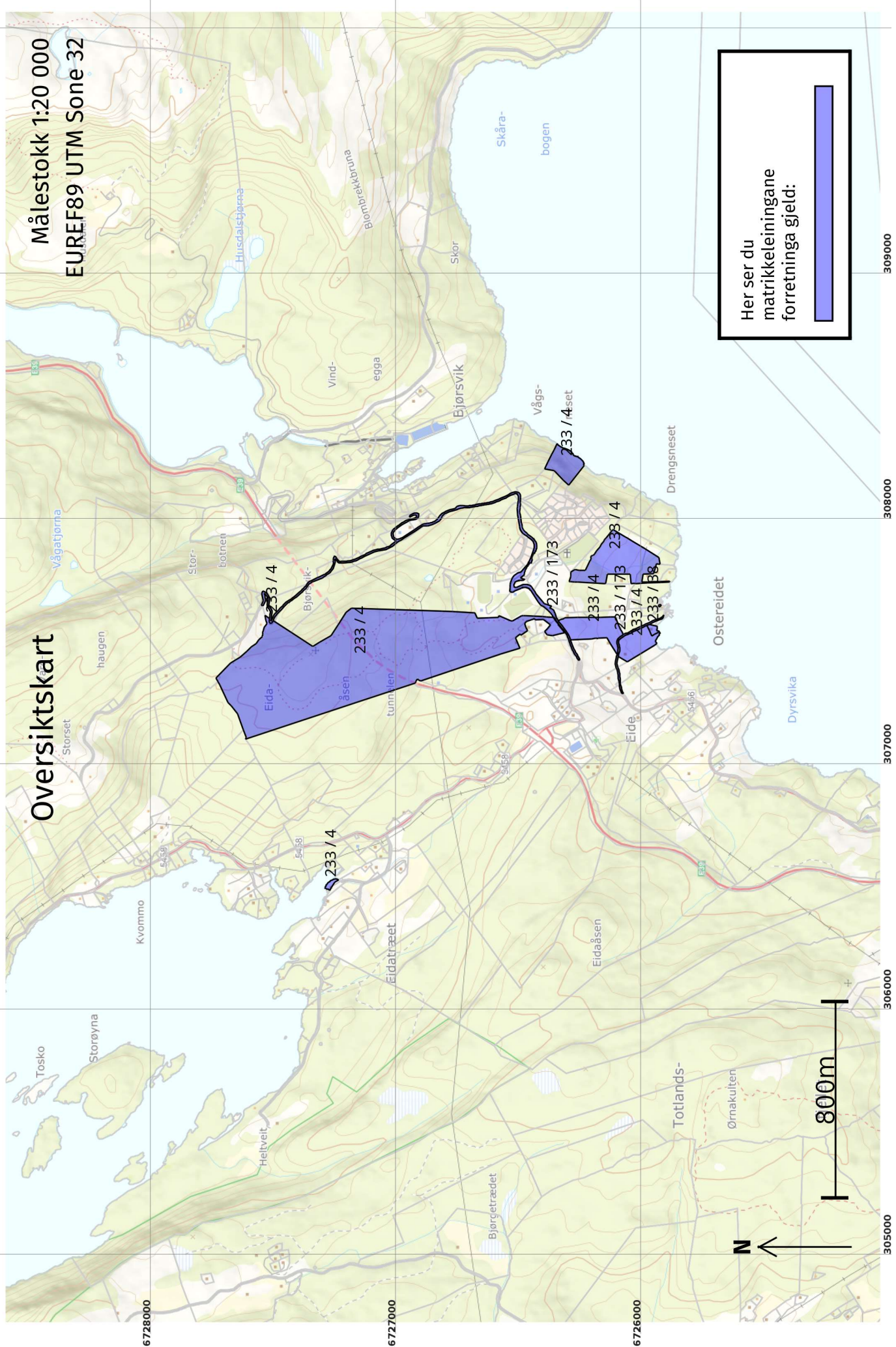
Rolle	Matrikkeleining	Arealendring
Berørt	4631 - 233/4	0
Berørt	4631 - 233/38	0
Berørt	4631 - 233/173	0

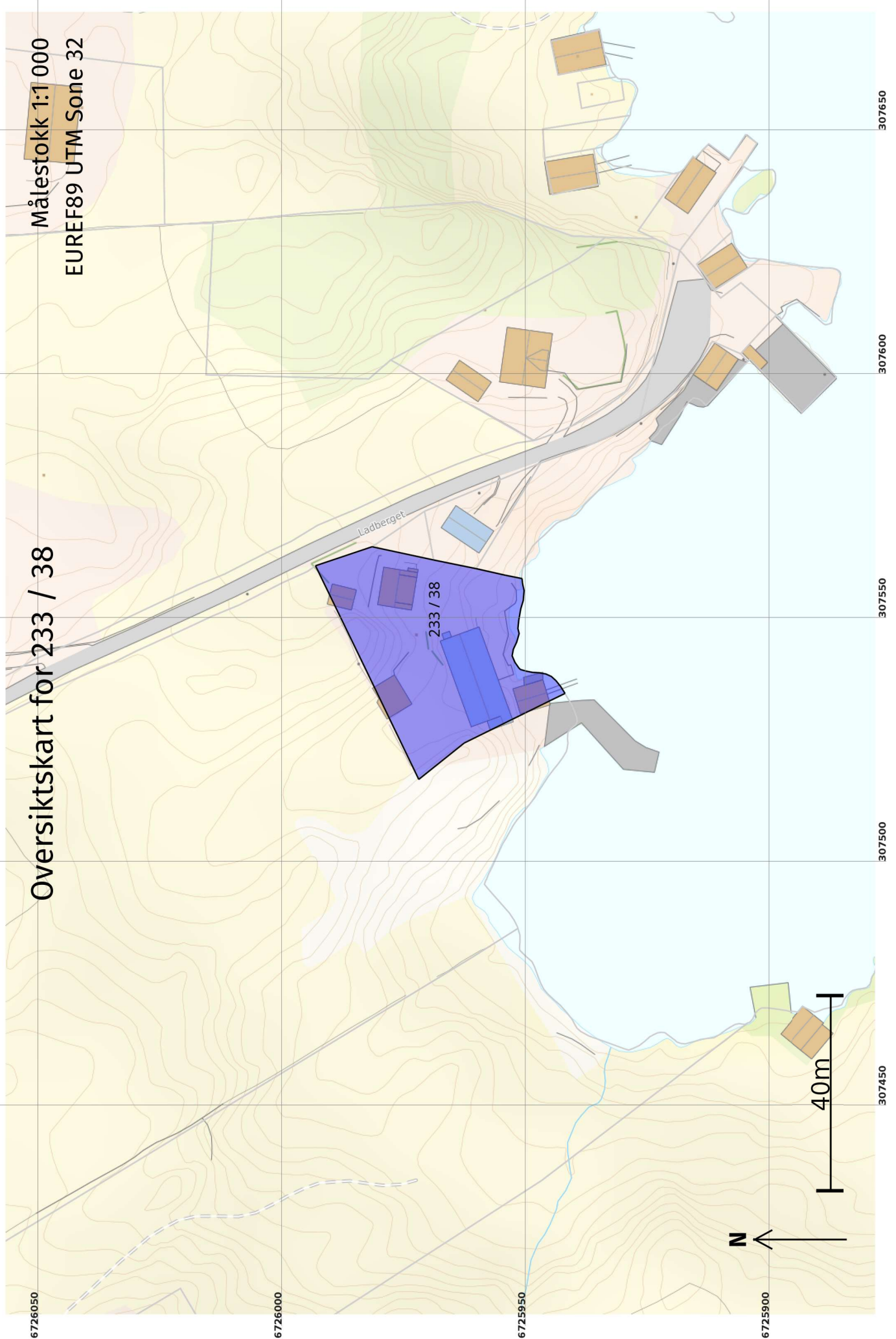
Landmålarnummer

000322 LIV BERIT ONES

Oversiktskart

Målestokk 1:20 000
EUREF89 UTM Sone 32





Målestokk 1:1 000
EUREF89 UTM Sone 32

Oversiktskart for 233 / 38

6726050

6726000

6725950

6725900

307450

307500

307550

307600

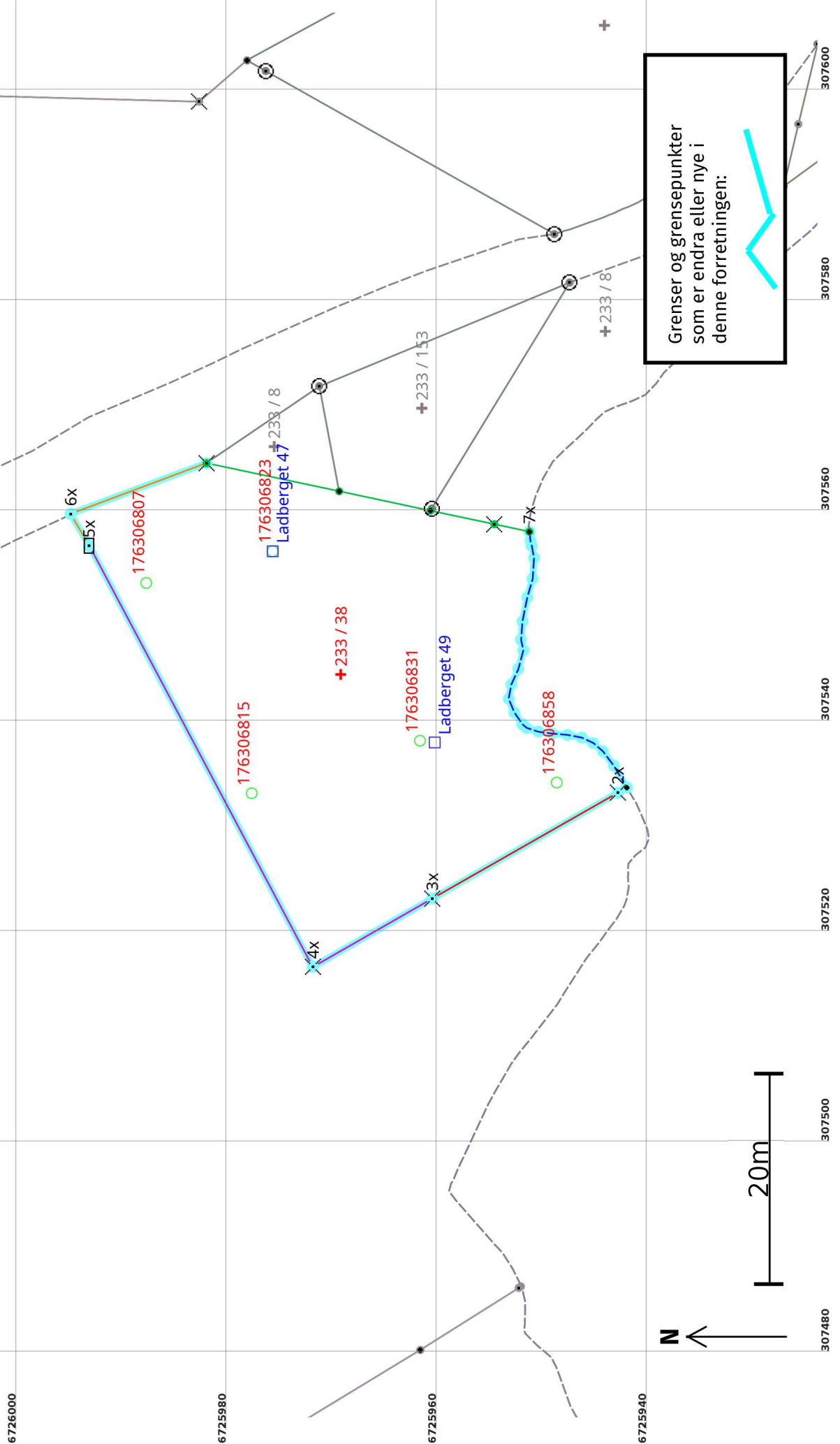
307650

N

40m

Grenser før "Kvalitetsheving for eksisterende matrikkeleining" ført 05.05.2023

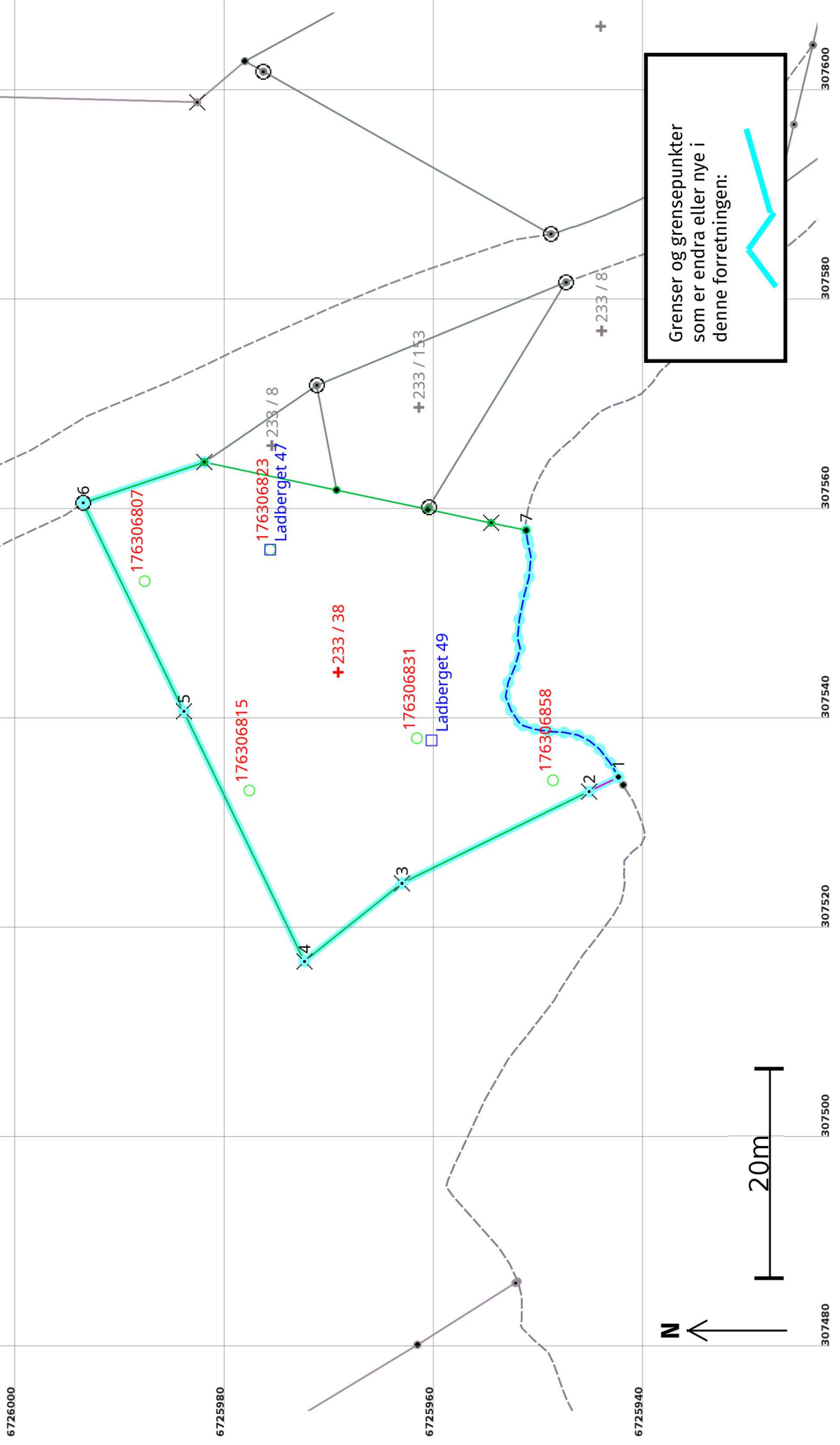
Målestokk 1:500
EUREF89 UTM Sone 32



Grenser og grensepunkter som er endra eller nye i denne forretningen:

Grenser etter "Kvalitetshewing for eksisterende matrikkeleining" ført 05.05.2023

Målestokk 1:500
EUREF89 UTM Sone 32



Kvalitetsheving for eksisterande matrikkeleining 05.05.2023

Før forretninga:

Areal: 1 387,8 Arealmerknad: Hjelpelinje vasskant
Representasjonspunkt: **Koordinatsystem:** EUREF89 UTM Sone 32 **Nord:** 6725970 **Aust:** 307544

Etter forretninga:

Areal: 1 312,1 Arealmerknad: Hjelpelinje vasskant
Representasjonspunkt: **Koordinatsystem:** EUREF89 UTM Sone 32 **Nord:** 6725970 **Aust:** 307544

Grensepunkt / Grenselinje

Ytre avgrensing

Løpenr	Status	Nord	Aust	Grensemerke nedsett i / Lengde (m)	Grensepunkttype / Linjeinformasjon	Målemetode / Grenser mot	Nøyaktighet (SD i cm)	Radius
1	Nytt	6725942,76	307534,29		Umerkt	69 Utrekna	200	
2x	Endra - Før	6725943,18	307533,06	3,12	Fjell Kors	4631 - 233 / 4	201	
2	Endra - Etter	6725945,56	307532,92	20,30	Fjell Kors	82 Frihandsteikning: Lagt direkte inn på skjerm 4631 - 233 / 4	500	
3	Endra - Etter	6725963,43	307524,16	19,90	Fjell Kors	96 GNSS: Fasemåling (Real time kinematic) 4631 - 233 / 4	10	14
3x	Endra - Før	6725960,81	307523,00	13,09	Fjell Kors	55 Digitalisert på dig.bord frå strek-kart: Papirkopi 4631 - 233 / 4	200	
4	Endra - Etter	6725972,18	307516,51	11,94	Fjell Kors	96 GNSS: Fasemåling (Real time kinematic) 4631 - 233 / 4	10	14
4x	Endra - Før	6725972,18	307516,51	45,32	Fjell Kors	55 Digitalisert på dig.bord frå strek-kart: Papirkopi 4631 - 233 / 4	200	
5	Nytt	6725984,25	307540,55	26,48	Fjell Kors	96 GNSS: Fasemåling (Real time kinematic) 4631 - 233 / 4	10	14
6x	Endra - Før	6725995,20	307559,54	22,11	Fjell Kors	96 GNSS: Fasemåling (Real time kinematic) 4631 - 233 / 4	10	14
				13,78	Geometrisk hjelpunkt	63 Genererte data: Frå anna geometri 4631 - 233 / 4 og 4631 - 233 / 173	500	

Løpenr	Status	Nord	Aust	Grensemerke nedsett i / Lengde (m)	Grensepunkttype / Linjeinformasjon	Målemetode / Grenser mot	Nøyaktighet (SD i cm)	Radius
6	Endra - Etter	6725993,86	307560,46	Jord 12,21	Offentleg godkjent grensemerke	96 GNSS: Fasemåling (Real time kinematic) 4631 - 233 / 4 og 4631 - 233 / 173	10 14	
7x	Endra - Før	6725951,58	307557,85	31,48	Hjelpelinje vasskant Umerkt	12 Terrengmålt: Teodolitt med elektronisk avstandsmålar 4631 - 233 / 8	14 29	
7	Endra - Etter	6725951,58	307557,85	30,61	Hjelpelinje vasskant Umerkt	12 Terrengmålt: Teodolitt med elektronisk avstandsmålar 4631 - 233 / 8	14 29	
1x	Sletta	6725942,31	307533,55	1,00	Umerkt	10 Terrengmålt 4631 - 233 / 4	14	
5x	Sletta	6725993,44	307556,53	Jord 3,49	Stein eller røys	55 Digitalisert på dig.bord frå strek-kart: Papirkopi 4631 - 233 / 4	200	