



Kommune: 4631 - ALVER

Gardsnummer: 319

Bruksnummer: 54

Utskriftsdato / klokkeslett: 23.05.2023 kl. 09:10

Produsert av: Liv Berit Ones

Dette dokumentet viser resultatet av Arealoverføring ført 08.05.2023.

### **Orientering om relevant utdrag av matrikkelen**

Eit relevant utdrag av matrikkelen viser deler av opplysningane som registrert om matrikkeleiningane (eigedommane). Utdraget viser kva slags endringar som er gjort i matrikkelen knytt til ei forretning, som t.d. kva for grenser som vart behandla. Relevant utdrag av matrikkelen er heimla i Forskrift om eiendomsregistrering av 26. juni 2009 § 9.

Du kan kontakte kommunen for å få komplett matrikelbrev, dersom du vil sjå alle opplysningar som er registrert om matrikkeleininga.

### **Om heilskap og nøyaktighet i relevant utdrag av matrikelbrevet**

Matrikkelen vart etablert ved konvertering av data frå tidlegare register. Det kan variere kor gode slike data er med omsyn til heilskap og nøyaktighet. I enkelte tilfelle kan grensepunkt og grenselinjer mangle heilt eller delvis, eller vere feil registrerte. Det kan også vere feil og manglar ved registrert bygnings- og adresseinformasjon. Heilskap og kartfestingsnøyaktighet er oftast betre innanfor enn utanfor tettbygde strøk. Ver merksam på at oppgjeve areal for mange matrikkeleiningar og bygg er usikre.

For utfyllande informasjon: [www.kartverket.no/utdragmatrikel](http://www.kartverket.no/utdragmatrikel)

## Matrikkeleining

Matrikkeleiningstype: Grunneigedom  
Bruksnamn:  
Etableringsdato: 22.02.2005  
Skylid: 0  
Er tinglyst: Ja  
Har festegrunnar: Nei  
Er seksjonert: Nei

## Arealrapport

Tekst  
Utrekna areal for 319 / 54  
Areal Kommentar  
1 518,5 m2

## Eigarforhold

### Tinglyste eigarforhold

Rolle	Status	Føds.d./org.nr	Namn	Brukseinin	Adresse	Andel
Heimelshavar		290177	SANDVIK FRODE		SAGSTADVEGEN 155 5919 FREKHAUG	1 / 2
Heimelshavar		240378	SANDVIK JANNICKE		SAGSTADVEGEN 155 5919 FREKHAUG	1 / 2

## Forretningar der matrikkeleininga er involvert

### Forretning

### Forretningstype

### Årsak til feilretting

### Forretningsdokumentdato

### Kommunal saksreferanse

### Nettadresse (URL)

### Annar referanse

### Tinglysing

### Status

### Endra dato

### Matrikkelføring

### Signatur

### Dato

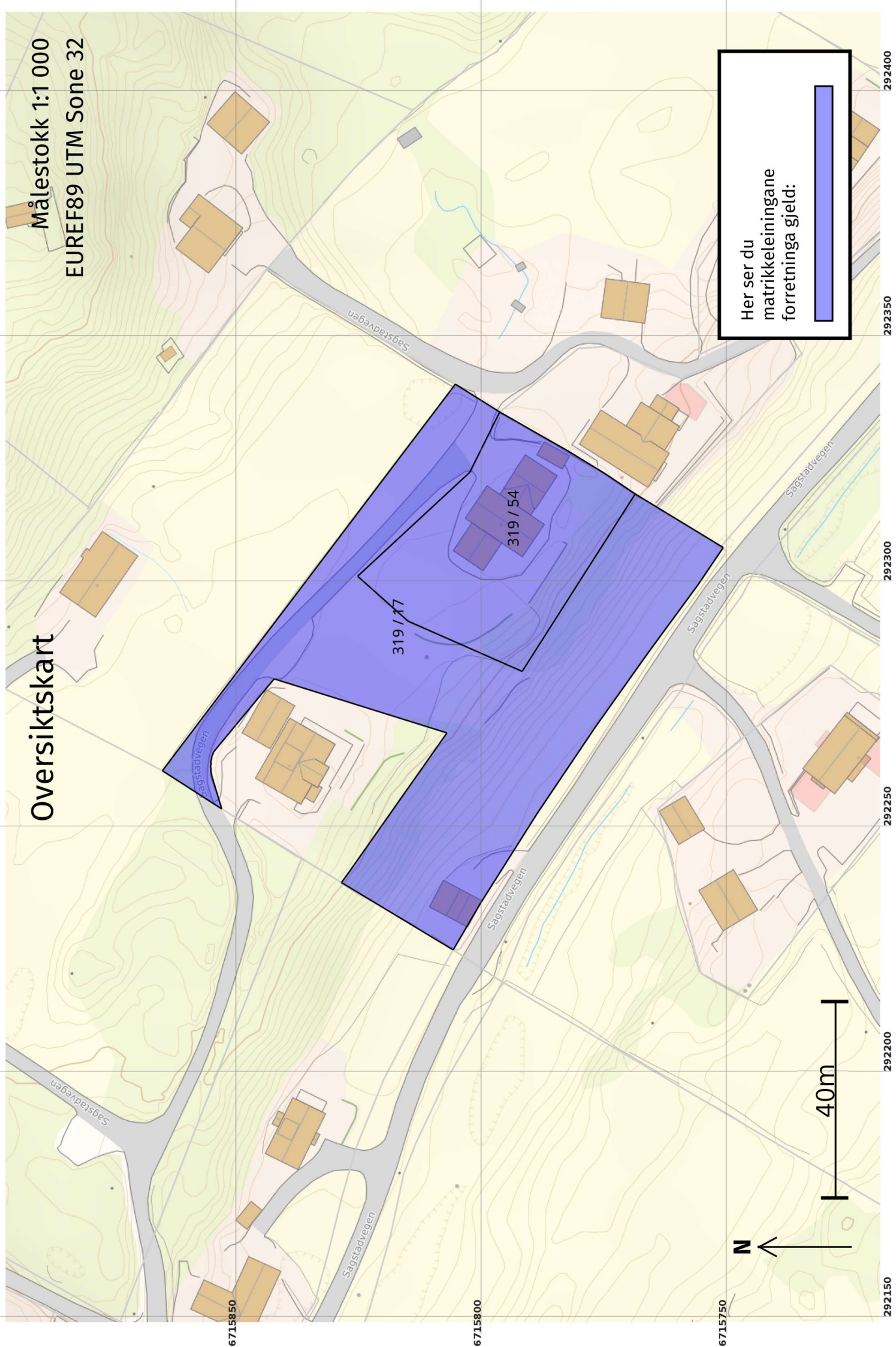
Arealoverføring	19.04.2023	Tinglyst	17.05.2023	onesliv	08.05.2023
Oppmålingsforretning/arealoverføring	23/1536	Rolle	Matrikkeleining	Arealending	
		Avgjevar	4631 - 319/17		-202,8
		Mottakar	4631 - 319/54		202,8

## Landmålarnummer


000322 LIV BERIT ONES

# Oversiktskart

Målestokk 1:1 000  
EUREF89 UTM Sone 32

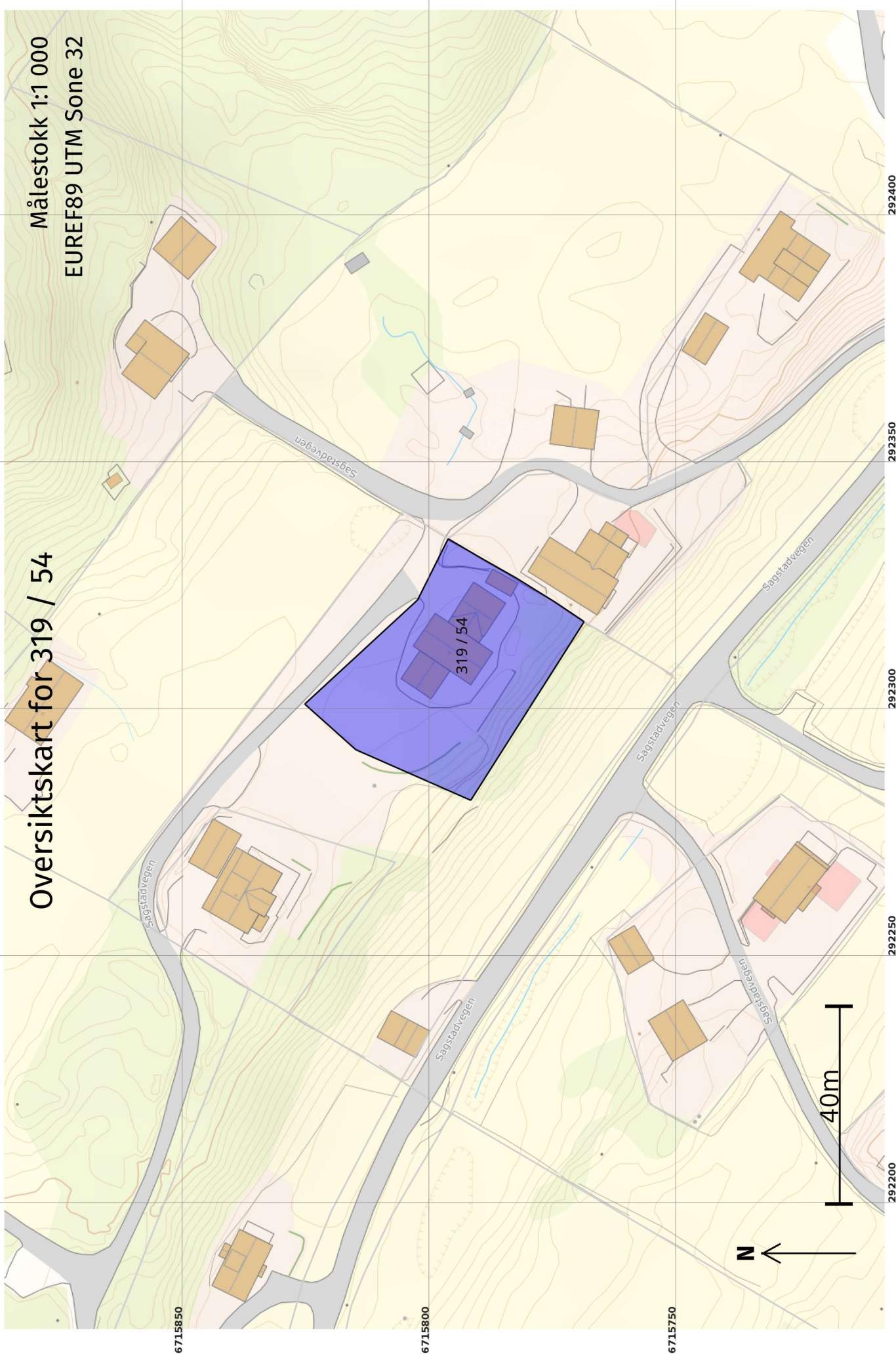


Her ser du matrikkeleiningane forretinga gjeld:



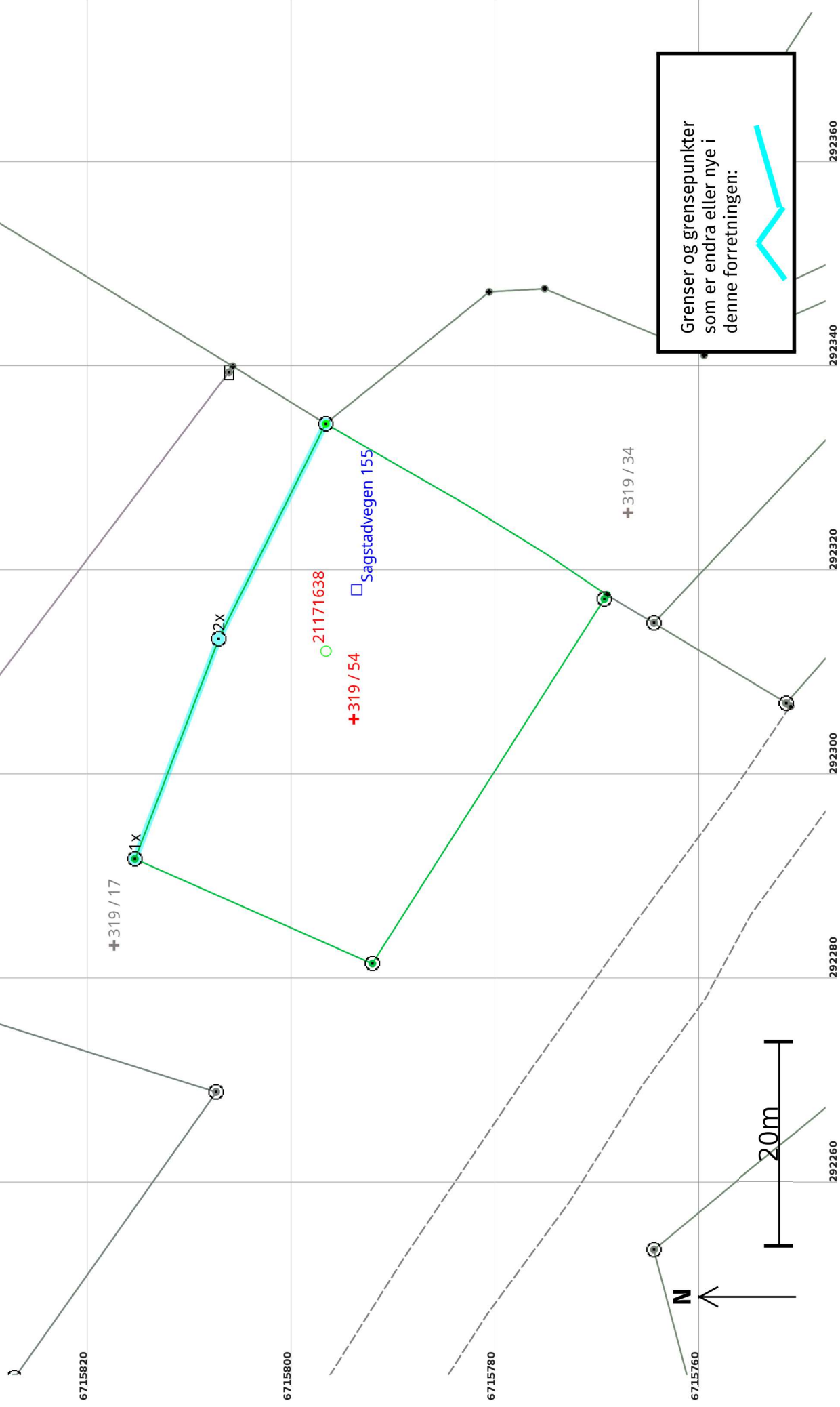
# Oversiktskart for 319 / 54

Målestokk 1:1 000  
EUREF89 UTM Sone 32



# Grenser før "Arealoverføring" ført 08.05.2023

Målestokk 1:500  
EUREF89 UTM Sone 32



6715840

# Grenser etter "Arealoverføring" ført 08.05.2023

Målestokk 1:500  
EUREF89 UTM Sone 32

+319 / 53



6715820

+319 / 17

1



2

6715800

21171638

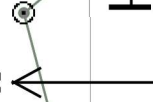
+319 / 54

Sagstadvegen 155

3

6715780

N



20m

292280

292300

292320

Grenser og grensepunkter som er endra eller nye i denne forretningen:



292340

292360

