

1:1000 (A3)

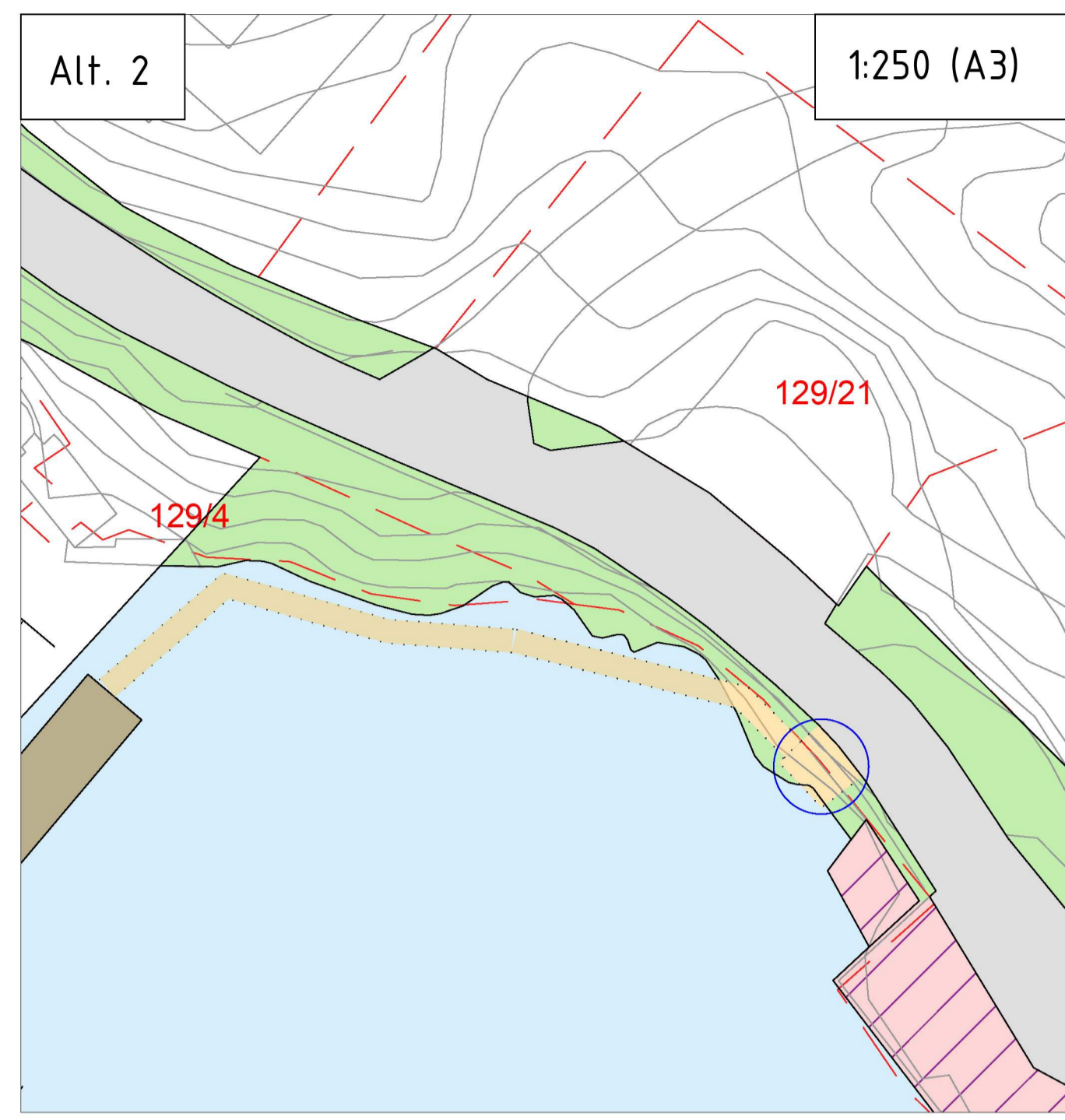
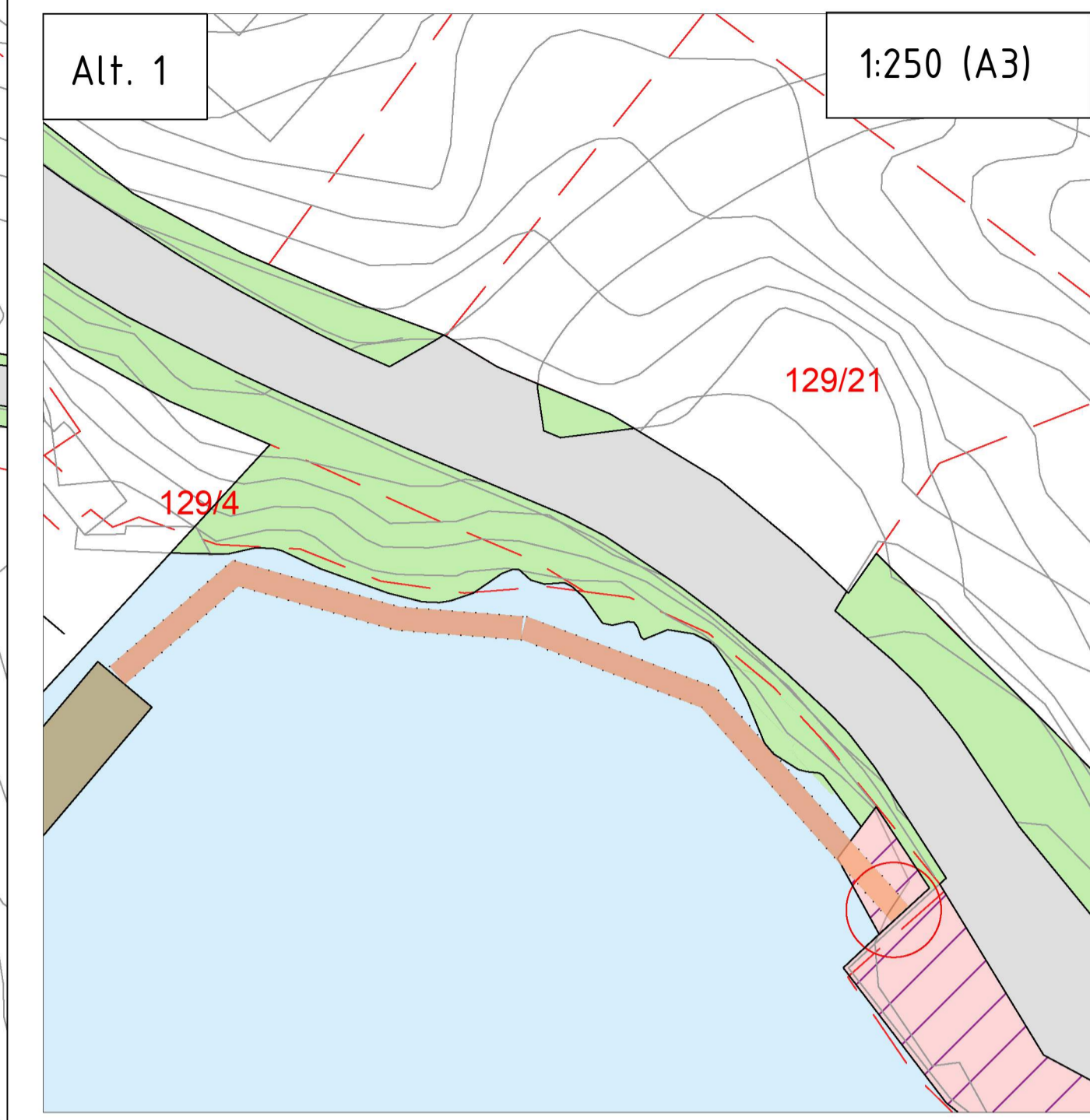
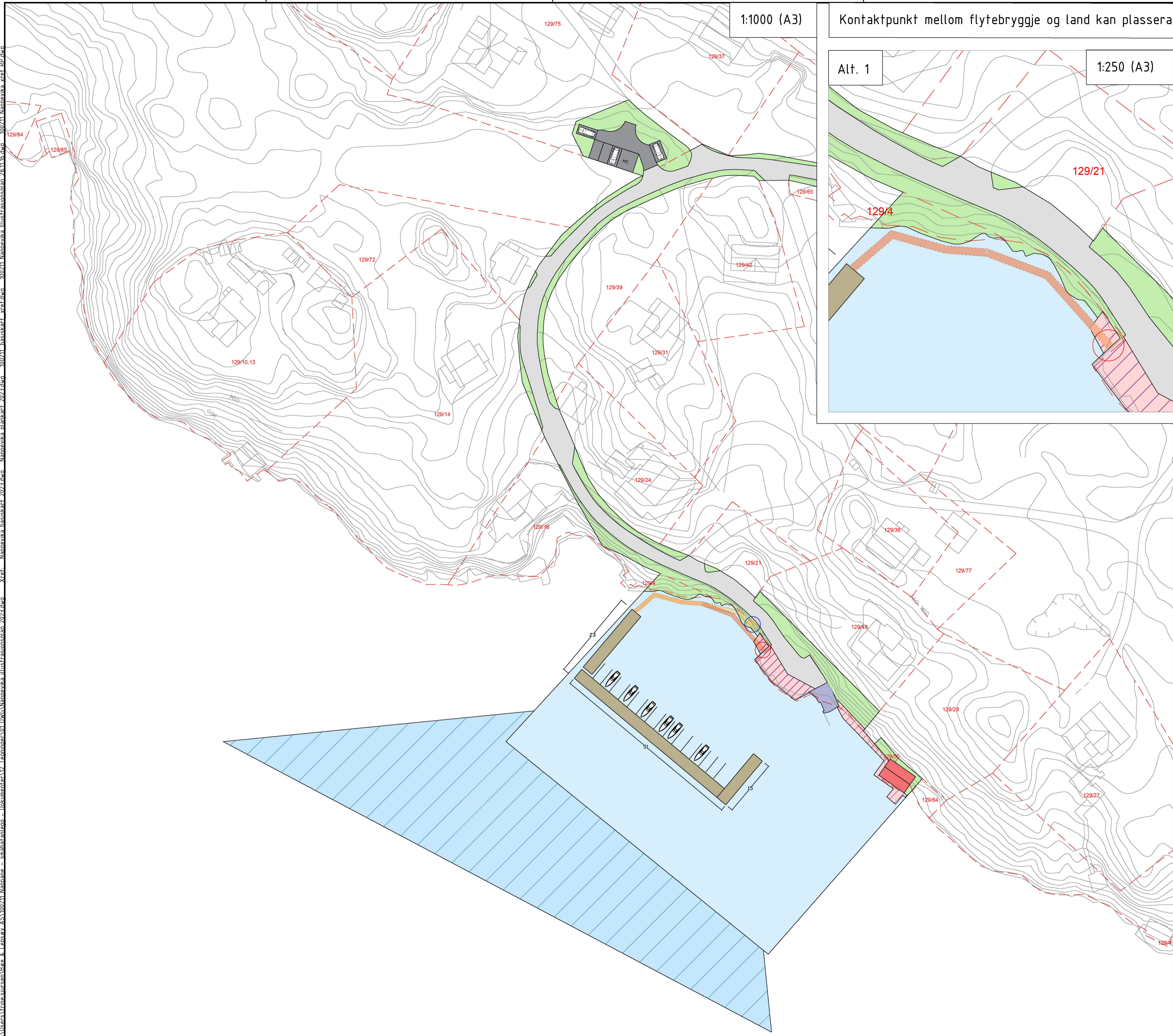
Kontaktpunkt mellom flytebryggje og land kan plasserast ved to ulike plasseringar jf. pkt. 3.1.5 i føresegnene.

Alt. 1

1:250 (A3)

Alt. 2

1:250 (A3)



Teiknforklaring

- Plangrense
- Eigedomsgrense
- Landgang
- Kontaktpunkt alt. 1
- Kontaktpunkt alt. 2
- Illustrerande landgang
- Flytebryggje
- Kai
- Båtslepp
- Naust
- Parkering
- Veg
- Grønt
- Sjø
- Forankringszone



Rev.	Revideringen gjelder	Dato	Tegnet	Kontroll	Godkj.
Nappevika Båtlag Nappevika småbåtanlegg		Prosjektnr: 100211	Tegner TFS		
		Dato 23.05.2023	Kontrollert MM		
		Målestokk A3: 1:2000	Godkjent MM		
		Status			
A/STAB Ulsmågevegen 7 Tlf: 902 57 455 5224 Nesttun Epost: post@a-stab.no		Tegnings nr	Rev.		
			02	KS	

Filnavn: C:\Users\trine.sjursen\Desktop\Bare & Lensev ASA\100211_Nappevika - småbåtanlegg - Dokumenter\A3_Tegninger\01_DWG\Nappevika_Illustrasjonsplan_2023.dwg - Xref: Nappevika_bastekart_2023.dwg - Nappevika_bastekart_2023.dwg - Nappevika_illustrasjonsplan_28.11.16.dwg - 100211_Nappevika_xref_PP.dwg
 Format: A1
 Plott: trine.sjursen 24.05.2023 07:18