

Teiknforklaring

| | | | |
|---|---------|---|---------------|
|  | Bustad |  | Utomhus/grønt |
|  | Garasje |  | Teiggrense |
|  | Veg | | |

Villanger & Sønner AS
 Kvassnesvegen 45
 5914 Isdalstø

Kilde for basiskart:
 Alvers kommune
 Dato for basiskart: 07.03.2022.
 Koordinatsystem: UTM sone32/ Euref 89
 Høgdegrunnlag: NN 2000

| | | | |
|------------|----------------|----------|-----------|
| Dato | Konstr./regnet | Godkjent | Målestokk |
| 20.12.2022 | | | 1:500 |




Situasjonsplan ny bustad
 gnr 472, bnr 1, Nøtleivågen
 Tiltakshavar: Anita Milde og Johannes Dale

Erstatning for: Erstatet av:
001


Henvisning: 22014

Beregning:
 Alver kommune

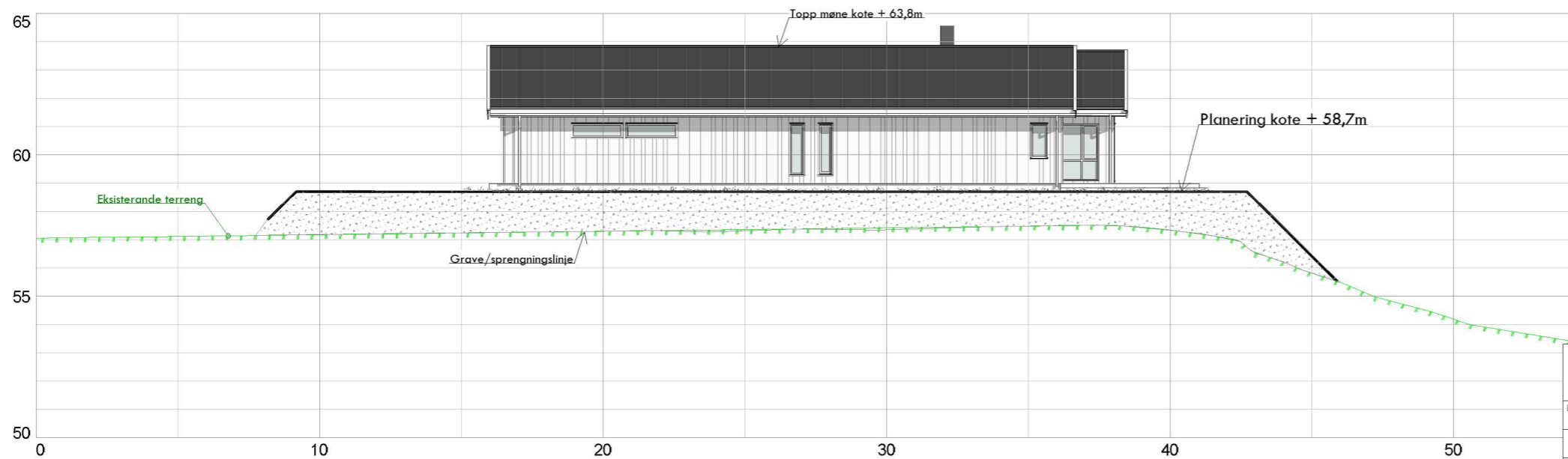
Snitt A - A



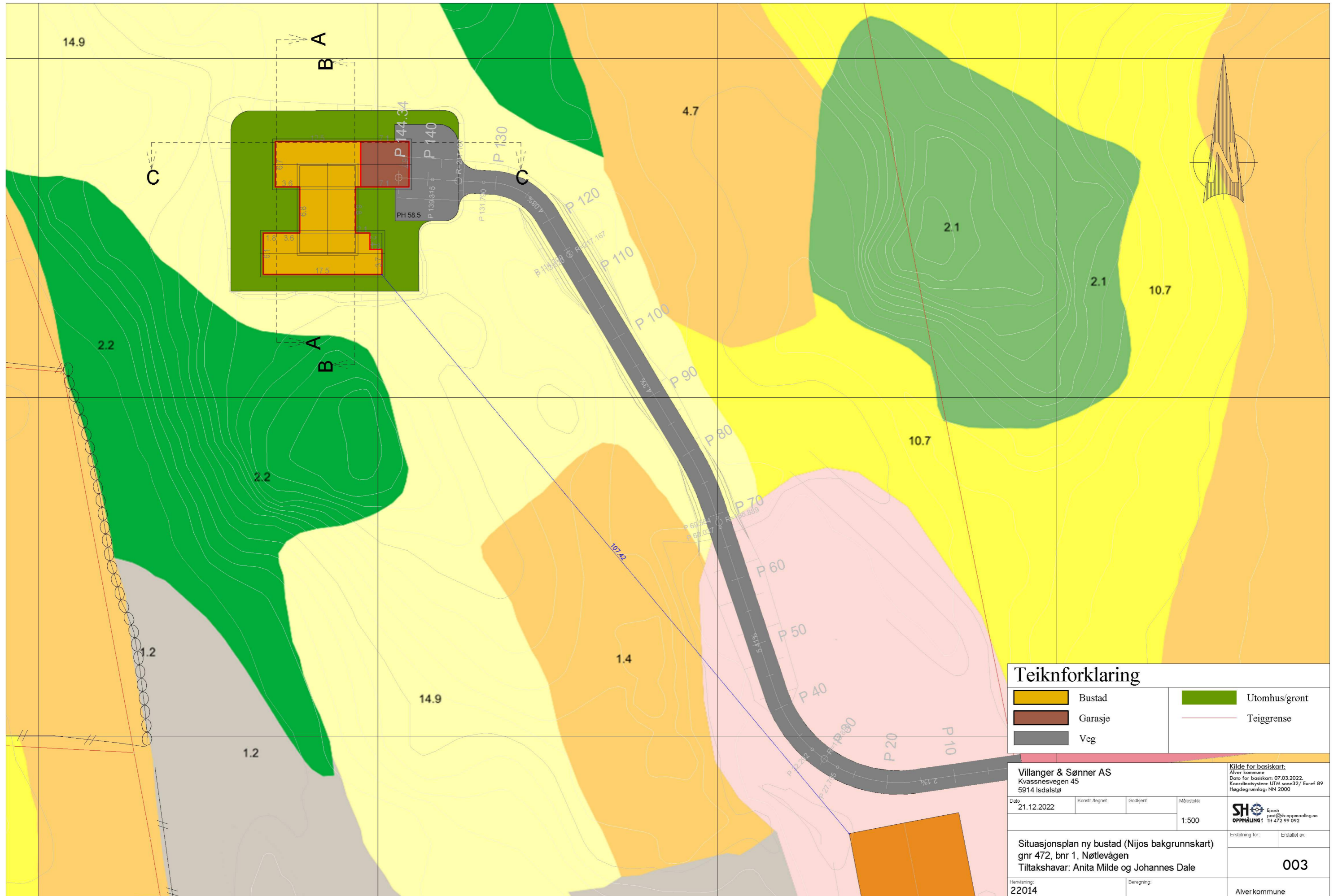
Snitt B- B



Snitt C - C



| | | | | | |
|--|-----------------|------------|-----------|--|--|
| Villanger & Sønner AS Kvassnesvegen 45 5914 Isdalstø | | | | Kilde for basiskart: Alver kommune Dato for basiskart: 07.03.2022. Koordinatsystem: UTM zone 32/ Euref 89 Høgdegrunnlag: NN 2000 | |
| Dato | Konstr./tegnst. | Godkjent | Målestokk |  Epost: post@sh-oppmaling.no Tlf 472 99 092 | |
| 20.12.2022 | | | | | |
| Snitt sit.plan ny bustad gnr 472, bnr 1, Nøtlevågen Tiltakshavar: Anita Milde og Johannes Dale | | | | Erstatning for: Erstattet av: 002 | |
| Herwisning: 22014 | | Beregning: | | Alver kommune | |

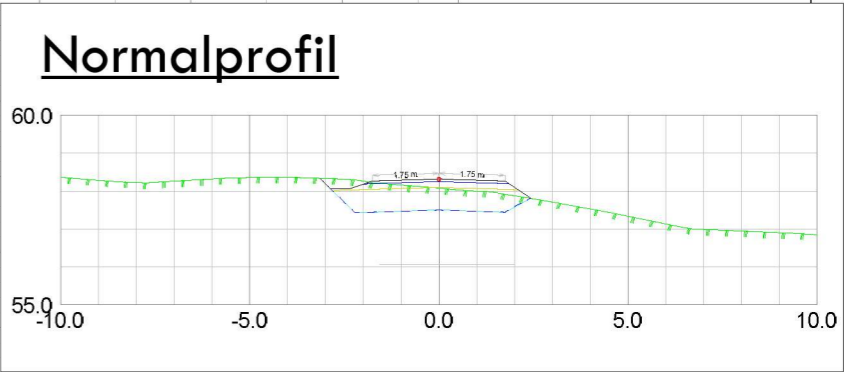
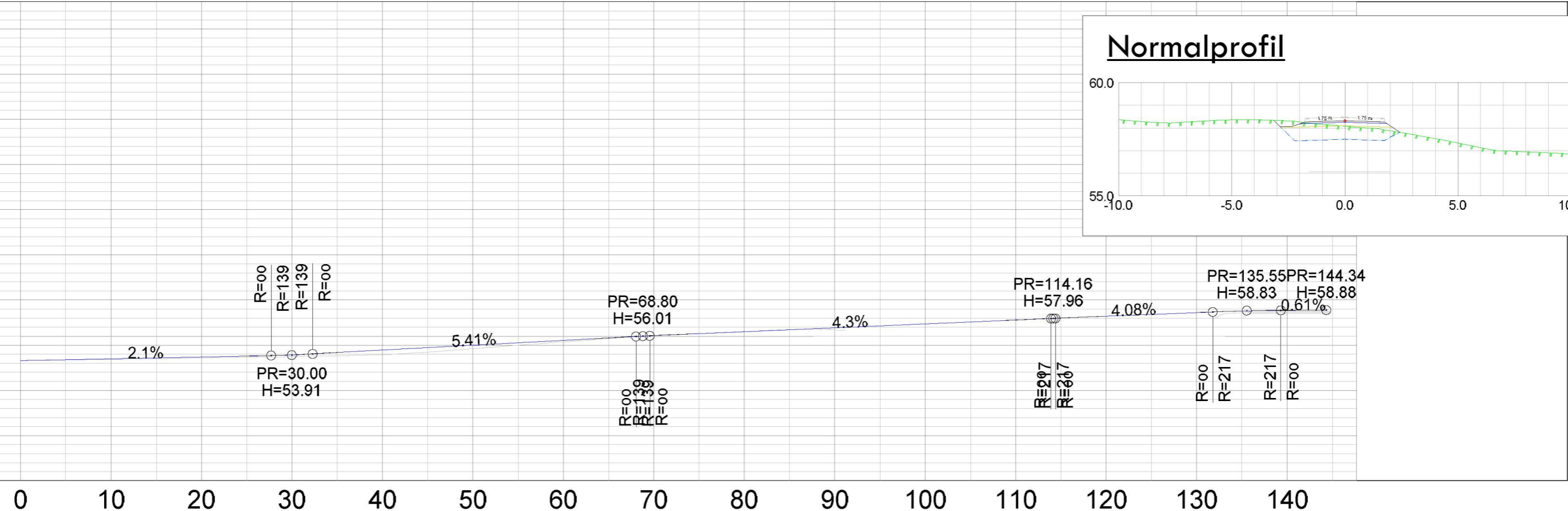


Teiknforklaring

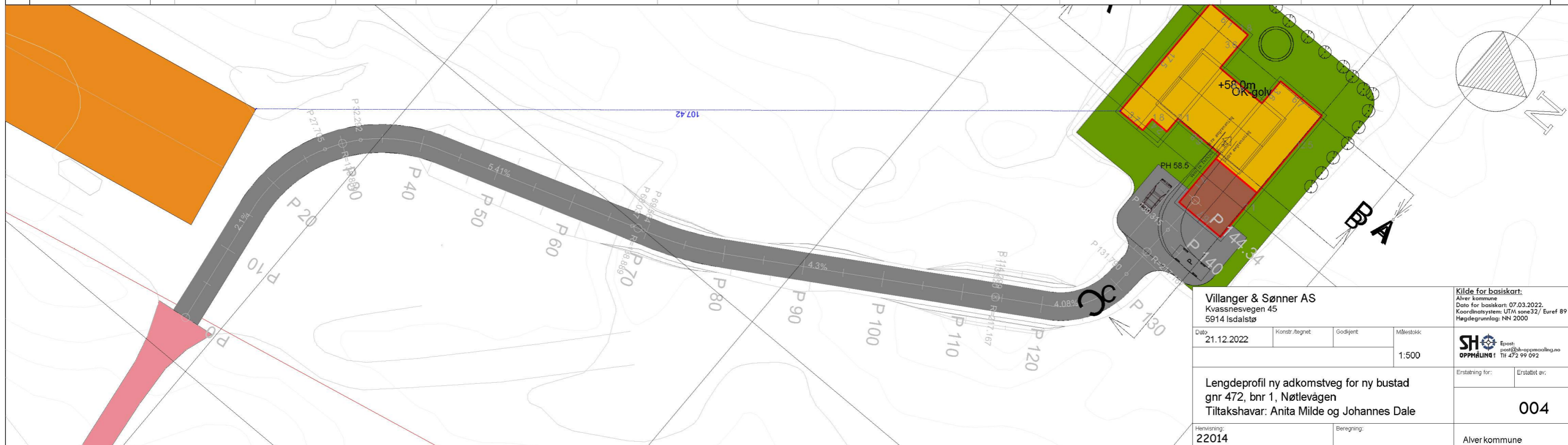
| | | | |
|--|---------|--|---------------|
| | Bustad | | Utomhus/grønt |
| | Garasje | | Teiggrensse |
| | Veg | | |

| | | | | |
|--|----------------|------------|---|---|
| Villanger & Sønner AS Kvassnesvegen 45 5914 Isdalstø | | | Kilde for basiskart: Alver kommune Dato for basiskart: 07.03.2022. Koordinatsystem: UTM sone32/ Euresf 89 Hagdegrunnlag: NN 2000 | |
| Dato | Konstr./Regnet | Godkjert | Målestokk | Epost: sner@sh-oppmaling.no Tlf 472 99 092 |
| 21.12.2022 | | | 1:500 | |
| Situasjonsplan ny bustad (Nijos bakgrunnskart) gnr 472, bnr 1, Nøtlevågen Tiltakshavar: Anita Milde og Johannes Dale | | | | Erstattet av: |
| | | | | 003 |
| Heravvisning: 22014 | | Beregning: | | Alver kommune |

HOH. 90
85
80
75
70
65
60
55
50
45
40



| | | | | | | | | | | | | | | | | |
|------------|------------|------------|------------|------------|------------|------------|------------|------------|------------|------------|------------|-------------|-------------|------------|------------|-------|
| HOR. KURV. | | | R=18.92 | | | | R=40.00 | | | | | R=10.00 | | | | |
| BREDDEUTV. | | | | | | | | | | | | | | | | |
| VEIBANE H. | 0.07 53.28 | 0.24 53.49 | 0.51 53.70 | 0.75 53.93 | 1.14 54.45 | 1.45 54.99 | 1.65 55.53 | 0.03 56.06 | 0.36 56.49 | 0.34 56.92 | 0.43 57.35 | -0.54 57.78 | -0.58 58.20 | 0.87 58.60 | 0.99 58.86 | 58.88 |
| SKJ./FYLL. | | | | | | | | | | | | | | | | |



| | | | | | |
|--|----------------|------------|-----------|--|--|
| Villanger & Sønner AS Kvasnesvegen 45 5914 Isdalstø | | | | Kilde for basiskart: Alver kommune Dato for basiskart: 07.03.2022 Koordinatsystem: UTM sone32/ Euresf 89 Høgdegrunnlag: NN 2000 | |
| Dato | Konstr./tegnet | Godkjert | Målestokk | | |
| 21.12.2022 | | | 1:500 | Erstattet for: Erstattet av: <div style="text-align: center; font-size: 1.2em; font-weight: bold;">004</div> | |
| Lengdeprofil ny adkomstveg for ny bustad gnr 472, bnr 1, Nøtlevågen Tiltakshavar: Anita Milde og Johannes Dale | | | | Alver kommune | |
| Heravvisning: 22014 | | Beregning: | | Alver kommune | |