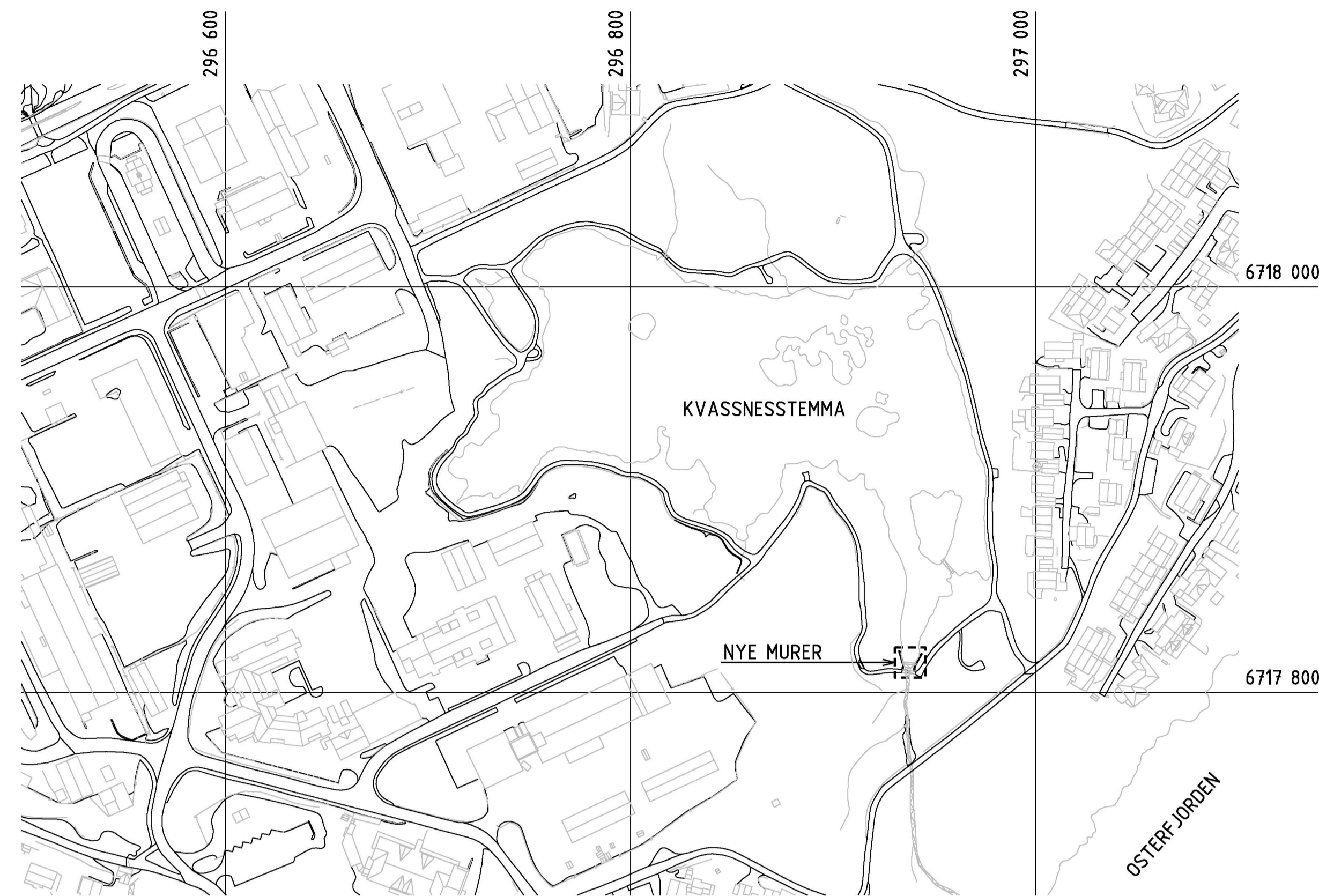
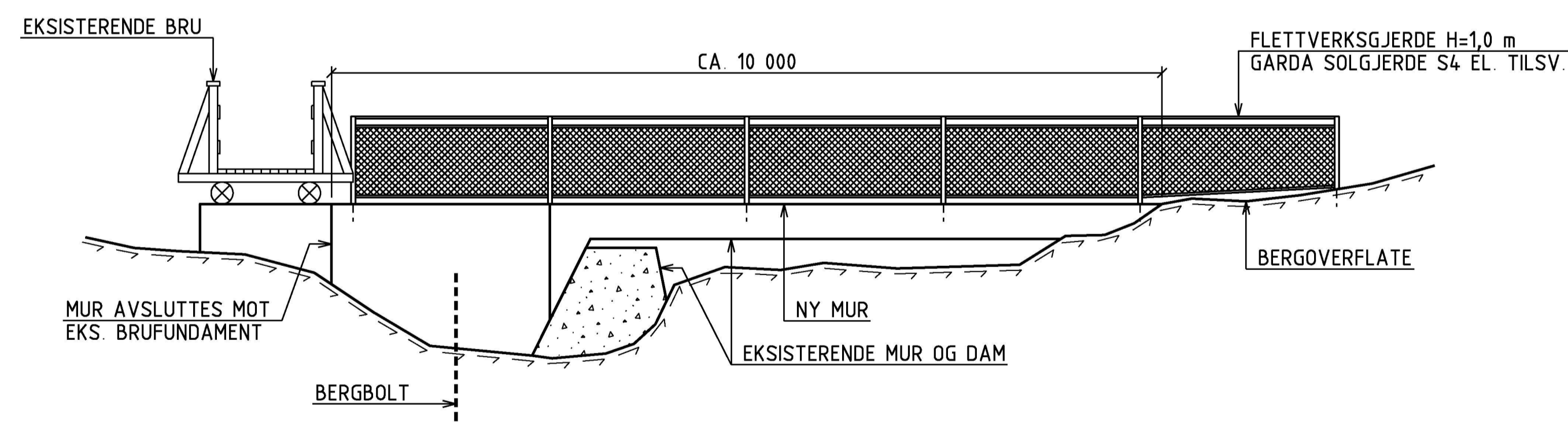



PLAN
1:50



SITUASJONSKART
1:2000



OPPRISS VESTRE MUR
1:50



SNITT A-A
1:20

FORKLARINGER:

- -

ANVISNINGER:

1. UTFØRELSE IHT. NS 3420 OG NS-EN 13670.
2. BETONG B35 MF45 C10,10 IHT. NS-EN 206-1 B500NC IHT. NS 3576-3
3. ARMERING OVERDEKNING 50mm +/- 10mm
4. FORSKALING SYNLIGE FLATER SKAL HA BORDFORSKALING IHT. BESKRIVELSE. ØVRIGE FLATER KAN HA VALGFRI FORSKALING. UTSTÅENDE HJØRNER AVFASES MED CA. 20mm TREKANTLEKT.

HENVISNINGER:

- -

-	-	-	-	-	-
E02	INKLUDERT SITUASJONSKART	TKvi	EiBjo	NJK	2023-05-25
E01	BYGGEMELDING	TKvi	EiBjo	NJK	2023-05-16
Revisjon	Revisjonen gjelder	Utarb	Kontr	Godkjent	Rev dato
		Tegningsdato		2023-05-16	
		Bestiller		ALVER KOMMUNE	
		Produsert for			
		Produsert av		Norconsult	
		Prosjektnummer			
		Prosjekt fase nummer			
		Arkivreferanse			
		Målestokk A1		SOM VIST	
		Koordinatsystem		UTM 32/NN2000	
BYGGEMELDING		Tegningsnummer/		revisjonsbokstav	
Utarbeidet av	Kontrollert av	Godkjent av	Konsulentarkiv		
TKvi	EiBjo	NJK	52200320	K-100 E02	