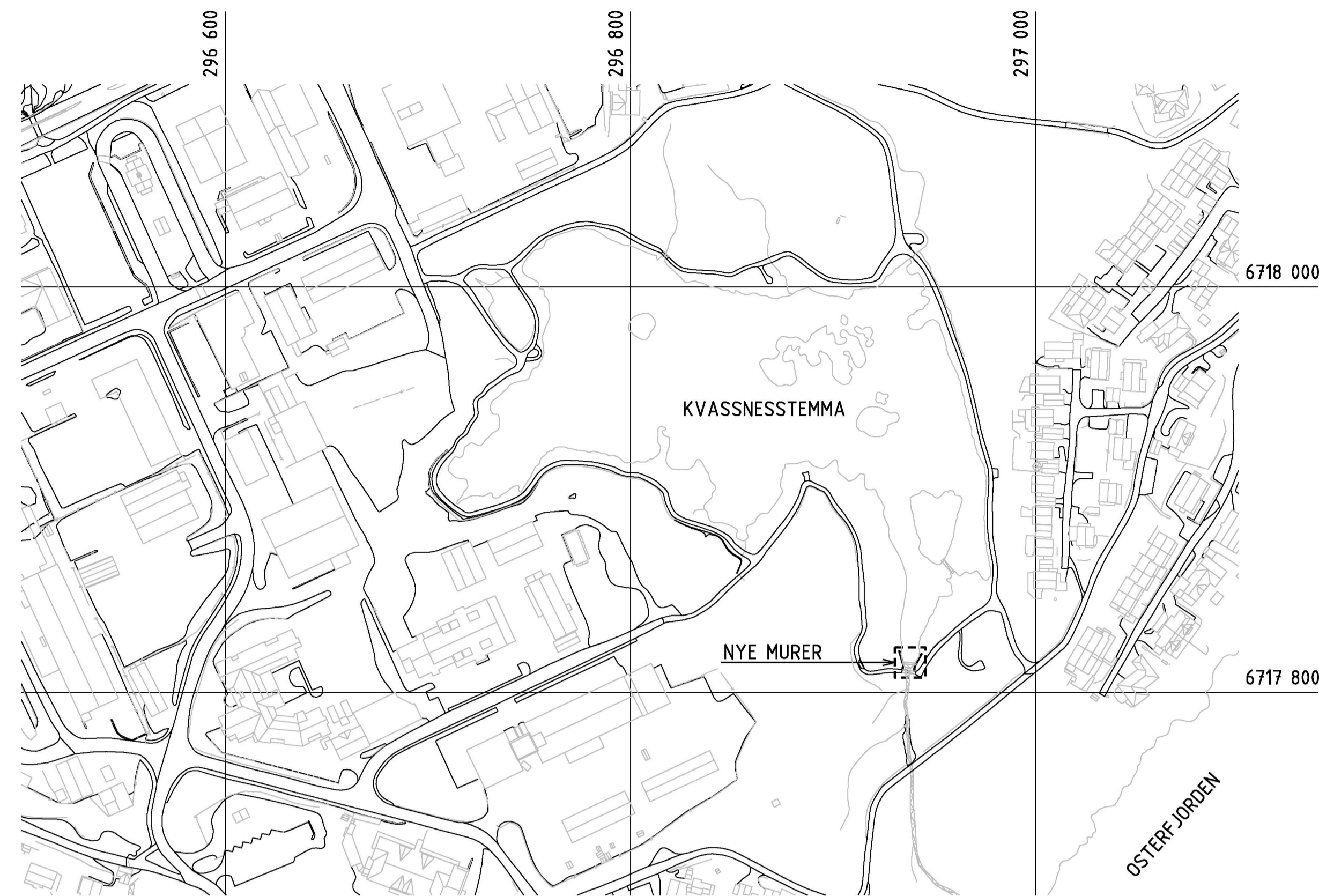
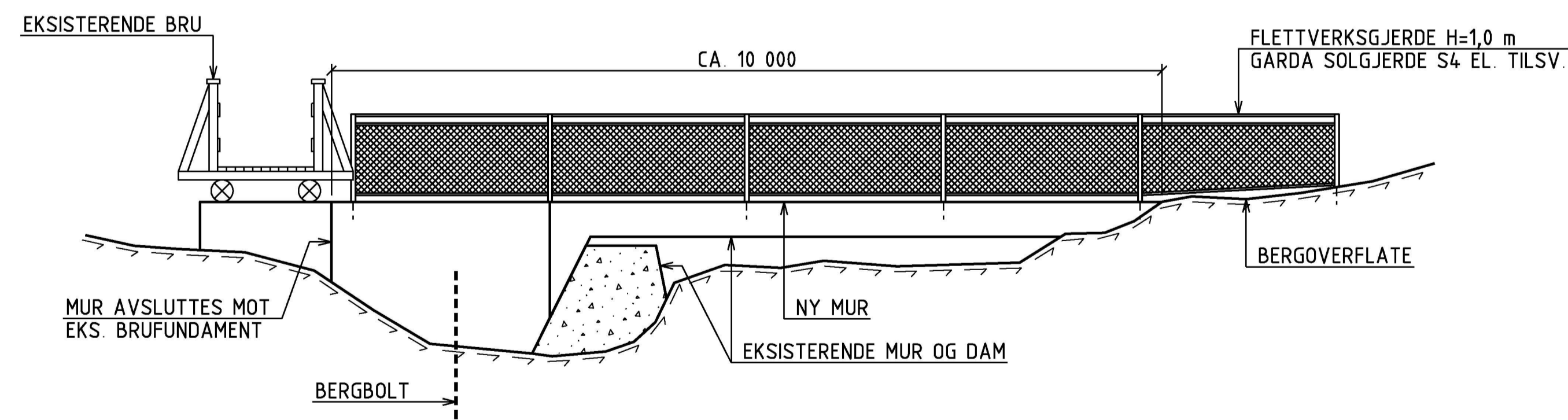


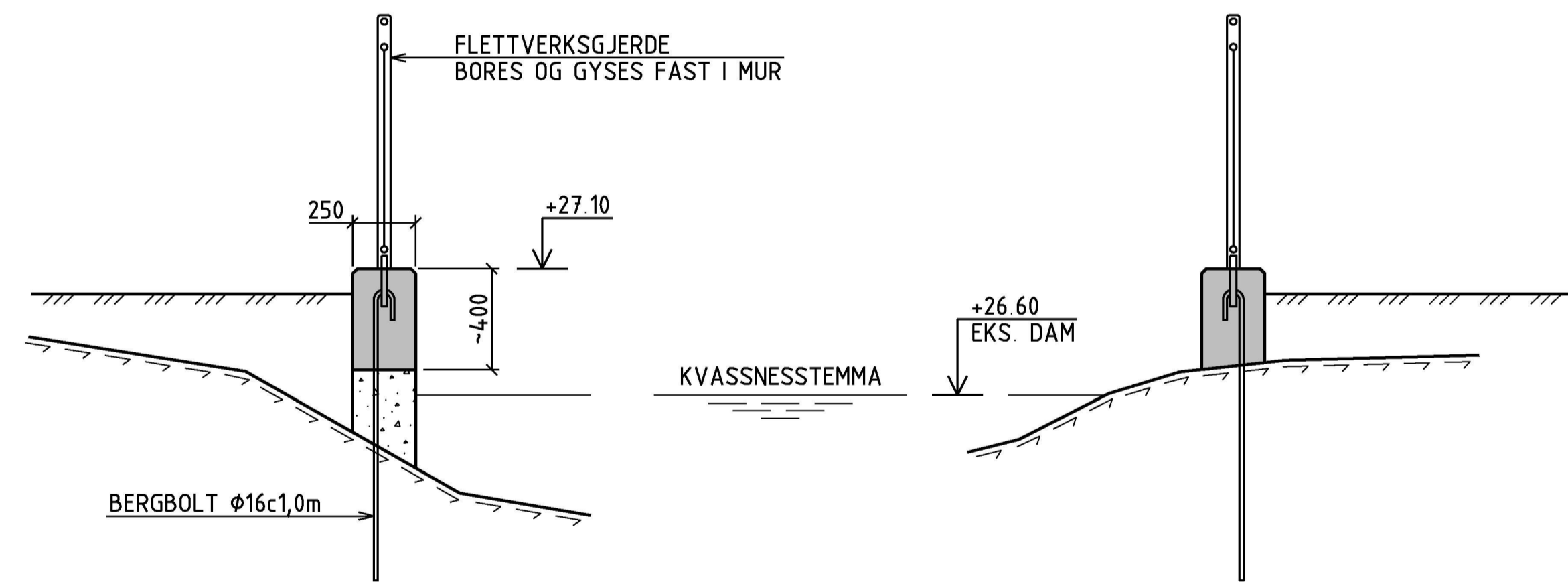
PLAN  
1:50



SITUASJONSKART  
1:2000



OPPRISS VESTRE MUR  
1:50



SNITT A-A  
1:20

FORKLARINGER:

ANVISNINGER:

1. UTFØRELSE IHT. NS 3420 OG NS-EN 13670.
2. BETONG B35 MF45 C10,10 IHT. NS-EN 206-1 B500NC IHT. NS 3576-3
3. ARMERING OVERDEKNING 50mm +/- 10mm
4. FORSKALING SYNLIGE FLATER SKAL HA BORDFORSKALING IHT. BESKRIVELSE. ØVRIGE FLATER KAN HA VALGFRI FORSKALING. UTSTÅENDE HJØRNER AVFASES MED CA. 20mm TREKANTLEKT.
5. BERGBOLTER UTFØRELSE IHT. SVV HÅNDBOK R762 PROSESS 83.76. VÅRMFORSINKET MINST 65 µm IHT. NS-EN ISO 1461 OG PULVERLAKKERT MED EPOKSY IHT. NS-EN 13438. KRAFTIG KRYMPESTRØMPE L=500 mm I OVERGANG MOT BERG.

HENVISNINGER:

-	-	-	-	-	-
E02	INKLUDERT SITUASJONSKART	TKvi	EiBjo	NJK	2023-05-25
E01	BYGGEMELDING	TKvi	EiBjo	NJK	2023-05-16
Revisjon	Revisjonen gjelder	Utarb	Kontr	Godkjent	Rev dato
		Tegningsdato		2023-05-16	
		Bestiller		ALVER KOMMUNE	
		Produsert for		Norconsult	
		Prosjektnummer			
		Prosjekt fase nummer			
		Arkivreferanse			
		Målestokk A1		SOM VIST	
		Koordinatsystem		UTM 32/NN2000	
BYGGEMELDING		Tegningsnummer/		revisjonsbokstav	
Utarbeidet av	Kontrollert av	Godkjent av	Konsulentarkiv		
TKvi	EiBjo	NJK	52200320	K-100 E02	