



Kommune: 4631 - ALVER  
Gardsnummer: 126  
Bruksnummer: 95

Utskriftsdato/klokkeslett: 08.06.2023 kl. 08:27

Produsert av: Kjartan Medaas

Dette dokumentet viser resultatet av Opprett ny grunneigedom ved frådeling ført 25.05.2023.

### **Orientering om relevant utdrag av matrikkelen**

Eit relevant utdrag av matrikkelen viser deler av opplysningane som registrert om matrikkeleiningane (eigedommane). Utdraget viser kva slags endringar som er gjort i matrikkelen knytt til ei forretning, som t.d. kva for grenser som vart behandla. Relevant utdrag av matrikkelen er heimla i Forskrift om eiendomsregistrering av 26. juni 2009 § 9.

Du kan kontakte kommunen for å få komplett matrikkelbrev, dersom du vil sjå alle opplysningar som er registrert om matrikkeleininga.

### **Om heilskap og nøyaktigheit i relevant utdrag av matrikkelbrevet**

Matrikkelen vart etablert ved konvertering av data frå tidlegare register. Det kan variere kor gode slike data er med omsyn til heilskap og nøyaktigheit. I enkelte tilfelle kan grensepunkt og grenselinjer mangle heilt eller delvis, eller vere feil registrerte. Det kan også vere feil og manglar ved registrert bygnings- og adresseinformasjon. Heilskap og kartfestingsnøyaktigheit er oftast betre innanfor enn utanfor tettbygde strøk. Ver merksam på at oppgjve areal for mange matrikkeleiningar og bygg er usikre.

For utfyllande informasjon: [www.kartverket.no/utdragmatrikkel](http://www.kartverket.no/utdragmatrikkel)

## Matrikkeleining

Matrikkeleiningstype: Grunneigedom  
Bruksnamn:  
Etableringsdato: 31.05.2023  
Skyld: 0  
Er tinglyst: Ja  
Har festegrunnar: Nei  
Er seksjonert: Nei

## Arealrapport

Tekst	Areal	Kommentar
Utrekna areal for 126 / 95	2 641,3 m2	

## Eigarforhold

### Tinglyste eigarforhold

Rolle	Status	Føds.d./org.nr	Namn	Brukseinin	Adresse	Andel
Heimelshavar		031053	HERLAND AASHILD M HOPE		MONGSTADVEGEN 826 5955 LINDÅS	1 / 2
Heimelshavar		130751	HERLAND OVE		MONGSTADVEGEN 826 5955 LINDÅS	1 / 2

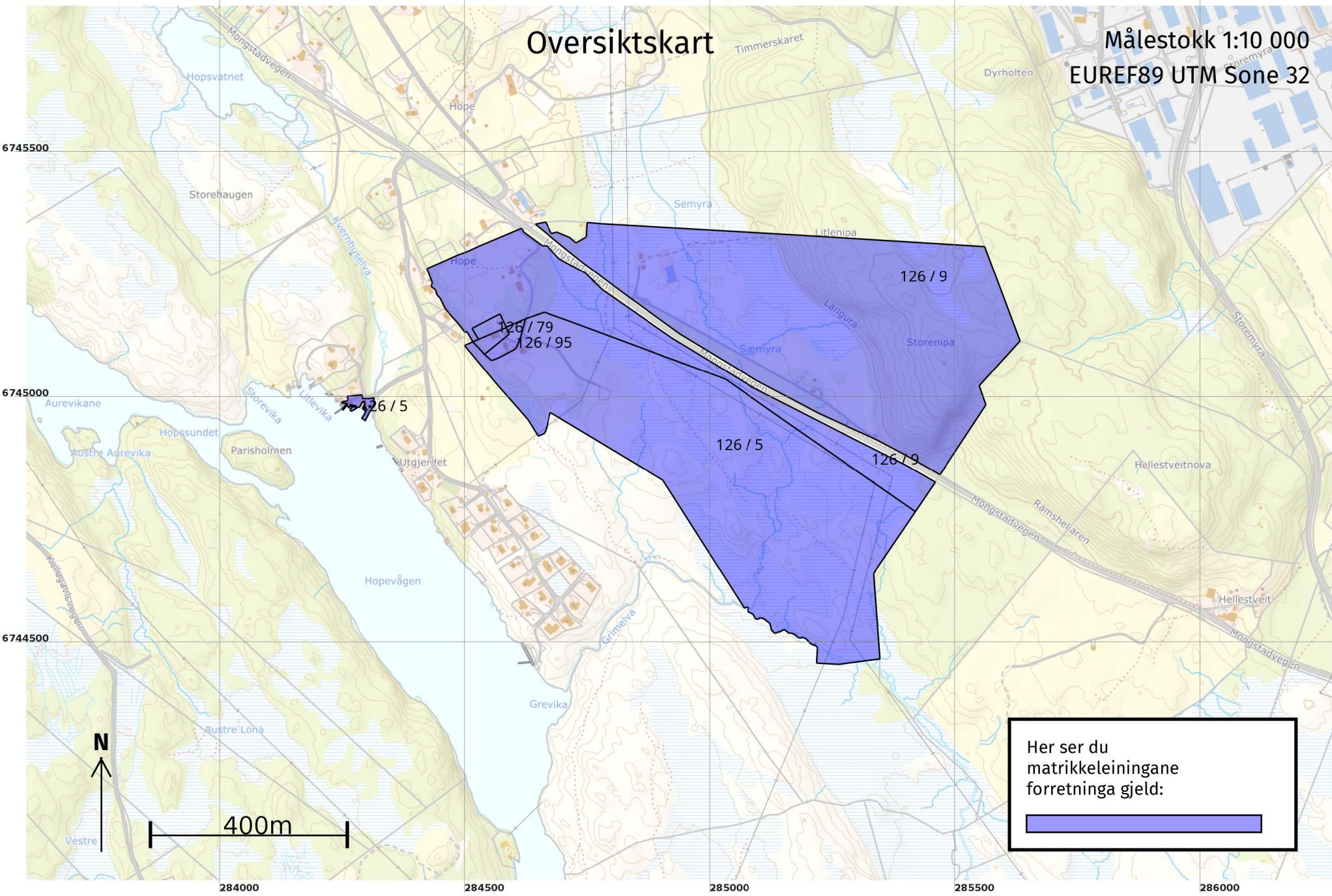
## Forretningar der matrikkeleininga er involvert

Forretning	Forretningsdokumentdato	Status	Tinglysing	Endra dato	Matrikkelføring
Forretningstype	Kommunal saksreferanse				Signatur Dato
Årsak til feilretting	Nettadresse (URL)				
	Annan referanse				
Opprett ny grunneigedom ved frådeling	28.03.2023	Tinglyst		02.06.2023	medakjar 25.05.2023
Oppmålingsforretning	23/221				
		Rolle	Matrikkeleining		Arealendring
		Avgjevar	4631 - 126/5		-2 641,2
		Mottakar	4631 - 126/95		2 641,3
		Berørt	4631 - 126/9		0
		Berørt	4631 - 126/38		0
		Berørt	4631 - 126/79		0


Landmålarnummer	Namn
000205	KJARTAN MEDAAS

# Oversiktskart

Målestokk 1:10 000  
EUREF89 UTM Sone 32



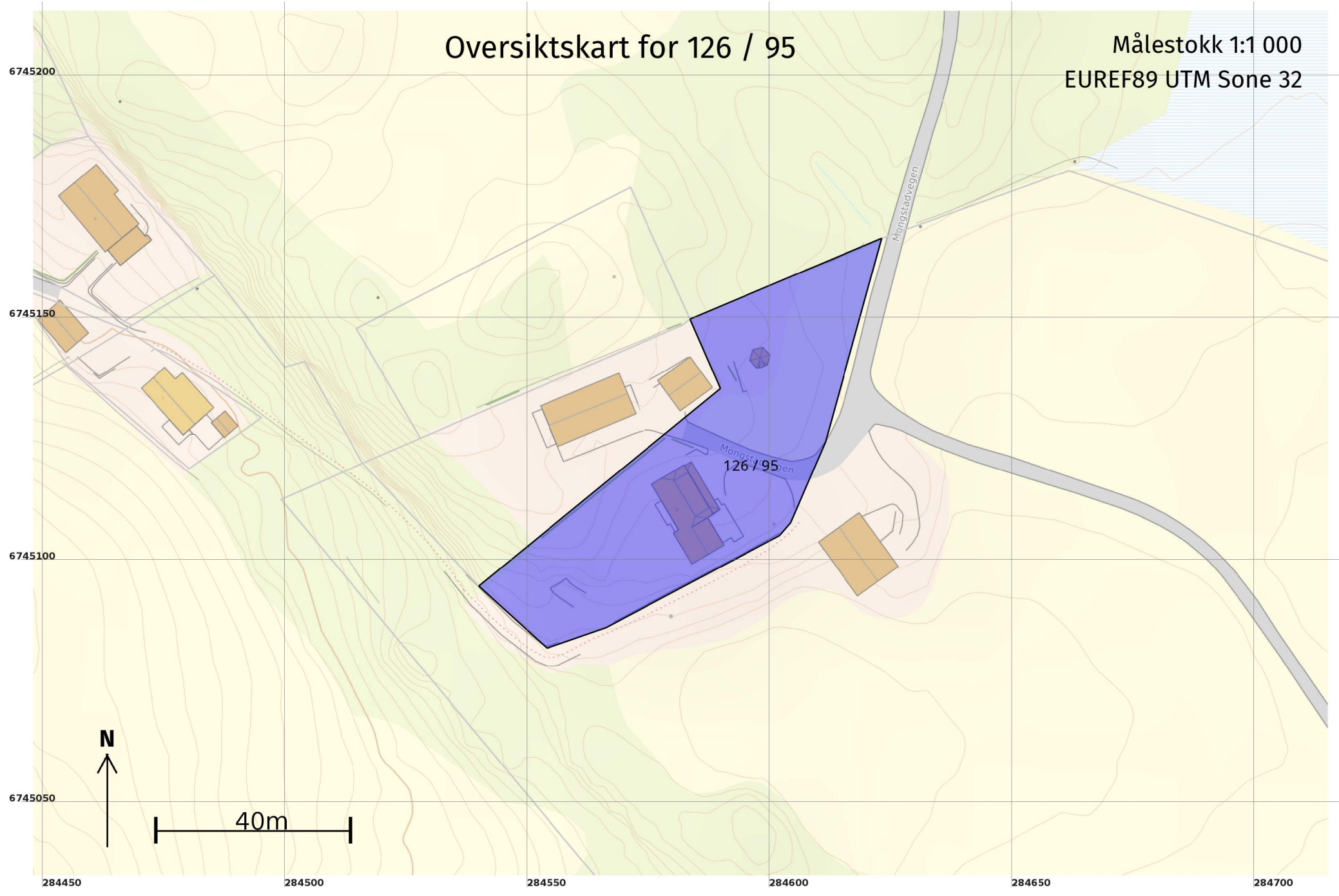
Her ser du matrikkeleiningane forretinga gjeld:





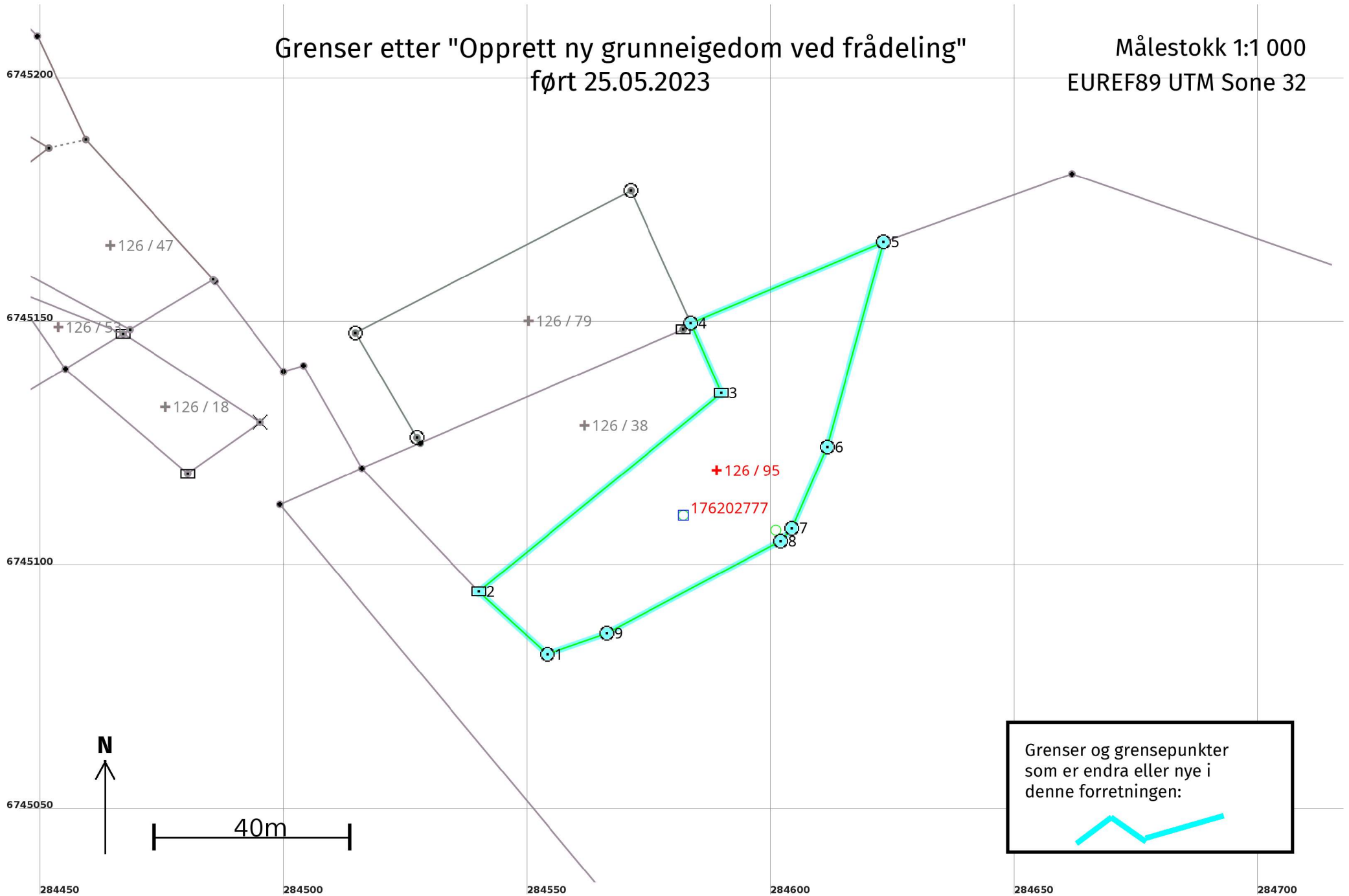
# Oversiktskart for 126 / 95

Målestokk 1:1 000  
EUREF89 UTM Sone 32



# Grenser etter "Opprett ny grunneigedom ved fradeling" ført 25.05.2023

Målestokk 1:1 000  
EUREF89 UTM Sone 32



## Opprett ny grunneigedom ved frådeling 25.05.2023

Etter forretninga:

Areal: 2 641,3

Arealmerknad:

Representasjonspunkt: Koordinatsystem: EUREF89 UTM Sone 32

Nord: 6745120

Aust: 284589

### Grensepunkt / Grenselinje

### Ytre avgrensing

Løpenr	Status	Nord	Aust	Grensemerke nedsett i / Lengde (m)	Grensepunkttype / Linjeinformasjon	Målemetode / Grenser mot	Nøyaktighet (SD i cm)	Radius
1	Nytt	6745082,56	284554,09	Fjell 19,03	Offentleg godkjent grensemerke	96 GNSS: Fasemåling (Real time kinematic) 4631 - 126 / 5	10	
2	Nytt	6745095,38	284540,03	Jord 64,30	Stein eller røys	96 GNSS: Fasemåling (Real time kinematic) 4631 - 126 / 5 og 4631 - 126 / 38	10	
3	Nytt	6745136,12	284589,78	Jord 15,61	Stein eller røys	96 GNSS: Fasemåling (Real time kinematic) 4631 - 126 / 38	10	
4	Nytt	6745150,42	284583,53	Jordfast stein 42,93	Offentleg godkjent grensemerke	96 GNSS: Fasemåling (Real time kinematic) 4631 - 126 / 9, 4631 - 126 / 38 og 4631 - 126 / 79	10	
5	Nytt	6745167,10	284623,08	Jord 43,60	Offentleg godkjent grensemerke	96 GNSS: Fasemåling (Real time kinematic) 4631 - 126 / 5 og 4631 - 126 / 9	10	
6	Nytt	6745125,06	284611,53	Jord 18,18	Offentleg godkjent grensemerke	96 GNSS: Fasemåling (Real time kinematic) 4631 - 126 / 5	10	
7	Nytt	6745108,40	284604,26	Jord 3,48	Offentleg godkjent grensemerke	96 GNSS: Fasemåling (Real time kinematic) 4631 - 126 / 5	10	
8	Nytt	6745105,75	284601,99	Jord 40,39	Offentleg godkjent grensemerke	96 GNSS: Fasemåling (Real time kinematic) 4631 - 126 / 5	10	
9	Nytt	6745086,83	284566,30	Jord 12,93	Offentleg godkjent grensemerke	96 GNSS: Fasemåling (Real time kinematic) 4631 - 126 / 5	10	