




Bygninger

-  Boligbygg
-  Andre bygg
-  Annen bygning

Matrikkelkart

-  Målt eigedomsgrense
-  Usikker eigedomsgrense

# Situasjonskart Alver Kommune



Gnr/Bnr/Fnr/Snr: 44/12

Målestokk: 1:1000

Dato: 02.06.2023

UTM sone 32 EUREF89



