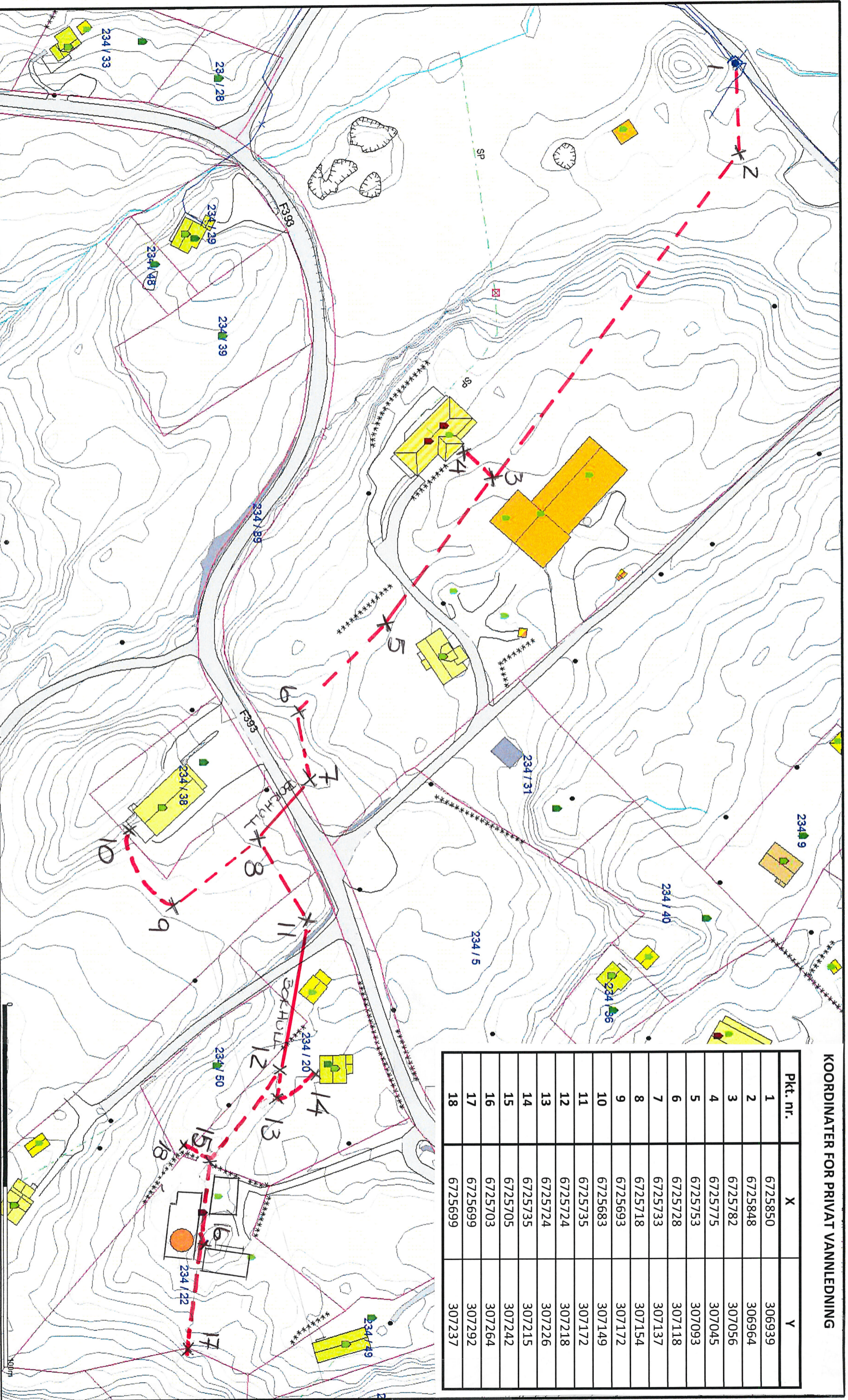


KOORDINATER FOR PRIVAT VANNLEDNING

Pkt. nr.	X	Y
1	6725850	306939
2	6725848	306964
3	6725782	307056
4	6725775	307045
5	6725753	307093
6	6725728	307118
7	6725733	307137
8	6725718	307154
9	6725693	307172
10	6725683	307149
11	6725735	307172
12	6725724	307218
13	6725724	307226
14	6725735	307215
15	6725705	307242
16	6725703	307264
17	6725699	307292
18	6725699	307237



Måle Grænser

- Registrert Grænser
- Udefinert grænser
- Terrengmåle grænse
- Konstruert grensepunkt
- Bolig

Byggetype


- Bussard an leilighet
- Våningshus
- Svært bussard
- Fylte feriehuis
- Garage/indus
- Industri/leget
- Andre bygg

63mm VANNLEDNING I GRØFT

63mm VANNLEDNING I BORHULL

32mm STIKKLEDNING TIL HUS/HYTTE


OSTEREIDET
 PRIVAT VANNLEDNING FRA KOMMUNAL KUM
 TIL GNR. 234, BNR. 22 m/FL.
Sivving Aile Sundal
 Bergen 10.01.18



Lindås kommune
 VVA avdeling

Dato: 2017.03.08
 Sign: MR

Gbnr 234/22

 Skala: 1:1000

Beliggenhet og høyder må oppfattes som orienterende.