



Kartverket

PRIVATMEGLEREN SYD  
NESTTUNVEGEN 104  
5221 NESTTUN

Bestiller: drift@websystemer.as  
Deres referanse: 166-18-0308 (Anette Mathiesen Hereide)  
Vår referanse: 1646471/8349456  
Bestilling: C2 2018-10-29 18

Dato  
29.10.2018

### Kopi av dokument fra vårt arkiv

Dere har bedt om en bekreftet kopi av følgende dokument fra arkivet:

Dok.nr.:	Embete:	Registrert:	Rettsstiftelse:
9918	51	22.12.1987	BESTEMMELSE OM VEG

Dokumentet er registrert på blant annet følgende eiendom:

Knr.	Gnr.	Bnr.	Fnr.	Snr.
1263 LINDÅS	195	146	0	0

Dokumentet følger vedlagt.

Dokumentet følger ikke vedlagt. Vi kan ikke finne det i vårt arkiv.

Det finnes mye nyttig informasjon på våre nettsider [www.tinglysing.no](http://www.tinglysing.no). På [www.seeiendom.no](http://www.seeiendom.no) er det mulig å se hva som er tinglyst i grunnboken. Ta også gjerne kontakt med vårt kundesenter på telefon 32 11 80 00. Kundesenteret er åpent alle hverdager fra klokken 09.00 til 15.00.

Med hilsen  
Statens kartverk Tinglysing

■ [www.kartverket.no](http://www.kartverket.no)

Statens kartverk Tinglysing, Tinglysing - fast eiendom  
Besøksadresse: Kartverksveien 21 Hønefoss, Postadresse: Postboks 600 Sentrum, 3507 Hønefoss  
Telefon: 32 11 80 00 Telefax: 32 11 88 01  
E-post: [tinglysing@kartverket.no](mailto:tinglysing@kartverket.no) Organisasjonsnummer: 971 040 238



DAGBOKFØRT

009918 22.DEC.87

NORDHORDLAND  
SØRENSKRIVEREMBETE

A V T A L E

Undertegnede eier av gnr. 195, bnr. 146 Terje Romarheim  
gir herved eier av gnr. 195, bnr. 34

Rolf Pedersen og enhver senere eier, rett til vei over  
min eiendom gnr. 195, bnr. 146 i Lindås kommune.

Veien skal anlegges med kjørebredde ca. 3 m.

Veien tar sitt utgangspunkt i RV.14, og følger eksisterende  
adkomstvei til bnr. 146 ca. 6m, hvor den dreier mot øst,  
og følger terrenget frem til bnr. 6, jfr. vedlagte kartskisse,  
samt kopi av løyve til avkjørsel, datert 15. august 1985,  
fra Hordaland Vegkontor.

Veiretten er vederlagsfri.

Nærverende avtale kan tinglyses.

Retts kopi bekrefte



Bergen, den 31. oktober 1986

Terje Romarheim Margunn Romarheim  
Terje Romarheim Margunn Romarheim

Til vitnerlighet:

- 1) [Signature]  
.....  
Roald Tonheim, Torggaten 1 D, 5000 Bergen.
- 2) [Signature]  
.....  
Arvid Johannesen, Natlandsfjellet 2, 5030  
Lindås.

*Beholdes av solum*  
D. 3c:

Jnr. 4846/85  
ark. 775-33  
sak. 607785  
KI:RH



**STATENS VEGVESEN**  
HORDALAND VEGKONTOR  
SPELHAUGEN 12 — FYLLINGSDALEN  
TELEFON (05) 17 30 00  
POSTBOKS 3645 — 5033 FYLLINGSDALEN

Rolf Pedersen  
Natlandsfjellet 77  
5030 LANDAS

**Løyve til avkjørsle frå offentleg veg.**

Grunneigar Rolf Pedersen  
gnr...195... bnr...34... i Lindås kommune  
får med dette løyve til å byggja/nytta avkjørsle frå ~~europaveg/riksveg/fylkesveg~~  
Rv. 14 Hp. 40 km. 7.050 Knarvik - Romarheim på Leknes

Det vert sett følgjande vilkår for løyvet:

1. Avkjørsla vil bli lagt slik det er fastsett i veglova av 21. juni 1963 §§ 39-43 som eg har fått avskrift av.
2. Avkjørsla vil bli bygd og vedlikehalde, slik som det vert kravd etter reglar vedtatt av Vegdirektoratet den 16. juli 1964 som eg har fått avskrift av.
3. Løyvet gjeld berre for den stad som er nevnt foran og vist på vedlagte kart/skisse.
4. Løyvet gjeld avkjørsle til: hytte, parkeringsplass  
XX  
XX  
XXXXXXXXXXXXXXXXXXXXXXXX på plassen på røyst byggje arbeid som skoleulovet
6. Avkjørsla skal utformast i samsvar med vedlagte prinsippskisse.
7. Samankoplinga mellom sidekantane på avkjørsla og næraste kjørebane kant på den offentlege vegen skal verta avrunda med ein sirkel med radius på minst 4 m.



8. Frisiktfelta skal ryddast som vist med skravert felt på vedlagte kart/skisse, og med den utstrekning som er målsatt der. Innafor dette arealet må terrenget med planter og andre sikthinder ikkje vera høgare enn 0,5 m over planumlinja for den offentlege vegen. Desse frisiktfelta skal til ei kvar tid haldast rydda.
9. Det blir gitt løyve til ny/utvida bruk av eksisterande avkjørsle under føresetnad av at andre kan få nytta samme tilknytningspunkt til den offentlege vegen ved seinare busetnad eller avkjørslesanering.
10. Andre vilkår.

Vi gjer merksam på at bygningsrådet etter bygningslova § 93 jfr. § 99 har heimel til å nekte igongsetjing av byggjearbeidet/ferdigattest før avkjørsla er opparbeidd i samsvar med vilkåra.

De får med dette løyve til å byggje/nytta avkjørsla på dei ovannemde vilkåra og på dei vilkår som til ei kvar tid vert sett i veglova og av Vegdirektoratet. Arbeidet må vere utført og avkjørsla teken i bruk innan — to — år. Løyvet fell i motsatt fall bort.

*Rolf Pedersen*



grunneigar

søklar

Vegsjefen i Hordaland.

Bergen, den 15. august 1985

Vedlikehaldsavdelinga

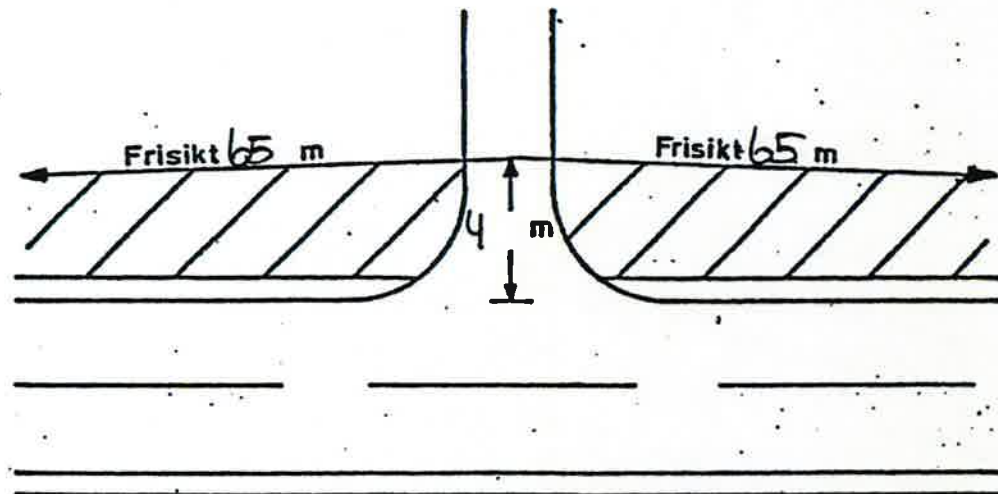
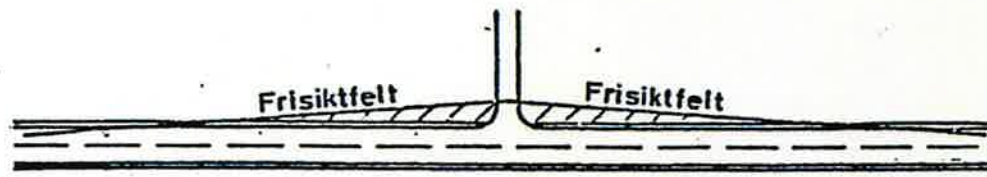
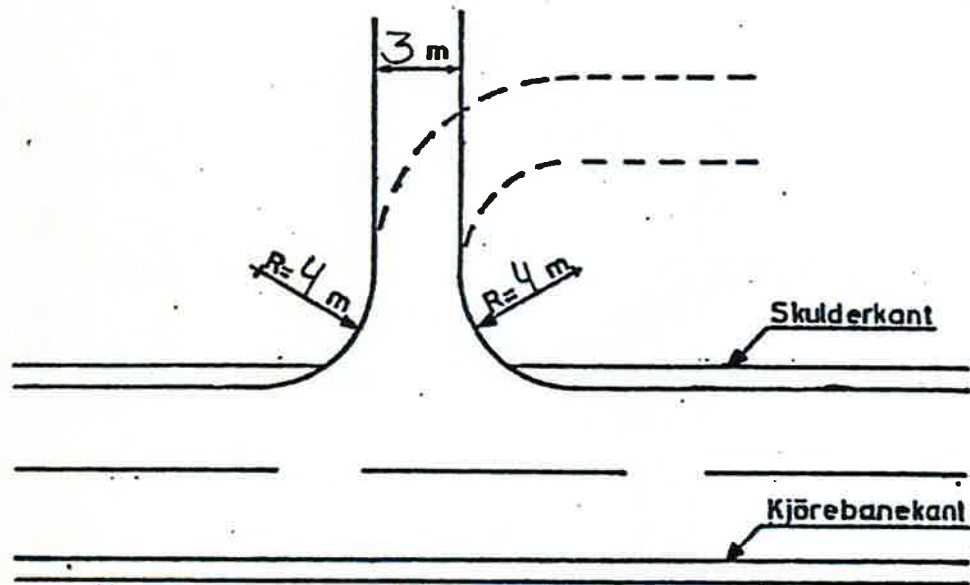
Med helsing

*Lars Juvik*  
Lars Juvik

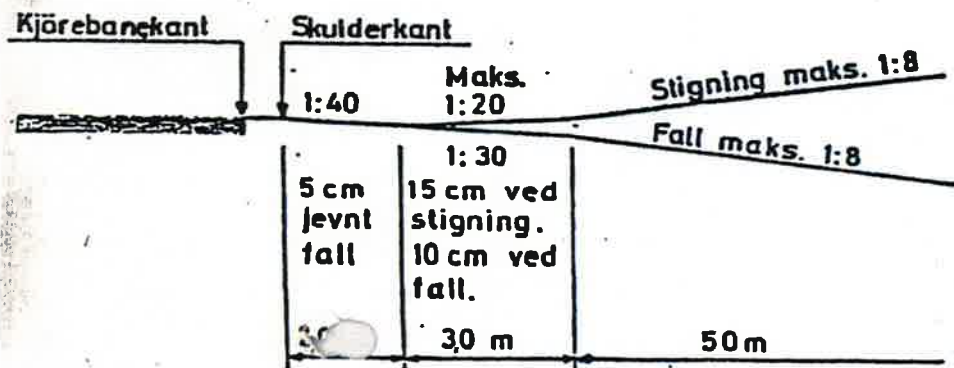






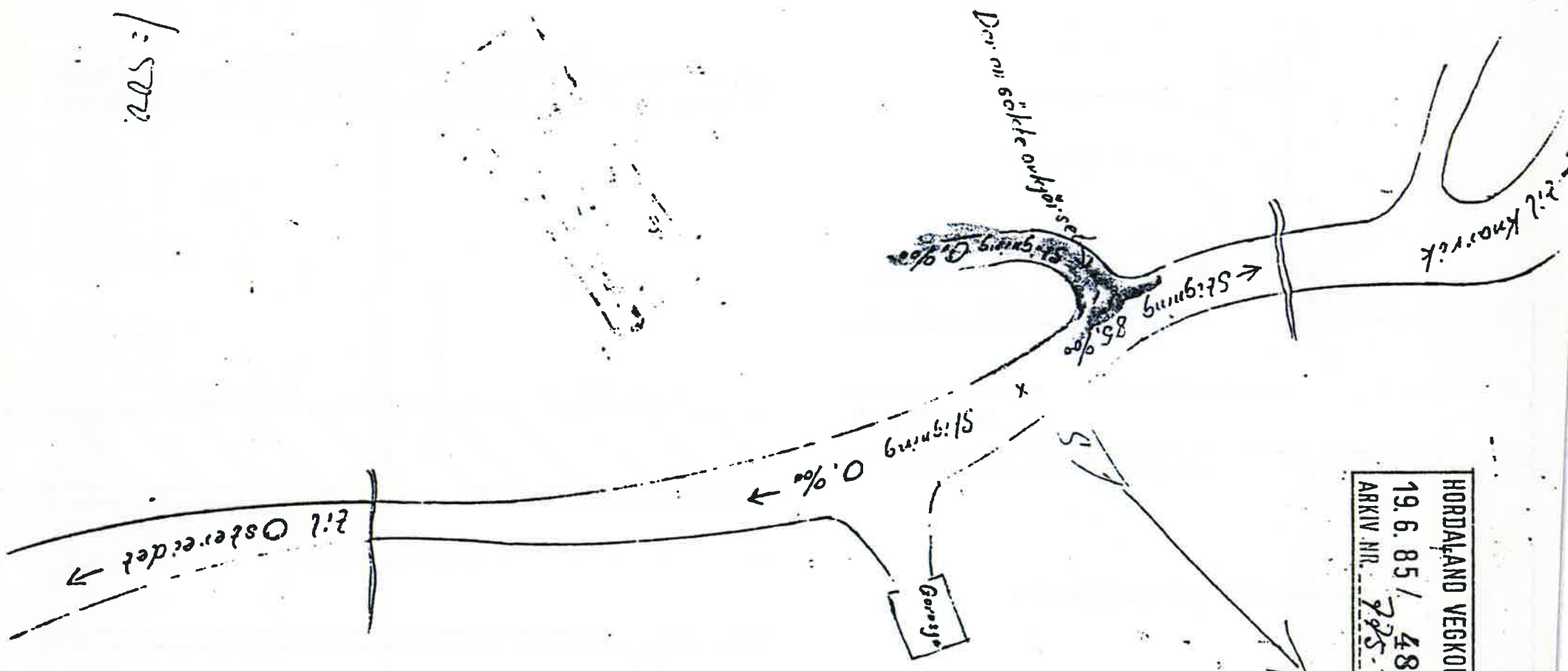


Lengdeprofil av avkjörsla.



Prinsippskisse
Sökjar: Rolf Pedersen
Sak nr. 60/85

M/ = 1:5000



HORDALAND VEGKONTOR  
19.6.85 / 4846  
ARKIV NR. 725-33

