



Kommune: 4631 - ALVER

Gardsnummer: 123

Bruksnummer: 173

Utskriftsdato / klokkeslett: 27.06.2023 kl. 13:57

Produsert av: Liv Berit Ones

Dette dokumentet viser resultatet av Grensejustering ført 27.06.2023.

#### **Orientering om relevant utdrag av matrikkelen**

Eit relevant utdrag av matrikkelen viser deler av opplysningane som registrert om matrikkeleiningane (eigedommane). Utdraget viser kva slags endringar som er gjort i matrikkelen knytt til ei forretning, som t.d. kva for grenser som vart behandla. Relevant utdrag av matrikkelen er heimla i Forskrift om eiendomsregistrering av 26. juni 2009 § 9.

Du kan kontakte kommunen for å få komplett matrikelbrev, dersom du vil sjå alle opplysningar som er registrert om matrikkeleininga.

#### **Om heilskap og nøyaktighet i relevant utdrag av matrikelbrevet**

Matrikkelen vart etablert ved konvertering av data frå tidlegare register. Det kan variere kor gode slike data er med omsyn til heilskap og nøyaktighet. I enkelte tilfelle kan grensepunkt og grenselinjer mangle heilt eller delvis, eller vere feil registrerte. Det kan også vere feil og manglar ved registrert bygnings- og adresseinformasjon. Heilskap og kartfestingsnøyaktighet er oftast betre innanfor enn utanfor tettbygde strøk. Ver merksam på at oppgjeve areal for mange matrikkeleiningar og bygg er usikre.

For utfyllande informasjon: [www.kartverket.no/utdragmatrikel](http://www.kartverket.no/utdragmatrikel)

## Matrikkeleining

Matrikkeleiningstype: Grunneigedom  
Bruksnamn: RISA  
Etableringsdato: 18.03.1988  
Skylid: 0  
Er tinglyst: Ja  
Har festegrunnar: Nei  
Er seksjonert: Nei

## Arealrapport

Tekst Areal Kommentar  
Utrekna areal for 123 / 173 2 405,2 m2

## Eigarforhold

### Tinglyste eigarforhold

Rolle	Status	Føds.d./org.nr	Namn	Brukseinin	Adresse	Andel
Heimelshavar		240701	KALAND VALENTIN		LITLÅSVEGEN 159 5953 FONNES	1 / 1

## Forretningar der matrikkeleininga er involvert

### Forretning

### Forretningstype

### Årsak til feilretting

### Forretningsdokumentdato

### Kommunal saksreferanse

### Nettadresse (URL)

### Annan referanse

### Tinglysing

### Status

### Endra dato

### Matrikkelføring

### Signatur

### Dato

Grensejustering

Oppmålingsforretning/grensejustering

27.06.2023

23/3210

onesliv 27.06.2023

Arealending

-75,6

75,6

Matrikkeleining

4631 - 123/2

4631 - 123/173

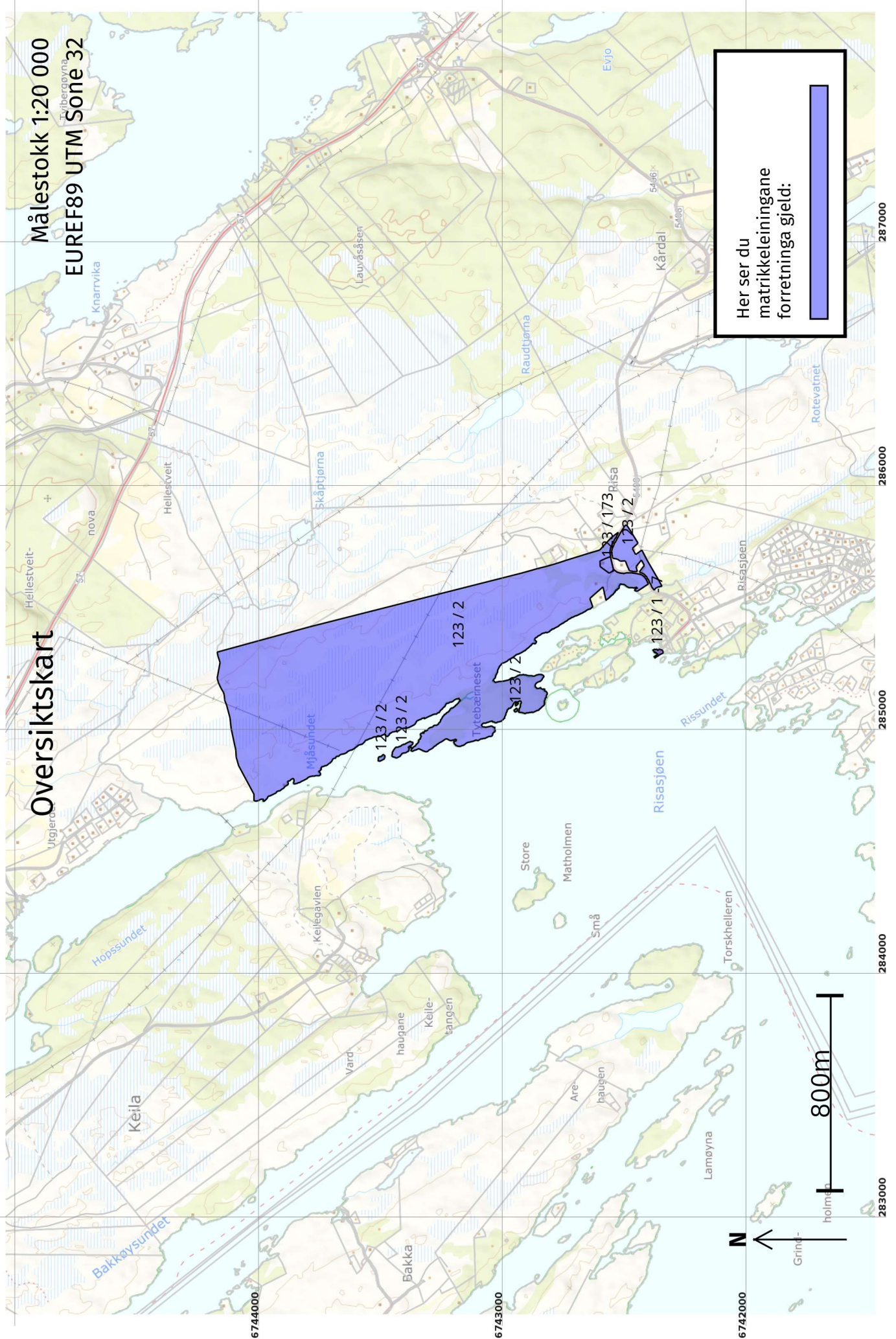
Rolle

Avgjevar

Mottakar

### Landmålarnummer

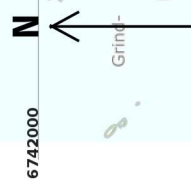

000322 LIV BERIT ONES



**Oversiktskart**

Målestokk 1:20 000  
 EUREF89 UTM Sone 32

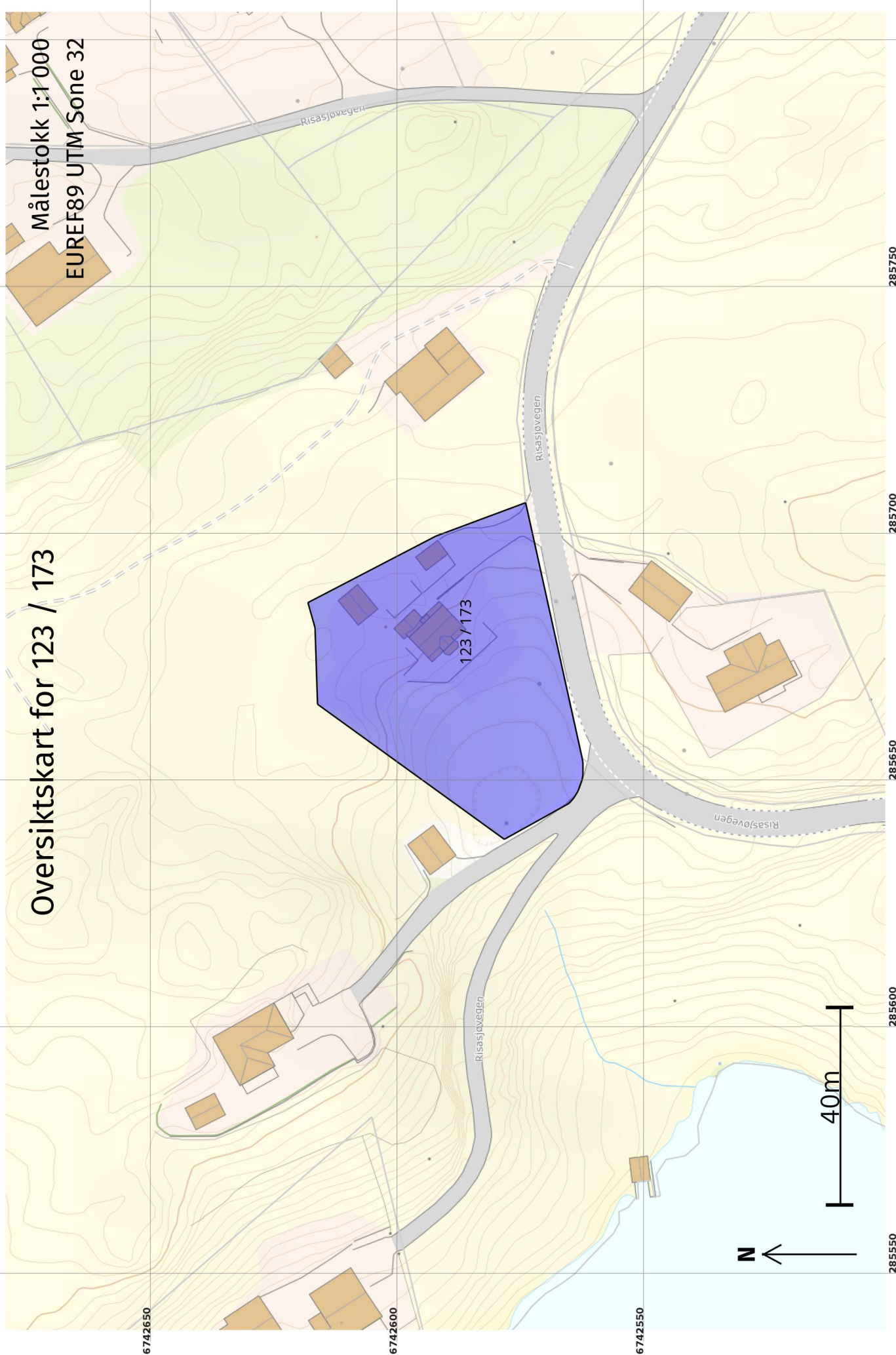
Her ser du matrikkeleiningane forretinga gjeld:





# Oversiktskart for 123 / 173

Målestokk 1:1 000  
EUREF89 UTM Sone 32



6742650

6742600

6742550

285550

285600

285650

285700

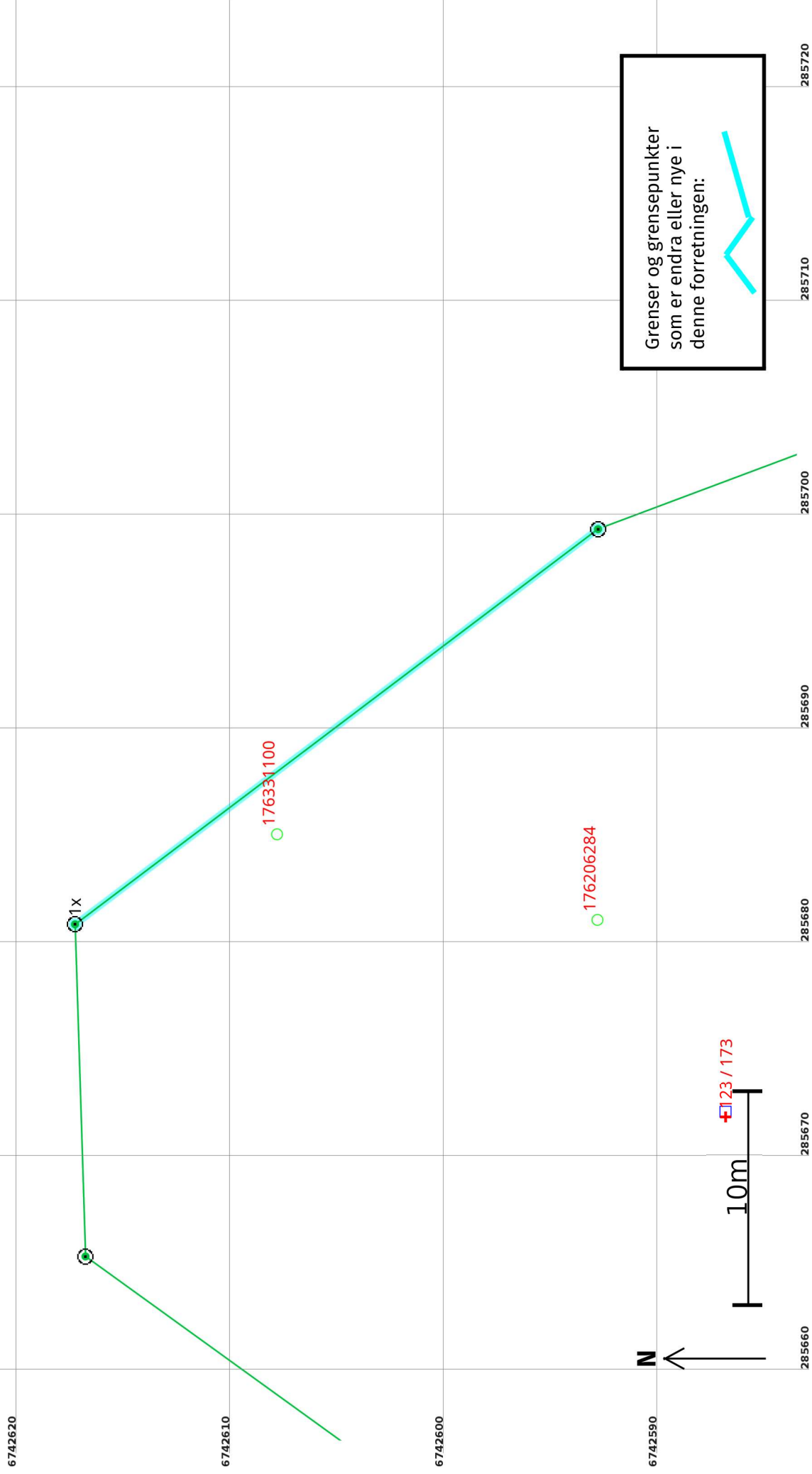
285750

N

40m

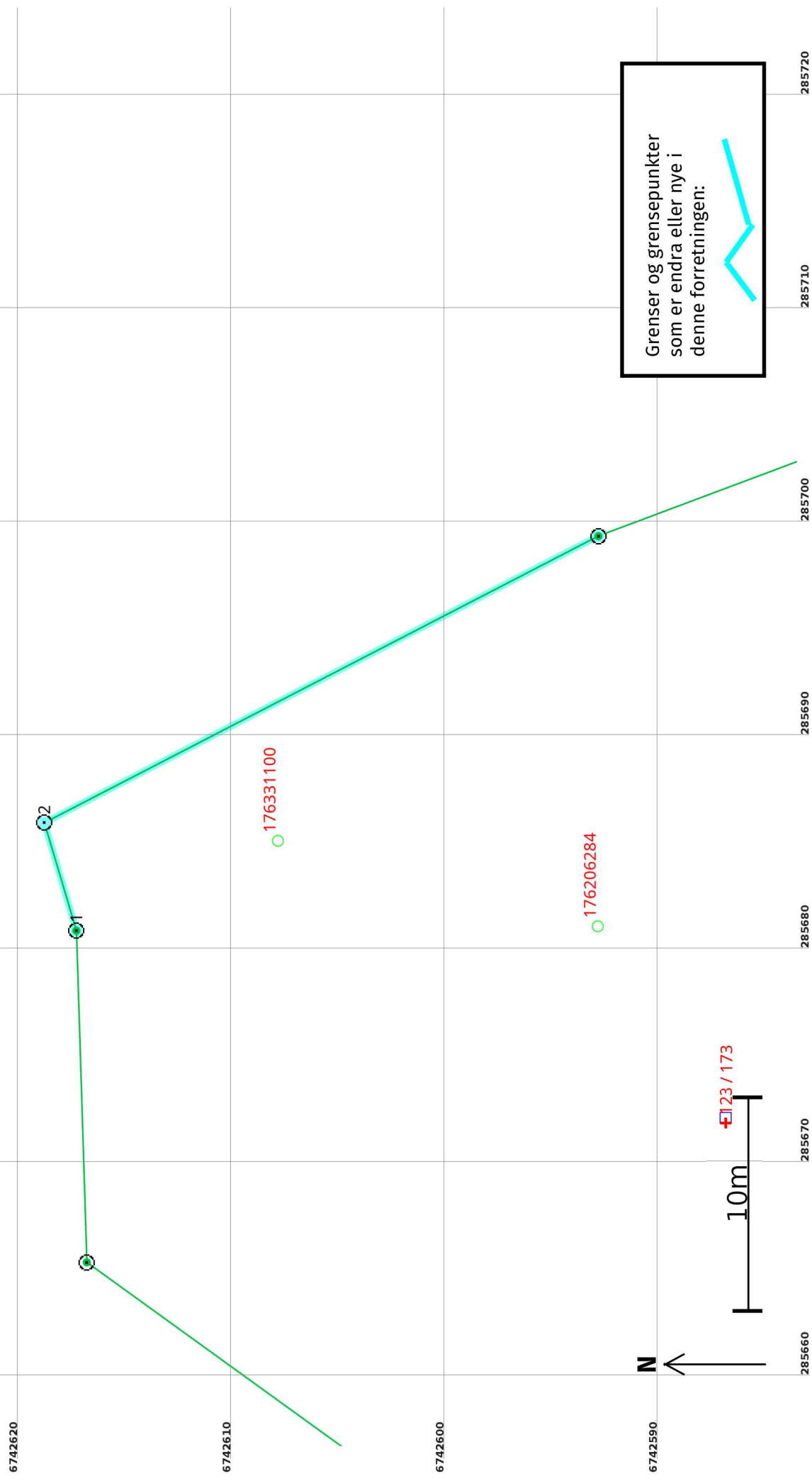
# Grenser før "Grensejustering" ført 27.06.2023

Målestokk 1:250  
EUREF89 UTM Sone 32



# Grenser etter "Grensejustering" ført 27.06.2023

Målestokk 1:250  
EUREF89 UTM Sone 32



## Grensejustering 27.06.2023

### Før forretninga:

**Areal:** 2 329,6 Arealmerknad: EUREF89 UTM Sone 32 **Nord:** 6742587 **Aust:** 285672

**Representasjonspunkt:** Koordinatsystem: EUREF89 UTM Sone 32

### Etter forretninga:

**Areal:** 2 405,2 Arealmerknad: EUREF89 UTM Sone 32 **Nord:** 6742587 **Aust:** 285672

**Representasjonspunkt:** Koordinatsystem: EUREF89 UTM Sone 32

### Grensepunkt / Grenselinje

#### Ytre avgrensing

Løpenr	Status	Nord	Aust	Grensemerke nedsett i / Lengde (m)	Grensepunkttype / Linjeinformasjon	Målemetode / Grenser mot	Nøyaktighet (SD i cm)	Radius
1x	Endra - Før	6742617,44	285680,79	Fjell 30,65	Offentleg godkjent grensemerke	12 Terrengmålt: Teodolitt med elektronisk avstandsmålar 4631 - 123 / 2	13	13
1	Endra - Etter	6742617,44	285680,79	Fjell 5,27	Offentleg godkjent grensemerke	12 Terrengmålt: Teodolitt med elektronisk avstandsmålar 4631 - 123 / 2	13	14
2	Nytt	6742618,94	285685,85	Jord 29,22	Offentleg godkjent grensemerke	96 GNSS: Fasemåling (Real time kinematic) 4631 - 123 / 2	10	14